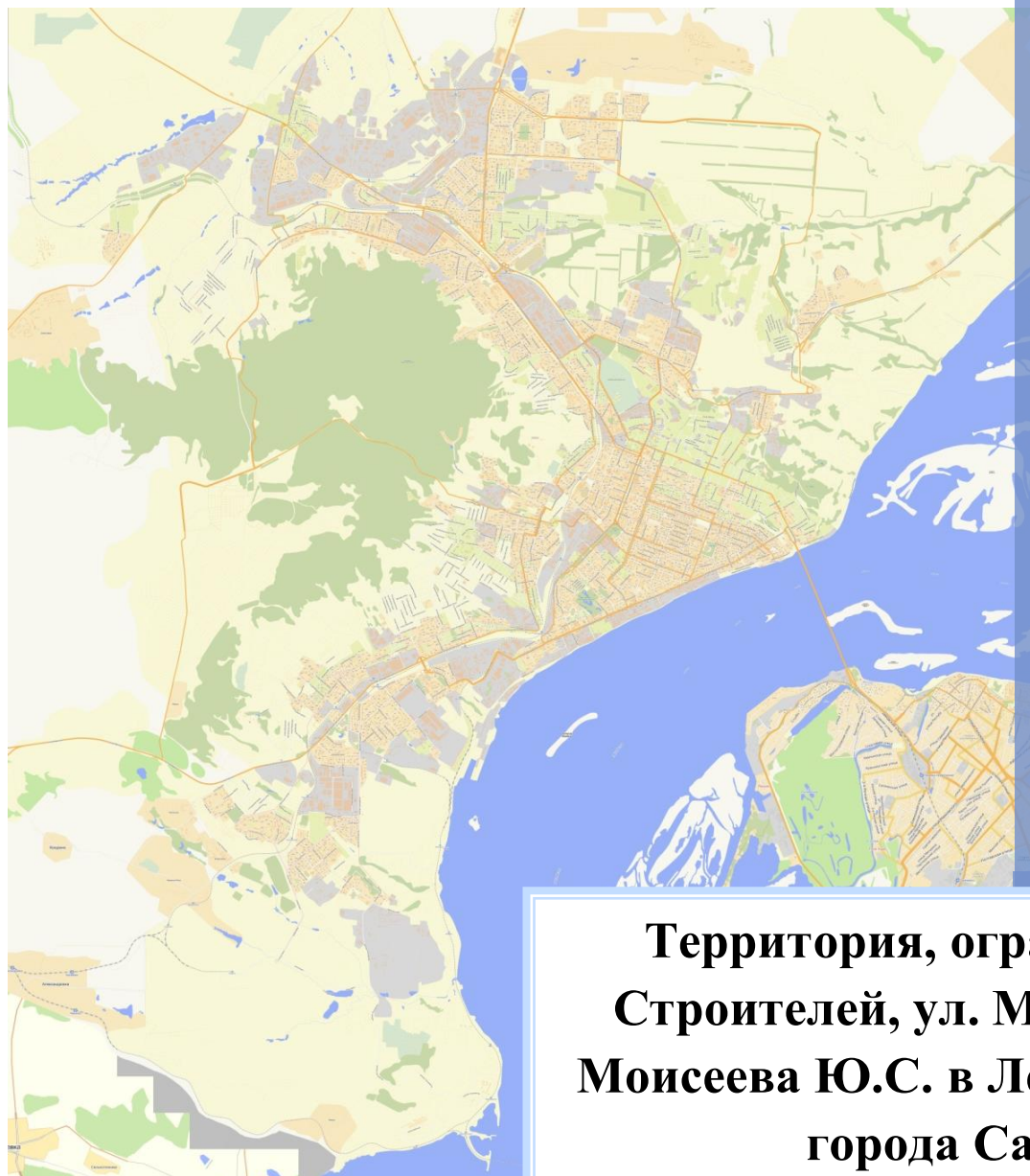


# ПРОЕКТ МЕЖЕВАНИЯ ТЕРРИТОРИИ



**Территория, ограниченная ул.  
Строителей, ул. Майской, ул. им.  
Моисеева Ю.С. в Ленинском районе  
города Саратова**

ОБЩЕСТВО С ОГРАНИЧЕННОЙ ОТВЕТСТВЕННОСТЬЮ  
«ЗЕМЛЕУСТРОИТЕЛЬНАЯ ФИРМА «ВЕРНЬЕР»

**ЗАКАЗЧИК: Комитет по управлению имуществом города Саратова**  
**МУНИЦИПАЛЬНЫЙ КОНТРАКТ № 0360300001023000022**  
**от 20.02.2023г.**

## ПРОЕКТ МЕЖЕВАНИЯ ТЕРРИТОРИИ

**Территория, ограниченная ул. Строителей,  
ул. Майской, ул. им. Моисеева Ю.С. в  
Ленинском районе города Саратова**

Директор



**В.В. Малюгин**

## СОСТАВ ПРОЕКТА МЕЖЕВАНИЯ ТЕРРИТОРИИ

### 1 ЧАСТЬ. ОСНОВАЯ ЧАСТЬ

1.1 Положения проекта межевания территории

1.2 Характеристика территории

1.3 Цели и задачи проекта межевания территории

1.4 Характеристика красных линий

1.5 Общие сведения об образуемых/изменяемых земельных участках

1.6 Ведомость координат точек границы проекта межевания территории

1.7 Ведомость координат красных линий

1.8 Ведомость координат точек границ образуемых и (или) изменяемых земельных участков

Чертеж межевания территории. Границы образуемых и (или) изменяемых земельных участков

### 2 ЧАСТЬ. МАТЕРИАЛЫ ПО ОБОСНОВАНИЮ ПРОЕКТА МЕЖЕВАНИЯ ТЕРРИТОРИИ

2.1 Границы существующих земельных участков и объектов капитального строительства

2.2 Границы зон с особыми условиями использования территорий

2.3 Схема территориального зонирования

### ПРИЛОЖЕНИЕ

1. Постановление Администрации муниципального образования «Город Саратов» от 02.04.2022 № 575

## **1 ЧАСТЬ. ОСНОВНАЯ ЧАСТЬ**

### **1.1 Положения проекта межевания территории**

В соответствии со ст. 43 Градостроительного кодекса Российской Федерации:

1. Подготовка проекта межевания территорий осуществляется применительно к территории, расположенной в границах одного или нескольких смежных элементов планировочной структуры, границах определенной правилами землепользования и застройки территориальной зоны и (или) границах установленной схемой территориального планирования муниципального района, генеральным планом поселения, городского округа функциональной зоны.

2. Подготовка проекта межевания территории осуществляется для:

- 1) определения местоположения границ образуемых и изменяемых земельных участков;
- 2) установления, изменения, отмены красных линий для застроенных территорий, в границах которых не планируется размещение новых объектов капитального строительства, а также для установления, изменения, отмены красных линий в связи с образованием и (или) изменением земельного участка, расположенного в границах территории, применительно к которой не предусматривается осуществление деятельности по комплексному и устойчивому развитию территории, при условии, что такие установления, изменения, и отмена влекут за собой исключительно изменение границ территории общего пользования.

3. При подготовке проекта межевания территории определение местоположения границ образуемых и (или) изменяемых земельных участков осуществляется в соответствии с градостроительными регламентами и нормами отвода земельных участков для конкретных видов деятельности, иными требованиями к образуемым и (или) изменяемым земельным участкам,

установленными федеральными законами и законами субъектов Российской Федерации, техническими регламентами, сводами правил.

Настоящий проект межевания территории разработан в соответствии с:

- Градостроительный Кодекс РФ от 29.12.2004 г. № 190-ФЗ;
- Земельный кодекс РФ от 25.10.2001 г. № 136-ФЗ;
- Жилищный кодекс РФ от 29.12.2004 г. № 188-ФЗ;
- ФЗ «О введении в действие жилищного кодекса Российской Федерации» от 29.12.2004 г. № 189-ФЗ;
- Закон Саратовской области «О внесении изменений в Закон Саратовской области «О регулировании градостроительной деятельности в Саратовской области» от 05.10.2006 г. N 96-ЗСО (в ред. от 02.06.2021 г.);
- Генеральный план города Саратова (Утвержден Решением Саратовской городской Думы от 27.12.2022г. № 30-319.
- Правила землепользования и застройки муниципального образования «Город Саратов» (Утверждены Решением Саратовской городской Думы от 25.07.2019 г. № 54-397, в ред. от 16.12.2022 № 28-292);
- Решение Саратовской городской думы «Об утверждении местных нормативов градостроительного проектирования муниципального образования «Город Саратов» от 28 мая 2020 года N 67-536.
- Свод правил СП 42.13330.2016 "СНиП. Градостроительство. Планировка и застройка городских и сельских поселений" (Утверждены приказом Минстроя России от 30.12.2016 г. N 1034/пр);
- Региональными нормативами градостроительного проектирования Саратовской области, утвержденными постановлением правительства Саратовской области от 25 декабря 2017 года № 679-П;
- Постановлением Правительства РФ от 3 октября 1998 г. № 1149 «О порядке отнесения территорий к группам по гражданской обороне» (с изменениями и дополнениями от 12.08.2017)

- СНиПом 2.01.51-90 «Инженерно-технические мероприятия гражданской обороны»;
- Постановлением Правительства РФ от 16.02.2008 № 87 (ред. от 17.09.2018) «О составе разделов проектной документации и требованиях к их содержанию»;
- Федеральным законом от 22.07.2008 № 123-ФЗ «Технический регламент о требованиях пожарной безопасности»;
- РДС 30-201-98 Инструкция о порядке проектирования и установления красных линий в городах и других поселениях Российской Федерации;
- и другими строительными нормами и правилами и действующими нормативными актами Российской Федерации.

## 1.2 Характеристика территории

Территория в границах проекта межевания расположена на землях Ленинского района города Саратова, ограничена ул. Строителей, ул. Майской, ул. им. Моисеева Ю.С.

В соответствии с кадастровым делением территории муниципального образования «Город Саратов», рассматриваемая в настоящем проекте территория расположена в пределах кадастрового квартала 64:48:040519.

Категория земель рассматриваемой в данном проекте межевания территории: земли населенных пунктов.

В соответствии с действующими Правилами землепользования и застройки муниципального образования «Город Саратов», согласно подразделу 17 «Карта градостроительного зонирования территории муниципального образования «Город Саратов» (Приложение 1), рассматриваемая, в настоящем проекте межевания, территория квартала городской застройки, расположена в пределах территориальных зон:

**Ж-4 – ЗОНА ЗАСТРОЙКИ ИНДИВИДУАЛЬНЫМИ ДОМАМИ.**

Согласно данным Министерства культуры Саратовской области, опубликованным на официальном сайте Министерства (<http://www.mincult.Saratov.gov.ru>), а также согласно ПЗЗ Приложению № 2 «Карта зон действия ограничений по условиям охраны объектов культурного наследия» в границах межевания отсутствуют объект(ы) культурного наследия.

В соответствии с перечнем ООПТ утвержденным постановлением Правительства Саратовской области от 01.11.2007 г. № 385 «Об утверждении перечня особо охраняемых природных территорий регионального значения в Саратовской области», а также согласно ПЗЗ Приложению № 3 «Карта границ зон с особыми условиями использования территории» в границе межевания территории отсутствуют такие объекты.

Подготовка проекта межевания территории осуществлялась в

соответствии с системой координат, используемой для ведения государственного кадастра недвижимости: МСК-64, зона 2.

### 1.3 Цели и задачи проекта межевания территории

С 1 марта 2015 года, согласно ст. 11.3 Земельного кодекса РФ. образование земельных участков из земель или земельных участков, находящихся в государственной или муниципальной собственности возможно в соответствии с утвержденным проектом межевания территории.

Цели и задачи проекта:

- ❖ обеспечение устойчивого развития территорий;
- ❖ выделение элементов планировочной структуры;
- ❖ назначение красных линий (при необходимости);
- ❖ образование земельных участков из земель, находящихся в государственной или муниципальной собственности;
- ❖ уточнение границ и (или) площади земельных участков;
- ❖ образование земельных участков из земель, находящихся в государственной или муниципальной собственности, в целях прохода, проезда к землям общего пользования (при необходимости);
- ❖ образование частей земельных участков (при необходимости).

Задачей проекта является анализ фактического землепользования, разработка проектных решений по координированию вновь формируемых земельных участков, повышение эффективности использования территории, а также приведение в соответствии с градостроительными нормами учет предельных параметров объекта капитального строительства при их строительстве в случае необходимости. Проект межевания территорий осуществляется применительно к застроенным и подлежащим застройке территориям, расположенным в границах элементов планировочной структуры.

В настоящем проекте межевания территории было предусмотрено образование земельных участков и установление (назначение) красных линий.

Основной целью разработки проекта межевания территории является установление границ земельных участков под многоквартирными домами, границ застроенных земельных участков и границ незастроенных земельных участков.

Примечание – Для земельного(ых) участка(ов), предложенного(ых) в данном проекте межевания территории, по заказу правообладателей земельных участков или других заинтересованных лиц, при необходимости, могут быть внесены изменения.

#### 1.4 Характеристика красных линий

В пределах территории, ограниченной ул. Строителей, ул. Майской, ул. им. Моисеева Ю.С. в Ленинском районе города Саратова, не установлены границы красных линий, в связи с чем, настоящим проектом межевания территории предлагается установить (назначить) границы красных линий.

В настоящем ПМТ красные линии устанавливались, исходя, из генерального плана города Саратова, утвержденного Решением Саратовской городской Думы. Нормативы в отношении красных линий установлены на основании решения Саратовской городской думы «Об утверждении местных нормативов градостроительного проектирования муниципального образования "Город Саратов"».

Также при установке красных линий, по возможности, учитывались ранее отведенные земельные участки, прошедшие государственный кадастровый учет.

Координаты красных линий соответствуют системе координат, используемой для ведения государственного кадастра недвижимости: МСК-64.

### 1.5 Общие сведения об образуемых/изменяемых земельных участках

В настоящем проекте межевания территории предусматривается образование (изменение) земельных участков, а также определение видов разрешенного использования согласно Правилам землепользования и застройки муниципального образования "Город Саратов" (таблица 1).

**Таблица 1 – Экспликация земельных участков**

Условный номер земельного участка	Вид кадастровых работ (методы образования/изменения земельных участков)	Вид разрешенного использования земельного участка в соответствии с ПЗЗ / по документу	Код ВРИ по классификатору
1	2	3	4
1	образование из земель, находящихся в государственной или муниципальной собственности	Размещение жилого дома (отдельно стоящего здания количеством надземных этажей не более чем три, высотой не более двадцати метров, которое состоит из комнат и помещений вспомогательного использования, предназначенных для удовлетворения гражданами бытовых и иных нужд, связанных с их проживанием в таком здании, не предназначенного для раздела на самостоятельные объекты недвижимости)	2.1
2	образование из земель, находящихся в государственной или муниципальной собственности	Размещение жилого дома (отдельно стоящего здания количеством надземных этажей не более чем три, высотой не более двадцати метров, которое состоит из комнат и помещений вспомогательного использования, предназначенных для удовлетворения гражданами бытовых и иных нужд, связанных с их проживанием в таком здании, не предназначенного для раздела на самостоятельные объекты недвижимости)	2.1

ПРОЕКТ МЕЖЕВАНИЯ ТЕРРИТОРИИ

Условный номер земельного участка	Вид кадастровых работ (методы образования/изменения земельных участков)	Вид разрешенного использования земельного участка в соответствии с ПЗЗ / по документу	Код ВРИ по классификатору
1	2	3	4
3	образование из земель, находящихся в государственной или муниципальной собственности	Размещение малоэтажных многоквартирных домов (многоквартирные дома высотой до 4 этажей, включая мансардный)	2.1.1
4	образование из земель, находящихся в государственной или муниципальной собственности	Размещение малоэтажных многоквартирных домов (многоквартирные дома высотой до 4 этажей, включая мансардный)	2.1.1
5	образование из земель, находящихся в государственной или муниципальной собственности	Размещение малоэтажных многоквартирных домов (многоквартирные дома высотой до 4 этажей, включая мансардный)	2.1.1
6	образование из земель, находящихся в государственной или муниципальной собственности	Размещение малоэтажных многоквартирных домов (многоквартирные дома высотой до 4 этажей, включая мансардный)	2.1.1
7	образование из земель, находящихся в государственной или муниципальной собственности	Размещение малоэтажных многоквартирных домов (многоквартирные дома высотой до 4 этажей, включая мансардный)	2.1.1
8	образование из земель, находящихся в государственной или муниципальной собственности	Размещение малоэтажных многоквартирных домов (многоквартирные дома высотой до 4 этажей, включая мансардный)	2.1.1
9	образование из земель, находящихся в государственной или муниципальной собственности	Размещение малоэтажных многоквартирных домов (многоквартирные дома высотой до 4 этажей, включая мансардный)	2.1.1
10	образование из земель, находящихся в государственной или	Размещение малоэтажных многоквартирных домов (многоквартирные дома высотой до 4 этажей, включая мансардный)	2.1.1

Условный номер земельного участка	Вид кадастровых работ (методы образования/изменения земельных участков)	Вид разрешенного использования земельного участка в соответствии с ПЗЗ / по документу	Код ВРИ по классификатору
1	2	3	4
	муниципальной собственности		
11	образование из земель, находящихся в государственной или муниципальной собственности	Размещение жилого дома (отдельно стоящего здания количеством надземных этажей не более чем три, высотой не более двадцати метров, которое состоит из комнат и помещений вспомогательного использования, предназначенных для удовлетворения гражданами бытовых и иных нужд, связанных с их проживанием в таком здании, не предназначенного для раздела на самостоятельные объекты недвижимости)	2.1
12	образование из земель, находящихся в государственной или муниципальной собственности	Размещение малоэтажных многоквартирных домов (многоквартирные дома высотой до 4 этажей, включая мансардный)	2.1.1
13	образование из земель, находящихся в государственной или муниципальной собственности	Размещение малоэтажных многоквартирных домов (многоквартирные дома высотой до 4 этажей, включая мансардный)	2.1.1
14	образование из земель, находящихся в государственной или муниципальной собственности	Размещение жилого дома (отдельно стоящего здания количеством надземных этажей не более чем три, высотой не более двадцати метров, которое состоит из комнат и помещений вспомогательного использования, предназначенных для удовлетворения гражданами бытовых и иных нужд, связанных с их проживанием в таком здании, не предназначенного для раздела на самостоятельные объекты недвижимости)	2.1

ПРОЕКТ МЕЖЕВАНИЯ ТЕРРИТОРИИ

Условный номер земельного участка	Вид кадастровых работ (методы образования/изменения земельных участков)	Вид разрешенного использования земельного участка в соответствии с ПЗЗ / по документу	Код ВРИ по классификатору
1	2	3	4
15	образование из земель, находящихся в государственной или муниципальной собственности	Размещение малоэтажных многоквартирных домов (многоквартирные дома высотой до 4 этажей, включая мансардный)	2.1.1
16	образование из земель, находящихся в государственной или муниципальной собственности	Размещение жилого дома (отдельно стоящего здания количеством надземных этажей не более чем три, высотой не более двадцати метров, которое состоит из комнат и помещений вспомогательного использования, предназначенных для удовлетворения гражданами бытовых и иных нужд, связанных с их проживанием в таком здании, не предназначенного для раздела на самостоятельные объекты недвижимости)	2.1
17	образование из земель, находящихся в государственной или муниципальной собственности	Размещение жилого дома (отдельно стоящего здания количеством надземных этажей не более чем три, высотой не более двадцати метров, которое состоит из комнат и помещений вспомогательного использования, предназначенных для удовлетворения гражданами бытовых и иных нужд, связанных с их проживанием в таком здании, не предназначенного для раздела на самостоятельные объекты недвижимости)	2.1
18	образование из земель, находящихся в государственной или муниципальной собственности	Размещение малоэтажных многоквартирных домов (многоквартирные дома высотой до 4 этажей, включая мансардный)	2.1.1
19	образование из земель, находящихся в государственной или	Размещение малоэтажных многоквартирных домов (многоквартирные дома высотой до	2.1.1

Условный номер земельного участка	Вид кадастровых работ (методы образования/изменения земельных участков)	Вид разрешенного использования земельного участка в соответствии с ПЗЗ / по документу	Код ВРИ по классификатору
1	2	3	4
	муниципальной собственности	4 этажей, включая мансардный)	
20	образование из земель, находящихся в государственной или муниципальной собственности	Размещение малоэтажных многоквартирных домов (многоквартирные дома высотой до 4 этажей, включая мансардный)	2.1.1
21	образование из земель, находящихся в государственной или муниципальной собственности	Размещение жилого дома (отдельно стоящего здания количеством надземных этажей не более чем три, высотой не более двадцати метров, которое состоит из комнат и помещений вспомогательного использования, предназначенных для удовлетворения гражданами бытовых и иных нужд, связанных с их проживанием в таком здании, не предназначенного для раздела на самостоятельные объекты недвижимости)	2.1
22	образование из земель, находящихся в государственной или муниципальной собственности	Размещение малоэтажных многоквартирных домов (многоквартирные дома высотой до 4 этажей, включая мансардный)	2.1.1
23	образование из земель, находящихся в государственной или муниципальной собственности	Размещение малоэтажных многоквартирных домов (многоквартирные дома высотой до 4 этажей, включая мансардный)	2.1.1
24	образование из земель, находящихся в государственной или муниципальной собственности	Размещение жилого дома (отдельно стоящего здания количеством надземных этажей не более чем три, высотой не более двадцати метров, которое состоит из комнат и помещений вспомогательного использования, предназначенных для удовлетворения гражданами бытовых и иных нужд, связанных с	2.1

Условный номер земельного участка	Вид кадастровых работ (методы образования/изменения земельных участков)	Вид разрешенного использования земельного участка в соответствии с ПЗЗ / по документу	Код ВРИ по классификатору
1	2	3	4
		их проживанием в таком здании, не предназначенного для раздела на самостоятельные объекты недвижимости)	
25	образование из земель, находящихся в государственной или муниципальной собственности	Размещение малоэтажных многоквартирных домов (многоквартирные дома высотой до 4 этажей, включая мансардный)	2.1.1
26	образование из земель, находящихся в государственной или муниципальной собственности	Размещение малоэтажных многоквартирных домов (многоквартирные дома высотой до 4 этажей, включая мансардный)	2.1.1
27	образование из земель, находящихся в государственной или муниципальной собственности	Размещение малоэтажных многоквартирных домов (многоквартирные дома высотой до 4 этажей, включая мансардный)	2.1.1
28	образование из земель, находящихся в государственной или муниципальной собственности	Размещение малоэтажных многоквартирных домов (многоквартирные дома высотой до 4 этажей, включая мансардный)	2.1.1
29	образование из земель, находящихся в государственной или муниципальной собственности	Размещение малоэтажных многоквартирных домов (многоквартирные дома высотой до 4 этажей, включая мансардный)	2.1.1
30	образование из земель, находящихся в государственной или муниципальной собственности	Размещение малоэтажных многоквартирных домов (многоквартирные дома высотой до 4 этажей, включая мансардный)	2.1.1
31	образование из земель, находящихся в государственной или муниципальной собственности	Размещение малоэтажных многоквартирных домов (многоквартирные дома высотой до 4 этажей, включая мансардный)	2.1.1

ПРОЕКТ МЕЖЕВАНИЯ ТЕРРИТОРИИ

Условный номер земельного участка	Вид кадастровых работ (методы образования/изменения земельных участков)	Вид разрешенного использования земельного участка в соответствии с ПЗЗ / по документу	Код ВРИ по классификатору
1	2	3	4
32	образование из земель, находящихся в государственной или муниципальной собственности	Размещение малоэтажных многоквартирных домов (многоквартирные дома высотой до 4 этажей, включая мансардный)	2.1.1
33	образование из земель, находящихся в государственной или муниципальной собственности	Размещение малоэтажных многоквартирных домов (многоквартирные дома высотой до 4 этажей, включая мансардный)	2.1.1
34	образование из земель, находящихся в государственной или муниципальной собственности	Размещение малоэтажных многоквартирных домов (многоквартирные дома высотой до 4 этажей, включая мансардный)	2.1.1
35	образование из земель, находящихся в государственной или муниципальной собственности	Размещение декоративных, технических, планировочных, конструктивных устройств, элементов озеленения, различных видов оборудования и оформления, малых архитектурных форм	12.0.2
36	образование из земель, находящихся в государственной или муниципальной собственности	Улично-дорожная сеть	12.0.1
37	образование из земель, находящихся в государственной или муниципальной собственности	Улично-дорожная сеть	12.0.1
38	образование из земель, находящихся в государственной или муниципальной собственности	Улично-дорожная сеть	12.0.1
39	образование из земель, находящихся в государственной или	Улично-дорожная сеть	12.0.1

Условный номер земельного участка	Вид кадастровых работ (методы образования/изменения земельных участков)	Вид разрешенного использования земельного участка в соответствии с ПЗЗ / по документу	Код ВРИ по классификатору
1	2	3	4
	муниципальной собственности		
40	образование из земель, находящихся в государственной или муниципальной собственности	Улично-дорожная сеть	12.0.1
41	образование из земель, находящихся в государственной или муниципальной собственности	Улично-дорожная сеть	12.0.1
42	образование из земель, находящихся в государственной или муниципальной собственности	Улично-дорожная сеть	12.0.1

**Примечание**

1 Согласно п. 5.4 ПЗЗ МО "Город Саратов" в случае если земельные участки образуются из земель, находящихся в государственной или муниципальной собственности, и предоставляются в порядке статьи 39.20 Земельного кодекса Российской Федерации гражданам и юридическим лицам, имеющим в собственности, безвозмездном пользовании, хозяйственном ведении или оперативном управлении здания, строения, сооружения, находящиеся на таких земельных участках, и на момент образования и предоставления земельные участки имеют вид разрешенного использования, не соответствующий Правилам, земельные участки образуются и предоставляются гражданам и юридическим лицам с существующими на момент их образования разрешенными видами использования

расположенных на них зданий, строений, сооружений (фактическое землепользование). При этом фактические виды разрешенного использования объектов недвижимости устанавливаются на основании видов разрешенного использования, предусмотренных действующими Правилами.

2 Земельные участки с видом разрешенного использования «Улично-дорожная сеть», образуются под размещение объектов улично-дорожной сети: автомобильных дорог, трамвайных путей и пешеходных тротуаров в границах населенных пунктов, пешеходных переходов, бульваров, площадей, проездов, велодорожек и объектов велотранспортной и инженерной инфраструктуры; размещение придорожных стоянок (парковок) транспортных средств в границах городских улиц и дорог, за исключением предусмотренных видами разрешенного использования с кодами 2.7.1, 4.9, 7.2.3, а также некапитальных сооружений, предназначенных для охраны транспортных средств, в соответствии с п.4 ст. 36 Градостроительного кодекса регламенты в отношении земельных участков, предназначенных для размещения линейных объектов и (или) занятые линейными объектами не устанавливаются, таким образом, вид разрешенного использования установлен в соответствии с Приказом Министерства экономического развития РФ от 1 сентября 2014 г. N 540 (с изменениями от 4 февраля 2019 г.) "Об утверждении классификатора видов разрешенного использования земельных участков".

# 1.6 Ведомость координат точек границы проекта межевания территории

Геоданные				
N	X	Y	Длина	Дир.УГЛы
n1	503317.16	2286581.83	8.11	27°57'22"
n2	503324.32	2286585.63	26.00	37°45' 5"
n3	503344.88	2286601.55	9.99	45°36'30"
n4	503351.87	2286608.69	27.72	56°16'53"
n5	503367.26	2286631.75	17.09	55°43'33"
n6	503376.89	2286645.87	4.24	46°55' 1"
n7	503379.78	2286648.97	14.60	53°53'16"
n8	503388.39	2286660.77	16.01	53°33'34"
n9	503397.90	2286673.65	3.79	55°13' 7"
n10	503400.06	2286676.76	2.78	66° 1' 0"
n11	503401.19	2286679.30	8.67	74°28'20"
n12	503403.51	2286687.65	21.30	86° 1'19"
n13	503404.99	2286708.90	6.30	87°54'46"
n14	503405.22	2286715.20	8.21	91°24'16"
n15	503405.02	2286723.41	222.92	177°58'24"
n16	503182.24	2286731.29	6.40	89°38'31"
n17	503182.28	2286737.69	13.53	177°47'51"
n18	503168.76	2286738.21	15.23	178°29'40"
n19	503153.54	2286738.61	6.31	268°32'51"
n20	503153.38	2286732.30	47.40	177°58' 8"
n21	503106.01	2286733.98	7.35	87°58'27"
n22	503106.27	2286741.33	16.31	179°36'49"
n23	503089.96	2286741.44	14.63	177°57'47"
n24	503075.34	2286741.96	7.29	268°21' 0"
n25	503075.13	2286734.67	29.73	177°52'47"
n26	503045.42	2286735.77	30.37	177°19'13"
n27	503015.08	2286737.19	6.99	88°51' 9"
n28	503015.22	2286744.18	14.69	178°47'28"
n29	503000.53	2286744.49	14.81	176°29'42"
n30	502985.75	2286745.40	7.37	266°17' 4"
n31	502985.27	2286738.04	30.60	178°12' 7"
n32	502954.68	2286739.01	34.51	178°46'57"
n33	502920.18	2286739.74	7.44	226° 5'39"
n34	502915.02	2286734.38	24.13	273°32'43"
n35	502916.52	2286710.29	27.26	273°21'59"
n36	502918.12	2286683.08	22.00	272°35'54"
n37	502919.11	2286661.11	10.38	274°30'50"
n38	502919.93	2286650.76	3.88	272° 4' 0"
n39	502920.07	2286646.88	3.87	273°33'28"
n40	502920.31	2286643.02	1.30	275°18'52"
n41	502920.43	2286641.73	6.64	273° 1'19"
n42	502920.78	2286635.10	7.19	272°52'13"
n43	502921.14	2286627.92	7.18	272°57'15"
n44	502921.51	2286620.75	4.12	284°36'33"
n45	502922.55	2286616.76	3.07	289° 1'32"
n46	502923.55	2286613.86	3.07	292°48'23"
n47	502924.74	2286611.03	3.08	300°29' 4"
n48	502926.30	2286608.38	3.13	310°43'14"
n49	502928.34	2286606.01	4.82	318°42' 8"
n50	502931.96	2286602.83	2.50	326°14'47"
n51	502934.04	2286601.44	2.22	327°53' 7"
n52	502935.92	2286600.26	2.35	331° 2'24"
n53	502937.98	2286599.12	5.86	335°11' 2"
n54	502943.30	2286596.66	4.02	335° 9'19"
n55	502946.95	2286594.97	13.65	347°44' 7"
n56	502960.29	2286592.07	19.35	358°38'15"
n57	502979.63	2286591.61	14.79	357°54'51"
n58	502994.41	2286591.07	15.10	358°17'37"
n59	503009.51	2286590.62	14.59	356°17'57"
n60	503024.07	2286589.68	8.86	357° 9'13"
n61	503032.92	2286589.24	6.69	358°27'32"
n62	503039.61	2286589.06	29.86	358°37' 0"
n63	503069.46	2286588.34	28.80	357°55' 1"
n64	503098.24	2286587.29	15.82	356°26'21"
n65	503114.03	2286586.31	15.29	357°27' 1"
n66	503129.30	2286585.63	9.96	357° 3'57"
n67	503139.25	2286585.12	3.82	357°36' 6"
n68	503143.07	2286584.96	1.69	350° 8'55"
n69	503144.74	2286584.67	29.31	359° 1'57"
n70	503174.04	2286584.18	15.90	357°42'21"
n71	503189.93	2286583.54	15.20	357°42'17"
n72	503205.12	2286582.93	15.00	357°42'17"
n73	503220.10	2286582.33	15.00	357°42'17"
n74	503235.09	2286581.73	30.40	357°31' 5"
n75	503265.46	2286580.41	15.15	356°19'15"
n76	503280.58	2286579.44	8.78	358°26' 3"
n77	503289.36	2286579.20	8.59	357°43'51"
n78	503297.94	2286578.86	2.11	351°49'53"
n79	503300.03	2286578.56	7.60	6°16'25"
n80	503307.58	2286579.39	9.89	14°17'21"

## 1.7 Ведомость координат точек границы красной линии

Геоданные				
N	X	Y	Длина	Дир.углы
n1	503324.32	2286585.63	35.93	39°55'48"
n2	503351.87	2286608.69	63.61	54°57'39"
n3	503388.39	2286660.77	19.80	53°52'37"
n4	503400.06	2286676.76	11.42	72°25'18"
n5	503403.51	2286687.65	35.79	87°35'19"
n6	503405.02	2286723.41	446.47	177°58'27"
n7	502958.82	2286739.19	38.56	178°53'58"
n8	502920.27	2286739.93	8.20	225°44'29"
n9	502914.55	2286734.06	51.24	273°38'11"
n10	502917.80	2286682.92	62.62	273°22' 9"
n11	502921.48	2286620.41	5.54	284°38'18"
n12	502922.88	2286615.05	5.86	292° 3'20"
n13	502925.08	2286609.62	4.88	302°52'35"
n14	502927.73	2286605.52	4.59	320° 7'50"
n15	502931.25	2286602.58	13.18	329°36'10"
n16	502942.62	2286595.91	4.03	329°36'10"
n17	502946.09	2286593.87	33.61	356° 8'31"
n18	502979.63	2286591.61	301.20	357°41' 3"
n19	503280.58	2286579.44	28.37	0°48'20"
n20	503308.95	2286579.84	16.42	20°38'51"
n1	503324.32	2286585.63		

**1.8 Ведомость координат точек границ образуемых и (или)  
изменяемых земельных участков и их площадей**

1				
N	X	Y	Длина	Дир.УГЛы
n1	503367.26	2286631.75	17.09	55°43'33"
n2	503376.89	2286645.87	4.24	46°55' 1"
n3	503379.78	2286648.97	14.60	53°53'16"
n4	503388.39	2286660.77	33.49	174° 6'14"
n5	503355.08	2286664.21	10.35	174°23'58"
n6	503344.78	2286665.52	11.68	263°45'26"
n7	503343.51	2286653.61	9.12	177°55'32"
n8	503334.40	2286653.94	3.07	267°56'53"
n9	503334.29	2286650.87	7.13	268°18'47"
n10	503334.08	2286643.74	2.24	357°41'57"
n11	503336.32	2286643.65	11.81	267° 5'12"
n12	503335.72	2286631.86	5.32	359°34' 9"
n13	503341.04	2286631.82	3.40	86° 7' 7"
n14	503341.27	2286635.21	4.45	356° 8' 4"
n15	503345.71	2286634.91	3.40	266°17'13"
n16	503345.49	2286631.52	21.77	0°36'19"
Периметр 163 м.			Общая площадь 1257 кв.м.	

2				
N	X	Y	Длина	Дир.УГЛы
n1	503403.51	2286687.65	21.30	86° 1'19"
n2	503404.99	2286708.90	6.30	87°54'46"
n3	503405.22	2286715.20	8.21	91°24'16"
n4	503405.02	2286723.41	33.16	177°59'24"
n5	503371.88	2286724.57	26.16	270°15'49"
n6	503372.00	2286698.41	8.52	267°38'42"
n7	503371.65	2286689.89	6.31	353°10'44"
n8	503377.92	2286689.14	1.49	356°32'36"
n9	503379.41	2286689.05	24.14	356°40'31"
Периметр 136 м.			Общая площадь 1158 кв.м.	

3				
N	X	Y	Длина	Дир.УГЛы
n1	503371.65	2286689.89	8.52	87°38'42"
n2	503372.00	2286698.41	26.16	90°15'49"
n3	503371.88	2286724.57	33.41	177°57'32"
n4	503338.49	2286725.76	26.33	270°15' 6"
n5	503338.61	2286699.43	3.18	268°33'32"
n6	503338.53	2286696.26	3.99	268° 5'44"
n7	503338.39	2286692.27	16.20	357°34'34"
n8	503354.58	2286691.58	2.61	263°26' 9"
n9	503354.28	2286688.99	3.72	40°38' 5"
n10	503357.10	2286691.41	8.31	354°40'50"
n11	503365.37	2286690.64	6.32	353°11'23"
Периметр 139 м.			Общая площадь 1132 кв.м.	

4				
N	X	Y	Длина	Дир.УГЛы
n1	503338.39	2286692.27	3.99	88° 5'44"
n2	503338.53	2286696.26	3.18	88°33'32"
n3	503338.61	2286699.43	26.33	90°15' 6"
n4	503338.49	2286725.76	30.29	177°58'32"
n5	503308.22	2286726.83	22.85	270°18'34"
n6	503308.34	2286703.98	10.50	268°13'26"
n7	503308.02	2286693.48	30.40	357°42'59"
Периметр 128 м.			Общая площадь 1012 кв.м.	

5				
N	X	Y	Длина	Дир.УГЛы
n1	503308.02	2286693.48	10.50	88°13'26"
n2	503308.34	2286703.98	22.85	90°18'34"
n3	503308.22	2286726.83	30.67	177°58'55"
n4	503277.57	2286727.91	26.22	267°37'46"
n5	503276.49	2286701.71	7.48	267°15'11"
n6	503276.13	2286694.24	20.30	358° 5'38"
n7	503296.42	2286693.57	11.60	359°34'19"
Периметр 130 м.			Общая площадь 1055 кв.м.	

6				
N	X	Y	Длина	Дир.УГЛы
n1	503276.13	2286694.24	7.48	87°15'11"
n2	503276.49	2286701.71	26.22	87°37'46"
n3	503277.57	2286727.91	32.72	177°58' 6"
n4	503244.87	2286729.07	25.73	268°25'40"
n5	503244.16	2286703.35	7.94	268°26'16"
n6	503243.95	2286695.41	5.10	357° 1'22"
n7	503249.04	2286695.14	5.42	2°20' 3"
n8	503254.45	2286695.37	10.70	357°33' 9"
n9	503265.14	2286694.91	11.00	356°31'52"
Периметр 132 м.			Общая площадь 1089 кв.м.	

7				
N	X	Y	Длина	Дир.УГЛы
n1	503243.95	2286695.41	7.94	88°26'16"
n2	503244.16	2286703.35	25.73	88°25'40"
n3	503244.87	2286729.07	29.41	177°58'24"
n4	503215.48	2286730.11	25.94	267° 4'41"
n5	503214.16	2286704.20	7.68	268°17'19"
n6	503213.93	2286696.52	11.54	358°32'59"
n7	503225.47	2286696.23	9.70	356°19'24"
n8	503235.15	2286695.61	8.80	358°42'37"
Периметр 127 м.			Общая площадь 1002 кв.м.	

8				
N	X	Y	Длина	Дир.УГЛы
n1	503213.93	2286696.52	7.68	88°17'19"
n2	503214.16	2286704.20	25.94	87° 4'41"
n3	503215.48	2286730.11	33.26	177°59' 3"
n4	503182.24	2286731.28	33.80	269°34'34"
n5	503181.99	2286697.48	8.59	357°24'44"
n6	503190.58	2286697.09	8.20	359°29'33"
n7	503198.78	2286697.02	15.16	358° 7'13"
Периметр 133 м.			Общая площадь 1098 кв.м.	

9				
N	X	Y	Длина	Дир.УГЛы
n1	503152.55	2286698.36	33.95	88°35'57"
n2	503153.38	2286732.30	35.28	177°58'11"
n3	503118.12	2286733.55	17.77	266°53' 4"
n4	503117.15	2286715.80	11.46	267°37'32"
n5	503116.68	2286704.36	1.09	285°44'44"
n6	503116.98	2286703.30	4.76	313°10' 6"
n7	503120.23	2286699.83	9.31	356°14'43"
n8	503129.52	2286699.23	11.60	357° 6'22"
n9	503141.10	2286698.64	11.45	358°36' 0"
Периметр 137 м.			Общая площадь 1204 кв.м.	

10				
N	X	Y	Длина	Дир.УГЛы
n1	503044.25	2286701.34	1.82	85°33'41"
n2	503044.39	2286703.16	8.96	88° 0'58"
n3	503044.70	2286712.11	23.67	88°15'25"
n4	503045.42	2286735.77	30.37	177°19'13"
n5	503015.08	2286737.19	0.25	267°42'34"
n6	503015.07	2286736.94	10.09	268°34'50"
n7	503014.82	2286726.85	6.93	267°44'42"
n8	503014.39	2286715.93	6.74	265°49'46"
n9	503013.90	2286709.21	0.49	175°20' 0"
n10	503013.41	2286709.25	3.19	268° 1'30"
n11	503013.30	2286706.06	3.61	270° 0' 0"
n12	503013.30	2286702.45	19.77	357°25'20"
n13	503033.05	2286701.56	11.20	358°52'32"
Периметр 131 м.			Общая площадь 1060 кв.м.	

11				
N	X	Y	Длина	Дир.УГЛы
n1	502995.27	2286702.94	16.24	88°18'36"
n2	502995.75	2286719.17	3.75	2°13'34"
n3	502999.50	2286719.32	12.40	87°27'30"
n4	503000.05	2286731.71	1.84	87°49'17"
n5	503000.12	2286733.55	4.17	87°56'24"
n6	503000.27	2286737.72	15.00	178°45'33"
n7	502985.27	2286738.04	27.76	267°20'14"
n8	502983.98	2286710.31	3.40	268°59'47"
n9	502983.92	2286706.91	1.21	178°22'22"
n10	502982.71	2286706.95	3.75	269°28'45"
n11	502982.68	2286703.20	12.60	358°49'30"
Периметр 102 м.			Общая площадь 471 кв.м.	

12				
N	X	Y	Длина	Дир.УГЛы
n1	502982.68	2286703.20	3.75	89°28'45"
n2	502982.71	2286706.95	1.21	358°22'22"
n3	502983.92	2286706.91	3.40	88°59'47"
n4	502983.98	2286710.31	27.76	87°20'14"
n5	502985.27	2286738.04	30.60	178°12' 7"
n6	502954.68	2286739.01	12.44	267°40'30"
n7	502954.18	2286726.58	17.26	267°37'32"
n8	502953.45	2286709.34	3.14	267°35'24"
n9	502953.32	2286706.20	1.50	356°57'33"
n10	502954.82	2286706.12	1.87	352°36'21"
n11	502956.67	2286705.88	9.42	352°36'21"
n12	502966.01	2286704.67	7.98	350°26'22"
n13	502973.88	2286703.35	8.80	359° 1'13"
Периметр 129 м.			Общая площадь 1039 кв.м.	

13				
N	X	Y	Длина	Дир.УГЛы
n1	502953.45	2286709.34	17.26	87°35'24"
n2	502954.18	2286726.58	12.44	87°40'30"
n3	502954.68	2286739.01	34.51	178°46'57"
n4	502920.18	2286739.74	7.44	226° 5'39"
n5	502915.02	2286734.38	24.13	273°32'43"
n6	502916.52	2286710.29	36.95	358°30'52"
Периметр 133 м.			Общая площадь 1124 кв.м.	

14				
N	X	Y	Длина	Дир.УГЛы
n1	502956.04	2286681.70	15.91	87°54'47"
n2	502956.62	2286697.60	8.28	89°39' 9"
n3	502956.67	2286705.88	1.87	172°36'21"
n4	502954.82	2286706.12	1.50	176°57'33"
n5	502953.32	2286706.20	3.14	87°37'32"
n6	502953.45	2286709.34	36.95	178°30'52"
n7	502916.52	2286710.29	19.23	273°15'45"
n8	502917.61	2286691.09	8.03	273°36'54"
n9	502918.12	2286683.08	37.95	357°54'40"
Периметр 133 м.			Общая площадь 1061 кв.м.	

15				
N	X	Y	Длина	Дир.УГЛы
n1	502946.92	2286643.35	5.86	357°52'44"
n2	502952.77	2286643.13	3.01	340°20'27"
n3	502955.60	2286642.12	24.74	88°59'42"
n4	502956.04	2286666.86	14.84	90° 0' 3"
n5	502956.04	2286681.70	37.95	177°54'40"
n6	502918.12	2286683.08	22.00	272°35'54"
n7	502919.11	2286661.11	10.38	274°30'50"
n8	502919.93	2286650.76	14.23	0°36'14"
n9	502934.16	2286650.91	12.40	355°58'37"
n10	502946.53	2286650.04	3.27	277° 1' 0"
n11	502946.93	2286646.79	3.44	269°50' 0"
Периметр 152 м.			Общая площадь 1243 кв.м.	

16				
N	X	Y	Длина	Дир.УГЛы
n1	503009.51	2286590.62	39.35	87°27'24"
n2	503011.25	2286629.93	8.75	176° 9'39"
n3	503002.52	2286630.52	7.75	169°49'21"
n4	502994.89	2286631.89	9.30	175°14'59"
n5	502985.62	2286632.66	1.50	266°27'41"
n6	502985.53	2286631.16	4.94	177°11'56"

18					
N	X	Y	Длина	Дир.УГЛЫ	
n1	503069.46	2286588.34			
n2	503071.52	2286629.99	41.70	87°10'20"	
n3	503056.45	2286631.01	15.10	176°6'32"	
n4	503041.18	2286631.76	15.29	177°11'21"	
n5	503044.96	2286628.33	3.44	266°19'48"	
n6	503040.49	2286620.57	7.77	266°32' 2"	
n7	503039.90	2286610.13	10.46	266°45'56"	
n8	503039.61	2286589.06	21.07	269°12'41"	
			29.86	358°37' 0"	
Периметр 145 м.			Общая площадь 1284 кв.м.		

19					
N	X	Y	Длина	Дир.УГЛЫ	
n1	503098.24	2286587.29			
n2	503099.93	2286626.21	38.96	87°30'39"	
n3	503095.05	2286626.44	4.89	177°22'16"	
n4	503090.35	2286626.50	4.70	179°16'40"	
n5	503087.00	2286626.62	3.35	177°50'23"	
n6	503086.21	2286629.38	2.87	105°56' 0"	
n7	503071.52	2286629.99	14.70	177°39'15"	
n8	503069.46	2286588.34	41.70	267°10'20"	
			28.80	357°55' 1"	
Периметр 140 м.			Общая площадь 1158 кв.м.		

20					
N	X	Y	Длина	Дир.УГЛЫ	
n1	503174.04	2286584.18			
n2	503174.99	2286613.70	29.54	88° 9'39"	
n3	503175.33	2286624.12	10.42	88° 9'39"	
n4	503161.90	2286624.95	13.45	176°27'58"	
n5	503147.15	2286625.72	14.77	177° 0'31"	
n6	503147.15	2286622.32	3.40	269°49'53"	
n7	503147.13	2286616.26	6.06	269°54'20"	
n8	503146.56	2286616.26	0.57	180° 0' 0"	
n9	503144.74	2286584.67	31.64	266°42'10"	
			29.31	359° 1'57"	
Периметр 139 м.			Общая площадь 1165 кв.м.		

21					
N	X	Y	Длина	Дир.УГЛЫ	
n1	503205.12	2286582.93			
n2	503205.94	2286613.58	30.66	88°27'19"	
n3	503206.74	2286622.41	8.86	84°48'41"	
n4	503201.83	2286622.56	4.92	178°13'17"	
n5	503191.05	2286623.26	10.80	176°17'23"	
n6	503175.33	2286624.12	15.75	176°51'40"	
n7	503174.99	2286613.70	10.42	268° 9'39"	
n8	503174.04	2286584.18	29.54	268° 9'39"	
n9	503189.93	2286583.54	15.90	357°42'21"	
			15.20	357°42'17"	
Периметр 142 м.			Общая площадь 1233 кв.м.		

22					
N	X	Y	Длина	Дир.УГЛЫ	
n1	503235.09	2286581.73			
n2	503234.93	2286612.01	30.28	90°17'40"	
n3	503235.46	2286620.52	8.53	86°26' 1"	
n4	503222.04	2286621.14	13.44	177°20'35"	
n5	503214.32	2286621.95	7.76	174° 2'33"	
n6	503206.74	2286622.41	7.59	176°32'26"	
n7	503205.94	2286613.58	8.86	264°48'41"	
n8	503205.12	2286582.93	30.66	268°27'19"	
n9	503220.10	2286582.33	15.00	357°42'17"	
			15.00	357°42'17"	
Периметр 137 м.			Общая площадь 1148 кв.м.		

23					
N	X	Y	Длина	Дир.УГЛЫ	
n1	503265.46	2286580.41			
n2	503266.96	2286618.43	38.05	87°43'58"	
n3	503251.74	2286619.42	15.26	176°17'21"	
n4	503235.46	2286620.52	16.31	176° 8' 4"	
n5	503235.46	2286620.52	8.53	266°26' 1"	
n6	503234.93	2286612.01	30.28	270°17'40"	
n7	503235.09	2286581.73	30.40	357°31' 5"	
Периметр 139 м.			Общая площадь 1198 кв.м.		

24					
N	X	Y	Длина	Дир.УГЛЫ	
n1	503280.58	2286579.44			
n2	503280.71	2286584.28	4.84	88°27'41"	
n3	503281.22	2286595.92	11.65	87°29'28"	
n4	503281.06	2286609.13	13.21	90°41'38"	
n5	503280.97	2286618.22	9.09	90°34' 2"	
n6	503266.96	2286618.43	14.01	179° 7'52"	
n7	503265.46	2286580.41	38.05	267°43'58"	
			15.15	356°19'15"	
Периметр 106 м.			Общая площадь 568 кв.м.		

25					
N	X	Y	Длина	Дир.УГЛЫ	
n1	503292.21	2286625.41			
n2	503294.63	2286630.27	5.42	63°30'12"	
n3	503295.92	2286655.00	24.77	87° 1'40"	
n4	503258.71	2286657.46	37.29	176°13'31"	
n5	503258.52	2286629.80	27.66	269°37' 3"	
n6	503263.42	2286629.59	4.90	357°27'19"	
n7	503263.35	2286628.59	1.00	266°17'24"	
n8	503265.26	2286624.05	4.92	292°50'58"	
n9	503275.52	2286623.09	10.31	354°37'16"	
n10	503283.83	2286622.85	8.31	358°21'14"	
n11	503287.84	2286622.99	4.02	1°59'54"	
n12	503290.61	2286623.81	2.88	16°36'53"	
			2.27	44°51'20"	
Периметр 134 м.			Общая площадь 1156 кв.м.		

26					
N	X	Y	Длина	Дир.УГЛЫ	
n1	503295.92	2286655.00			
n2	503296.23	2286671.43	16.42	88°54'22"	
n3	503296.40	2286680.35	8.92	88°54'22"	
n4	503293.48	2286686.66	6.95	114°48' 3"	
n5	503288.66	2286689.12	5.41	152°56'24"	
n6	503259.99	2286690.28	28.70	177°41'38"	
n7	503258.77	2286668.71	21.60	266°46'46"	
n8	503258.71	2286657.46	11.25	269°40' 0"	
			37.29	356°13'31"	
Периметр 137 м.			Общая площадь 1215 кв.м.		

27					
N	X	Y	Длина	Дир.УГЛЫ	
n1	503258.52	2286629.80			
n2	503258.71	2286657.46	27.66	89°37' 3"	
n3	503220.40	2286658.52	38.32	178°24'22"	
n4	503219.02	2286626.45	32.10	267°32'16"	
n5	503239.56	2286624.82	20.60	355°27'14"	
n6	503250.36	2286624.52	10.81	358°24'17"	
n7	503250.76	2286629.96	5.46	85°48'29"	
			7.76	358°50' 6"	
Периметр 143 м.			Общая площадь 1236 кв.м.		

28					
N	X	Y	Длина	Дир.УГЛЫ	
n1	503258.71	2286657.46			
n2	503258.77	2286668.71	11.25	89°40' 0"	
n3	503259.99	2286690.28	21.60	86°46'46"	
n4	503221.93	2286692.25	38.11	177° 2'22"	
n5	503221.10	2286674.50	17.76	267°19'50"	
n6	503220.40	2286658.52	15.99	267°28' 2"	
			38.32	358°24'22"	
Периметр 143 м.			Общая площадь 1267 кв.м.		

29					
N	X	Y	Длина	Дир.УГЛЫ	
n1	503218.20	2286658.16			
n2	503218.82	2286663.87	5.74	83°47'34"	
n3	503220.03	2286692.31	28.47	87°33'34"	
n4	503201.28	2286692.35	18.75	179°53'15"	
n5	503199.06	2286687.50	5.33	245°20'52"	
n6	503194.86	2286687.64	4.20	178° 5'32"	
n7	503194.69	2286687.05	0.62	253°37'41"	
n8	503193.78	2286672.32	14.76	266°27'53"	
n9	503193.41	2286660.59	11.74	268°11'36"	
n10	503193.37	2286659.83	0.76	266°59'14"	
n11	503210.01	2286658.95	16.66	356°58'22"	
			8.23	354°29'25"	
Периметр 115 м.			Общая площадь 813 кв.м.		

30					
N	X	Y	Длина	Дир.УГЛЫ	
n1	503190.94	2286627.67			
n2	503191.93	2286644.78	17.13	86°41'36"	
n3	503192.51	2286658.08	13.31	87°29' 4"	
n4	503192.70	2286660.63	2.56	85°44'53"	
n5	503171.88	2286661.96	20.86	176°20'42"	
n6	503153.33	2286663.34	18.60	175°44'43"	
n7	503152.14	2286633.70	29.67	267°42'20"	
n8	503160.53	2286633.15	8.40	356°17'24"	
n9	503160.57	2286629.24	3.91	270°41'25"	
			30.41	357° 2'30"	
Периметр 145 м.			Общая площадь 1273 кв.м.		

31					
N	X	Y	Длина	Дир.УГЛЫ	
n1	503152.14	2286633.70			
n2	503153.33	2286663.34	29.67	87°42'20"	
n3	503121.21	2286664.12	32.13	178°36'32"	
n4	503114.89	2286664.31	6.32	178°16'41"	
n5	503114.01	2286636.36	27.96	268°11'54"	
n6	503116.29	2286632.52	4.47	300°37'58"	
n7	503118.45	2286631.88	2.26	343°29' 6"	
n8	503142.58	2286630.41	24.17	356°31'38"	
n9	503143.75	2286634.14	3.91	72°30' 6"	
			8.40	356°58' 0"	
Периметр 139 м.			Общая площадь 1217 кв.м.		

32					
N	X	Y	Длина	Дир.УГЛЫ	
n1	503099.97	2286633.15			
n2	503101.26	2286664.41	31.29	87°37'53"	
n3	503090.16	2286664.56	11.10	179°13'33"	
n4	503054.48	2286666.61	35.74	176°42'42"	
n5	503052.64	2286637.76	28.91	266°20'41"	
n6	503061.44	2286637.22	8.82	356°29'12"	
n7	503063.90	2286634.86	3.41	316°15'13"	
			36.10	357°16'46"	
Периметр 155 м.			Общая площадь 1444 кв.м.		

33					
N	X	Y	Длина	Дир.УГЛЫ	
n1	503054.48	2286666.61			
n2	503003.18	2286667.95	51.32	178°29'57"	
n3	503003.30	2286643.09	24.86	270°15'55"	
n4	503004.26	2286640.83	2.46	293° 2'15"	
n5	503008.48	2286637.76	5.21	324° 1' 8"	
n6	503026.21	2286637.05	17.74	357°41' 1"	
n7	503044.84	2286636.03	18.66	356°52'51"	
n8	503045.47	2286638.20	2.26	73°40'11"	
n9	503052.64	2286637.76	7.18	356°29'12"	
			28.91	86°20'41"	
Периметр 159 м.			Общая площадь 1503 кв.м.		

34					
N	X	Y	Длина	Дир.УГЛЫ	
n1	503054.48	2286666.61			
n2	503055.29				

36				
N	X	Y	Длина	Дир.углы
н1	503300.03	2286578.56	43.86	87°46'44"
н2	503301.73	2286622.39	3.60	179°12'15"
н3	503298.13	2286622.44	5.41	263°52'41"
н4	503297.55	2286617.06	0.97	353°52'41"
н5	503298.52	2286616.96	3.18	285°52'16"
н6	503299.39	2286613.90	4.12	270°16'41"
н7	503299.41	2286609.78	9.02	266° 7'21"
н8	503298.80	2286600.78	21.94	267°45'12"
н9	503297.94	2286578.86	2.11	351°49'53"
Периметр 94 м.			Общая площадь 100 кв.м.	

37				
N	X	Y	Длина	Дир.углы
н1	503354.23	2286686.28	2.71	88°56'35"
н2	503354.28	2286688.99	2.61	83°26' 9"
н3	503354.58	2286691.58	16.20	177°34'34"
н4	503338.39	2286692.27	30.40	177°42'59"
н5	503308.02	2286693.48	5.65	179°34'19"
н6	503327.36	2286693.52	7.20	269°34'19"
н7	503302.31	2286686.32	3.02	48°13'28"
н8	503304.32	2286688.57	19.38	359°38'43"
н9	503323.70	2286688.45	4.19	0°16'25"
н10	503327.89	2286688.47	11.19	355°41'44"
н11	503339.05	2286687.63	7.12	356°27'32"
н12	503346.16	2286687.19	8.12	353°33'59"
Периметр 118 м.			Общая площадь 245 кв.м.	

38				
N	X	Y	Длина	Дир.углы
н1	503219.02	2286626.45	32.10	87°32'16"
н2	503220.40	2286658.52	15.99	87°28' 2"
н3	503221.10	2286674.50	17.76	87°19'50"
н4	503221.93	2286692.25	1.90	178° 5'10"
н5	503220.03	2286692.31	28.47	267°33'34"
н6	503218.82	2286663.87	5.74	263°47'34"
н7	503218.20	2286658.16	31.67	267°54' 4"
н8	503217.04	2286626.51	1.98	358°22' 8"
Периметр 136 м.			Общая площадь 130 кв.м.	

39				
N	X	Y	Длина	Дир.углы
н1	503192.32	2286629.46	6.35	88° 6'21"
н2	503192.53	2286635.81	0.52	177°47'51"
н3	503192.01	2286635.83	24.04	86°45'24"
н4	503193.37	2286659.83	0.76	86°59'14"
н5	503193.41	2286660.59	0.71	176°46'32"
н6	503192.70	2286660.63	2.49	265°42'46"
н7	503192.51	2286658.15	13.38	267°28'55"
н8	503191.93	2286644.78	15.30	266°41'36"
н9	503191.04	2286629.50	1.28	358° 4'52"
Периметр 65 м.			Общая площадь 24 кв.м.	

40				
N	X	Y	Длина	Дир.углы
н1	503297.55	2286617.06	5.41	83°52'41"
н2	503298.13	2286622.44	7.47	81°55'27"
н3	503299.18	2286629.84	24.36	87°26' 9"
н4	503300.27	2286654.18	17.18	86°27'47"
н5	503301.33	2286671.33	13.41	88°14'51"
н6	503301.74	2286684.73	1.69	70°16'40"
н7	503302.31	2286686.32	7.20	89°34'19"
н8	503302.36	2286693.52	5.95	179°34'19"
н9	503296.42	2286693.57	20.30	178° 5'38"
н10	503276.13	2286694.24	11.00	176°31'52"
н11	503265.14	2286694.91	10.70	177°33' 9"
н12	503254.45	2286695.37	5.42	182°20' 3"
н13	503249.04	2286695.14	5.10	177° 1'22"
н14	503243.95	2286695.41	8.80	178°42'37"
н15	503235.15	2286695.61	9.70	176°19'24"
н16	503225.47	2286696.23	11.54	178°32'59"
н17	503213.93	2286696.52	15.16	178° 7'13"
н18	503198.78	2286697.02	8.20	179°29'33"
н19	503190.58	2286697.09	8.59	177°24'44"
н20	503181.99	2286697.48	14.71	178°14'48"
н21	503167.29	2286697.93	14.75	178°19'44"
н22	503152.55	2286698.36	11.45	178°36' 0"
н23	503141.10	2286698.64	11.60	177° 6'22"
н24	503129.52	2286699.23	9.31	176°14'43"
н25	503120.23	2286699.83	15.44	179°36'35"
н26	503104.79	2286699.94	0.71	204° 2'39"
н27	503104.14	2286699.65	0.80	186°29'58"
н28	503103.35	2286699.56	1.29	187° 7'30"
н29	503102.07	2286699.40	7.74	177° 6'42"
н30	503094.34	2286699.79	1.54	167°13'44"
н31	503092.84	2286700.13	1.30	128°27'13"
н32	503092.03	2286701.15	3.31	181°12'41"
н33	503088.72	2286701.08	2.32	181°14' 5"
н34	503086.40	2286701.03	2.48	201°30' 5"
н35	503084.09	2286700.12	10.37	178°53'42"
н36	503073.72	2286700.32	29.49	178° 1' 4"
н37	503044.25	2286701.34	11.20	178°52'14"
н38	503033.05	2286701.56	19.77	177°25'20"
н39	503013.30	2286702.45	10.26	178° 9'22"
н40	503003.05	2286702.78	7.78	178°50'35"
н41	502995.27	2286702.94	12.60	178°49'30"
н42	502982.68	2286703.20	8.80	179° 1'13"
н43	502973.88	2286703.35	7.98	170°26'22"
н44	502966.01	2286704.67	9.42	172°36'21"
н45	502956.67	2286705.88	8.28	269°39' 9"
н46	502956.62	2286697.60	15.91	267°54'47"
н47	502956.04	2286681.70	14.84	270° 0' 3"
н48	502956.04	2286666.86	24.74	268°59'42"
н49	502955.60	2286642.12	3.01	160°20'27"
н50	502952.77	2286643.13	5.86	177°52'44"
н51	502946.92	2286643.35	2.39	303° 1'26"
н52	502948.22	2286641.35	7.01	270° 2'53"
н53	502948.23	2286634.34	0.19	352°34'52"
н54	502948.41	2286634.32	27.88	356°57'25"
н55	502976.25	2286632.84	1.42	267° 8'15"
н56	502976.19	2286631.64	4.20	356°53' 6"
н57	502980.60	2286631.40	4.94	357°11'56"
н58	502985.53	2286631.16	1.50	86°27'41"
н59	502985.62	2286632.66	9.30	355°14'59"
н60	502994.89	2286631.89	7.75	349°49'21"
н61	503002.52	2286630.52	8.75	356° 9'39"
н62	503011.25	2286629.93	1.59	355°58'39"
н63	503012.84	2286629.82	3.66	85°32'34"
н64	503013.12	2286633.47	13.22	357° 7'54"
н65	503026.33	2286632.81	7.42	357° 8'29"
н66	503033.74	2286632.44	7.47	354°46'40"
н67	503041.18	2286631.76	15.29	357°11'21"
н68	503056.45	2286631.01	15.10	356° 6'32"
н69	503071.52	2286629.99	14.70	357°39'15"
н70	503086.21	2286629.38	2.87	285°56' 0"
н71	503087.00	2286626.62	12.94	358°11' 5"
н72	503099.93	2286626.21	16.03	2°16'56"
н73	503115.95	2286626.85	16.00	357°55'22"
н74	503131.94	2286626.27	10.83	357°56' 9"
н75	503142.76	2286625.88	4.39	357°54'46"
н76	503147.15	2286625.72	14.77	357° 0'31"
н77	503161.90	2286624.95	13.45	356°27'58"
н78	503175.33	2286624.12	15.75	356°51'40"
н79	503191.05	2286623.26	10.80	356°17'23"
н80	503201.83	2286622.56	4.92	358°13'17"
н81	503206.74	2286622.41	7.59	356°32'26"
н82	503214.32	2286621.95	7.76	357°20'35"
н83	503222.04	2286621.14	13.44	354° 2'33"
н84	503235.46	2286620.52	16.31	356° 8' 4"
н85	503251.74	2286619.42	15.26	356°17'21"
н86	503266.96	2286618.43	14.01	359° 7'52"
н87	503280.97	2286618.22	5.01	354°50'49"
н88	503285.96	2286617.77	1.00	355°59'45"
н89	503286.96	2286617.70	8.40	357°16'14"
н90	503295.35	2286617.30	2.22	353°52'41"

н1	503292.21	2286625.41	5.42	63°30'12"
н2	503294.63	2286630.27	24.77	87° 1'40"
н3	503295.92	2286655.00	16.42	88°54'22"
н4	503296.23	2286671.43	8.92	88°54'22"
н5	503296.40	2286680.35	6.95	114°48' 3"
н6	503293.48	2286686.66	5.41	152°56'24"
н7	503288.66	2286689.12	28.70	177°41'38"
н8	503259.99	2286690.28	38.11	177° 2'22"
н9	503221.93	2286692.25	1.90	178° 5'10"
н10	503220.03	2286692.31	18.75	179°53'15"
н11	503201.28	2286692.35	5.33	245°20'52"
н12	503199.06	2286687.50	4.20	178° 5'32"
н13	503194.86	2286687.64	0.62	253°37'41"
н14	503194.69	2286687.05	4.13	178°28'28"
н15	503190.56	2286687.16	5.63	91°31'34"
н16	503190.41	2286692.79	9.94	179°21'57"
н17	503180.47	2286692.90	20.12	179° 3'37"
н18	503160.35	2286693.23	4.42	256° 7'16"
н19	503159.29	2286688.94	5.63	179°41'41"
н20	503153.66	2286688.97	0.72	261°58'58"
н21	503153.56	2286688.26	4.29	178°31'52"
н22	503149.27	2286688.37	5.17	108°15'35"
н23	503147.65	2286693.28	29.39	177°59'29"
н24	503118.28	2286694.31	3.49	203°28'44"
н25	503115.08	2286692.92	12.42	178°14'46"
н26	503102.67	2286693.30	45.76	179° 2' 9"
н27	503056.92	2286694.07	2.21	85° 3'57"
н28	503057.11	2286696.27	29.50	177°59'11"
н29	503027.63	2286697.31	12.80	178°21' 4"
н30	503014.83	2286697.68	8.33	183°11'22"
н31	503006.52	2286697.21	2.90	221°58'11"
н32	503004.36	2286695.27	3.42	247°48'15"
н33	503003.07	2286692.11	24.16	270°15'55"
н34	503003.18	2286667.95	24.86	270°15'55"
н35	503003.30	2286643.09	2.46	293° 2'15"
н36	503004.26	2286640.83	5.21	324° 1' 8"
н37	503008.48	2286637.76	17.74	357°41' 1"
н38	503026.21	2286637.05	18.66	356°52'51"
н39	503044.84	2286636.03	2.26	73°40'11"
н40	503045.47	2286638.20	7.18	356°29'12"
н41	503052.64	2286637.76	8.82	356°29'12"
н42	503061.44	2286637.22	3.41	316°15'13"
н43	503063.90	2286634.86	36.10	357°16'46"
н44	503099.97	2286633.15	16.33	357°47'31"
н45	503116.29	2286632.52	2.26	343°29' 6"
н46	503118.45	2286631.88	24.17	356°31'38"
н47	503142.58	2286630.41	3.91	72°30' 6"
н48	503143.75	2286634.14	8.40	356°58' 0"
н49	503152.14	2286633.70	8.40	356°17'24"
н50	503160.53	2286633.15	3.91	270°41'25"
н51	503160.57	22866		

41(1)				
N	X	Y	Длина	Дир.УГЛы
n1	503114.03	2286586.31	40.59	87°17'18"
n2	503115.95	2286626.85	16.03	182°16'56"
n3	503099.93	2286626.21	38.96	267°30'39"
n4	503098.24	2286587.29	15.82	356°26'21"

41(2)				
N	X	Y	Длина	Дир.УГЛы
n1	503116.29	2286632.52	4.47	120°37'58"
n2	503114.01	2286636.36	27.96	88°11'54"
n3	503114.89	2286664.31	4.42	88°18'55"
n4	503115.02	2286668.73	1.42	133° 0'20"
n5	503114.05	2286669.77	8.33	88°41'36"
n6	503114.24	2286678.10	14.84	86°45'21"
n7	503115.08	2286692.92	12.42	178°14'46"
n8	503102.67	2286693.30	7.32	266°14'17"
n9	503102.19	2286686.00	6.50	268° 3'41"
n10	503101.97	2286679.50	14.21	267°15'23"
n11	503101.29	2286665.31	0.90	268° 5'27"
n12	503101.26	2286664.41	31.29	267°37'53"
n13	503099.97	2286633.15	16.33	357°47'31"

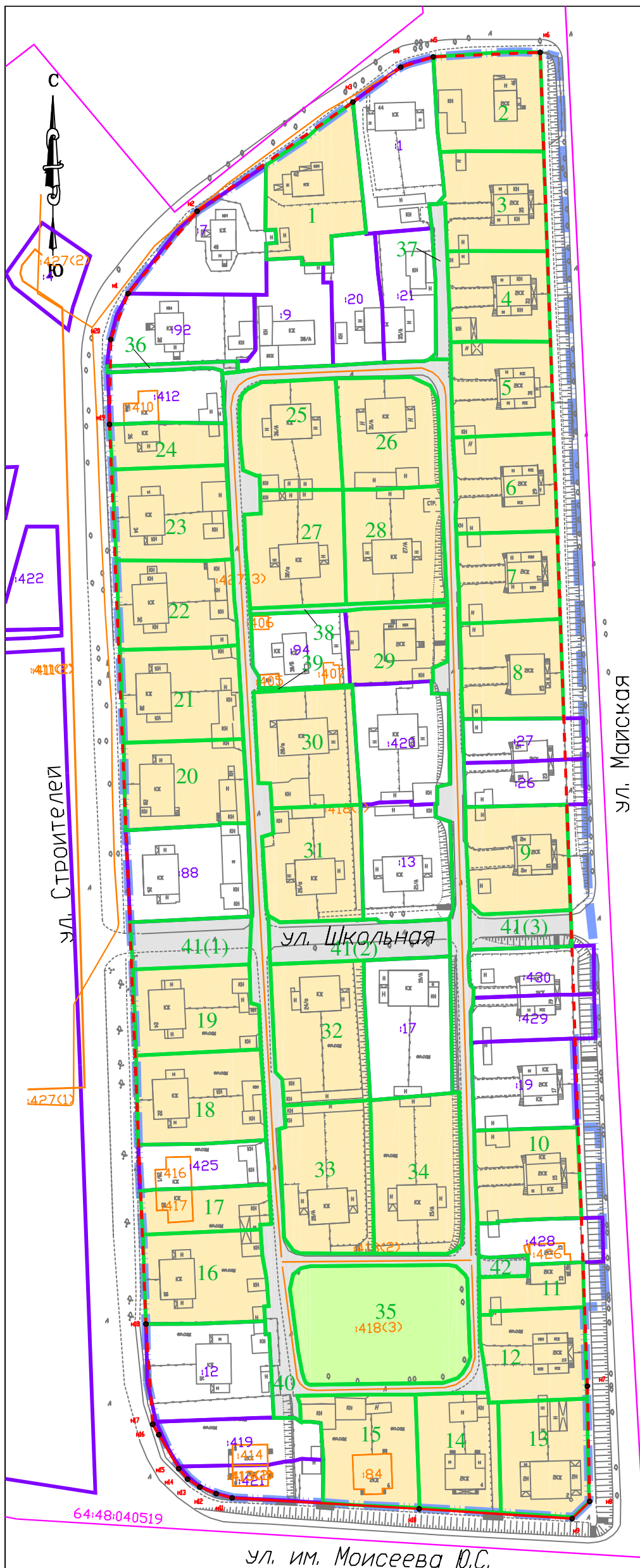
41(3)				
N	X	Y	Длина	Дир.УГЛы
n1	503120.23	2286699.83	4.76	133°10' 6"
n2	503116.98	2286703.30	1.09	105°44'44"
n3	503116.68	2286704.36	11.46	87°37'32"
n4	503117.15	2286715.80	17.77	86°53' 4"
n5	503118.12	2286733.55	12.12	177°58' 0"
n6	503106.01	2286733.98	34.06	267°56'51"
n7	503104.79	2286699.94	15.44	359°36'35"

Общая площадь 1843 кв.м.

42				
N	X	Y	Длина	Дир.УГЛы
n1	503003.05	2286702.78	1.15	137° 7'16"
n2	503002.21	2286703.56	2.97	97°33'23"
n3	503001.82	2286706.50	10.59	86°15'54"
n4	503002.51	2286717.07	2.14	85°42'15"
n5	503002.67	2286719.20	3.17	177°49'56"
n6	502999.50	2286719.32	3.75	182°13'34"
n7	502995.75	2286719.17	16.24	268°18'36"
n8	502995.27	2286702.94	7.78	358°50'35"

Периметр 48 м.

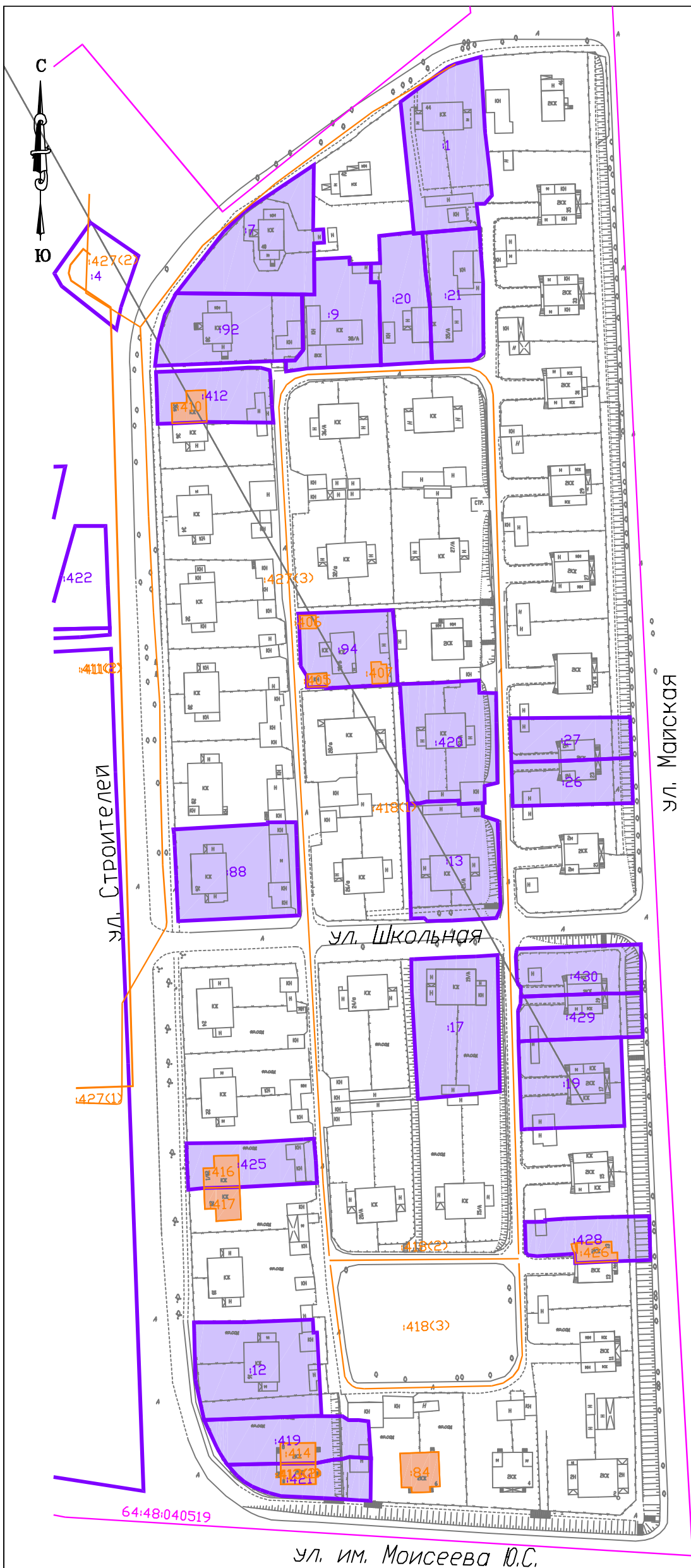
Общая площадь 110 кв.м.







УСЛОВНЫЕ ОБОЗНАЧЕНИЯ:

- 1 Номер формируемого земельного участка
- 64:48:040519 Кадастровый номер квартала
- 64:48:040519:32 (:32) Кадастровый номер земельного участка
- 64:48:040519:767 (:767) Кадастровый номер ОКС
- Граница территории межевания
- Проектируемые красные линии
- Красные линии
- Граница кадастрового квартала
- Граница земельного участка, учтенная в ГКН
- Граница формируемого и (или) изменяемого земельного участка
- образуемый(е) земельный(е) участок(ки)
- образуемый(е) земельный(е) участок(ки) / благоустройство
- образуемый земельный участок/ образован в целях прохода, проезда к землям общего пользования

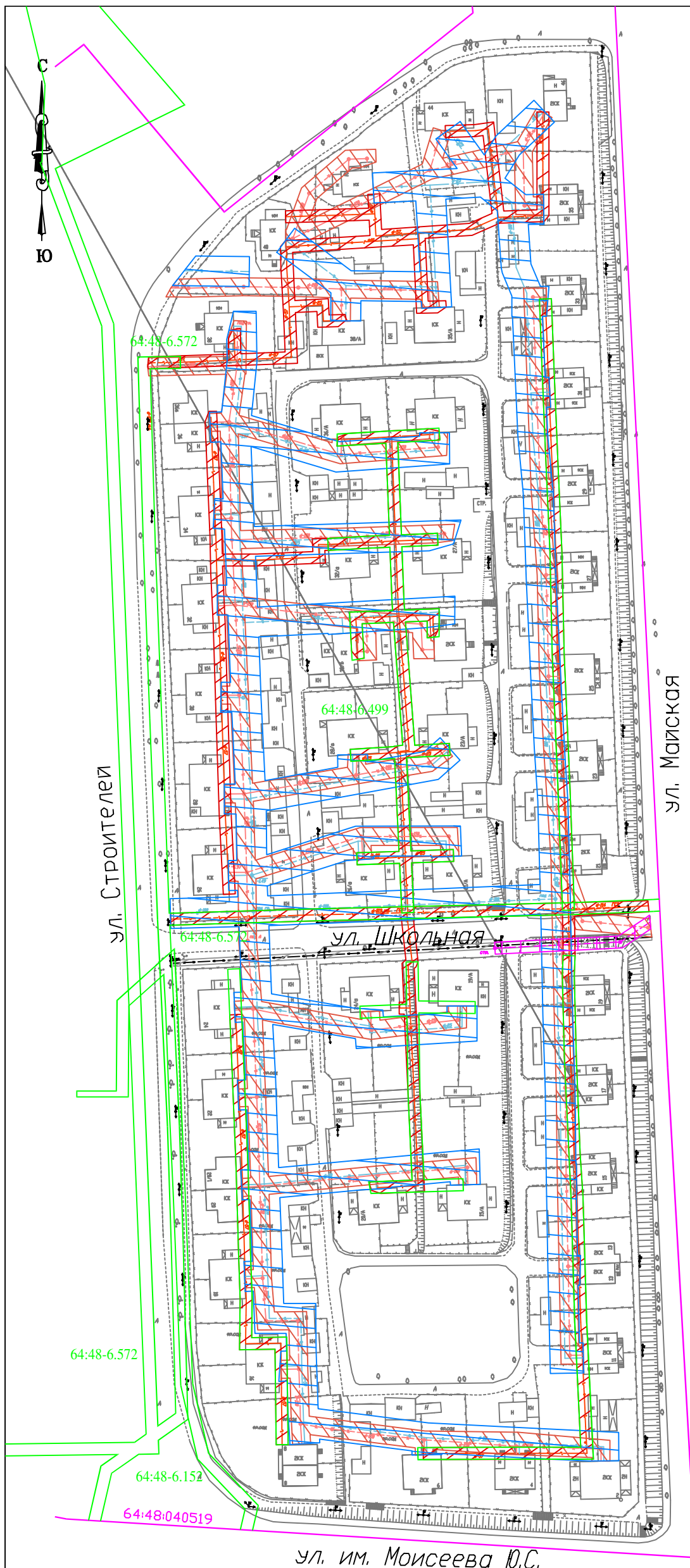
						Заказчик: Комитет по управлению имуществом города Саратова		ПРОЕКТ МЕЖЕВАНИЯ ТЕРРИТОРИИ	
Изм.	Кол.уч.	Лист	№ док	Подпись	Дата	Проект межевания территории ограниченной ул. Строителей, ул. Майской, ул. им. Моисеева Ю.С. в Ленинском районе города Саратова		Стадия	Лист
								ПМТ	1
								МАСШТАБ 1:1600	
						Чертеж межевания территории Границы образуемых и (или) изменяемых земельных участков		ООО "Землеустроительная фирма "Верньер" г. Саратов 2023г.	
















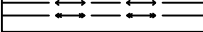

УСЛОВНЫЕ ОБОЗНАЧЕНИЯ:

- 64:48:040519 Кадастровый номер квартала
- 64:48:040519:32 (:32) Кадастровый номер земельного участка
- 64:48:040519:767 (:767) Кадастровый номер ОКС
-  Граница территории межевания
-  Граница кадастрового квартала
-  Граница земельного участка, учтенная в ГКН
-  Граница ОКС, учтенная в ГКН

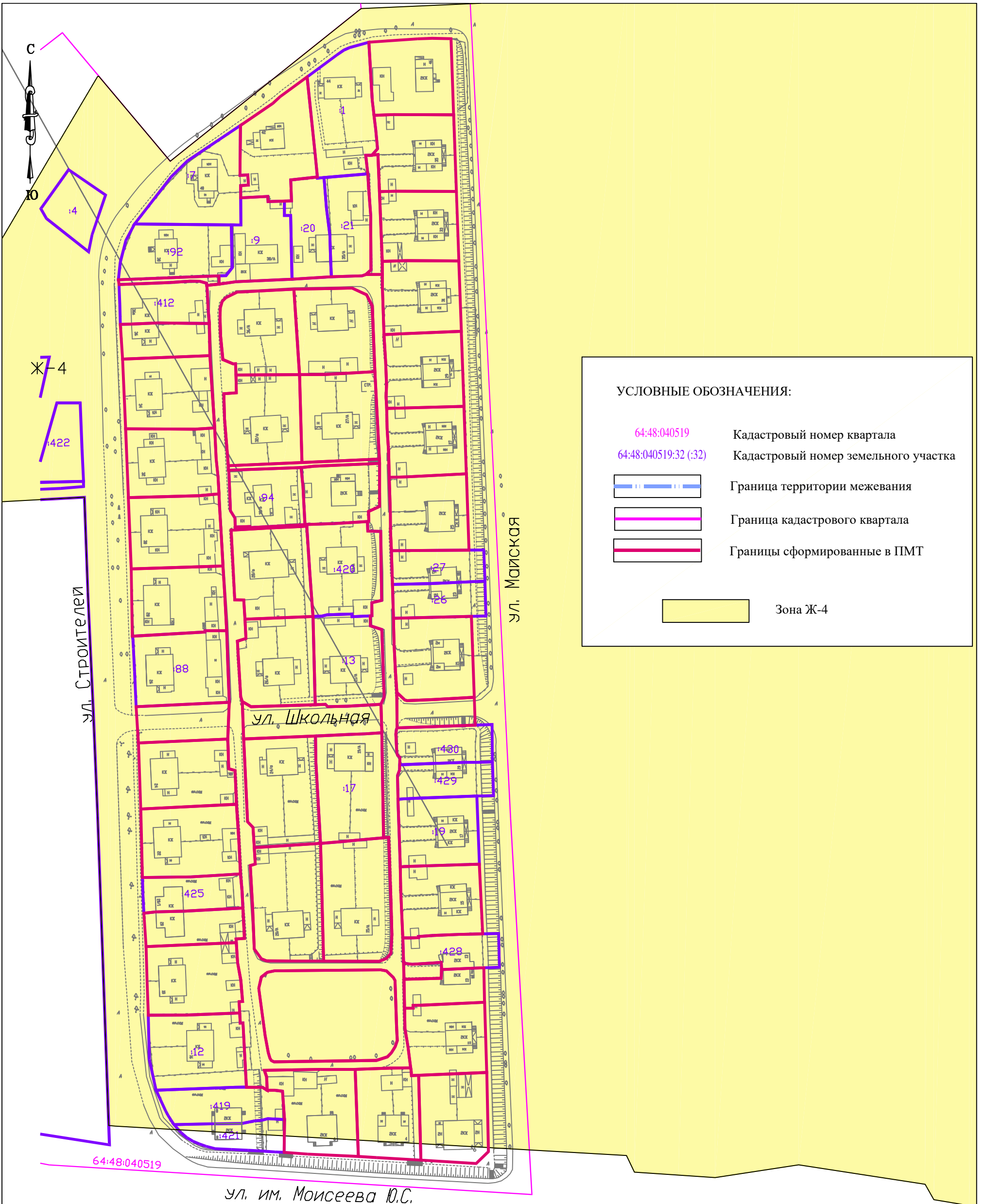
						Заказчик: Комитет по управлению имуществом города Саратова		ПРОЕКТ МЕЖЕВАНИЯ ТЕРРИТОРИИ	
Изм.	Кол.уч.	Лист	№ док	Подпись	Дата	Проект межевания территории ограниченной ул. Строителей, ул. Майской, ул. им. Моисеева Ю.С. в Ленинском районе города Саратова		Стадия	Лист
Директор	Малюгин В.В.							ПМТ	2
Исполн.	Савельева Н.Г.							МАСШТАБ 1:1600	
						Материалы по обоснованию ПМТ Границы существующих земельных участков и объектов капитального строительства		ООО "Землеустроительная фирма "Верньер" г. Саратов 2023г.	







УСЛОВНЫЕ ОБОЗНАЧЕНИЯ:

-  Граница территории межевания
-  Граница зоны с особыми условиями использования территории, установленная в ГКН
-  64:48-6.458 Обозначение зоны с особыми условиями использования территории, установленные в ГКН
-  Охранная зона сети газопровода
-  Охранная зона сети водопровода
-  Охранная зона сети хозяйственно-бытовой канализации
-  Охранная зона сети ЛЭП
-  Охранная зона - связь
-  Охранная зона - теплотрасса
-  Существующие сети водопровода
-  Существующие сети водопровода
-  Существующие сети хозяйственно-бытовой канализации
-  Существующие сети ЛЭП
-  Существующие сети теплотрассы
-  Существующие сети коммуникации (кабель связи)

						Заказчик: Комитет по управлению имуществом города Саратова	ПРОЕКТ МЕЖЕВАНИЯ ТЕРРИТОРИИ	
Изм.	Кол.уч.	Лист	№ док	Подпись	Дата	Проект межевания территории ограниченной ул. Строителей, ул. Майской, ул. им. Моисеева Ю.С. в Ленинском районе города Саратова	Стадия	Лист
							ПМТ	3
Директор		Малогин В.В.					МАСШТАБ 1:1600	
Исполн.		Савельева Н.Г.				Материалы по обоснованию ПМТ Границы зон с особыми условиями использования территорий	ООО "Землеустроительная фирма "Верньер" г. Саратов 2023г.	



**УСЛОВНЫЕ ОБОЗНАЧЕНИЯ:**

- 64:48:040519      Кадастровый номер квартала
- 64:48:040519:32 (:32)      Кадастровый номер земельного участка
-       Граница территории межевания
-       Граница кадастрового квартала
-       Границы сформированные в ПМТ
-       Зона Ж-4

						Заказчик: Комитет по управлению имуществом города Саратова		ПРОЕКТ МЕЖЕВАНИЯ ТЕРРИТОРИИ	
Изм.	Кол.уч.	Лист	№ док	Подпись	Дата	Проект межевания территории ограниченной ул. Строителей, ул. Майской, ул. им. Моисеева Ю.С. в Ленинском районе города Саратова		Стадия	Лист
								ПМТ	4
Директор	Малюгин В.В.							МАСШТАБ 1:1600	
Исполн.	Савельева Н.Г.							ООО "Землеустроительная фирма "Верньер" г. Саратов 2023г.	
						Материалы по обоснованию ПМТ Схема территориального зонирования			



# ПРАВИТЕЛЬСТВО РОССИЙСКОЙ ФЕДЕРАЦИИ

## ПОСТАНОВЛЕНИЕ

от 2 апреля 2022 г. № 575

МОСКВА

**Об особенностях подготовки, согласования, утверждения, продления сроков действия документации по планировке территории, градостроительных планов земельных участков, выдачи разрешений на строительство объектов капитального строительства, разрешений на ввод в эксплуатацию**

В соответствии с пунктом 10 части 1 статьи 18 Федерального закона от 8 марта 2022 г. № 46-ФЗ "О внесении изменений в отдельные законодательные акты Российской Федерации" Правительство Российской Федерации **п о с т а н о в л я е т :**

Утвердить прилагаемые особенности подготовки, согласования, утверждения, продления сроков действия документации по планировке территории, градостроительных планов земельных участков, выдачи разрешений на строительство объектов капитального строительства, разрешений на ввод в эксплуатацию.

Председатель Правительства  
Российской Федерации



М.Мишустин

**УТВЕРЖДЕНЫ**  
постановлением Правительства  
Российской Федерации  
от 2 апреля 2022 г. № 575

## **ОСОБЕННОСТИ**

**подготовки, согласования, утверждения, продления сроков действия документации по планировке территории, градостроительных планов земельных участков, выдачи разрешений на строительство объектов капитального строительства, разрешений на ввод в эксплуатацию**

1. На один год продлевается срок действия разрешений на строительство объектов капитального строительства, срок действия которых истекает в период со дня вступления в силу постановления Правительства Российской Федерации от 2 апреля 2022 г. № 575 "Об особенностях подготовки, согласования, утверждения, продления сроков действия документации по планировке территории, градостроительных планов земельных участков, выдачи разрешений на строительство объектов капитального строительства, разрешений на ввод в эксплуатацию" (далее - постановление Правительства Российской Федерации от 2 апреля 2022 г. № 575) до 1 августа 2022 г.

2. В случае если в период со дня вступления в силу постановления Правительства Российской Федерации от 2 апреля 2022 г. № 575 до 1 января 2023 г. истекает полтора года с даты выдачи градостроительного плана земельного участка, на основании которого подготовлена проектная документация, или с даты утверждения проекта планировки территории, на основании которого подготовлена проектная документация, при проведении экспертизы указанной соответствующей проектной документации осуществляется оценка ее соответствия требованиям, указанным в части 5<sup>2</sup> статьи 49 Градостроительного кодекса Российской Федерации, действовавшим на дату выдачи градостроительного плана земельного участка или утверждения проекта планировки территории, на основании которых подготовлена соответствующая проектная документация.

3. На один год продлевается установленный Градостроительным кодексом Российской Федерации срок использования указанной в градостроительном плане земельного участка информации для целей подготовки проектной документации, выдачи разрешения на строительство объекта капитального строительства и внесения в него изменений в случае, если указанный срок истекает в период со дня вступления в силу постановления Правительства Российской Федерации от 2 апреля 2022 г. № 575 до 1 января 2023 г.

4. В период со дня вступления в силу постановления Правительства Российской Федерации от 2 апреля 2022 г. № 575 до 1 января 2023 г.:

а) в целях подготовки документации по планировке территории и внесения изменений в такую документацию принятие решения о подготовке документации по планировке территории и решения о подготовке изменений в документацию по планировке территории (если принятие такого решения предусмотрено соответствующими нормативными правовыми актами Российской Федерации, законами субъектов Российской Федерации, нормативными правовыми актами органов местного самоуправления) не требуется, за исключением случаев, указанных в части 1<sup>1</sup> статьи 45 Градостроительного кодекса Российской Федерации;

б) согласование документации по планировке территории и изменений в такую документацию осуществляется уполномоченными федеральными органами исполнительной власти, уполномоченными органами исполнительной власти субъектов Российской Федерации, уполномоченными органами местного самоуправления и лицами, с которыми документация по планировке территории и изменения в такую документацию подлежат согласованию в случаях, предусмотренных законодательством Российской Федерации, в течение 10 рабочих дней со дня поступления им на согласование указанной документации и изменений в нее;

в) проверка документации по планировке территории на соответствие требованиям, указанным в части 10 статьи 45 Градостроительного кодекса Российской Федерации, утверждение документации по планировке территории или принятие решения об отклонении такой документации и о направлении ее на доработку

в соответствии с частями 12 и 12<sup>1</sup> статьи 45 Градостроительного кодекса Российской Федерации осуществляются уполномоченными федеральными органами исполнительной власти, уполномоченными органами исполнительной власти субъектов Российской Федерации, органами местного самоуправления в течение 15 рабочих дней со дня поступления такой документации;

г) подготовка и утверждение документации по планировке территории, предусматривающей размещение линейного объекта, в случае, если размещение такого линейного объекта не предусмотрено документами территориального планирования, допускаются в отношении линейных объектов федерального и линейных объектов регионального значения;

д) предоставление в уполномоченные на выдачу разрешений на строительство объектов капитального строительства в соответствии с частями 4 - 6 статьи 51 Градостроительного кодекса Российской Федерации федеральный орган исполнительной власти, орган исполнительной власти субъекта Российской Федерации, орган местного самоуправления, Государственную корпорацию по атомной энергии "Росатом", Государственную корпорацию по космической деятельности "Роскосмос" документа, предусмотренного пунктом 7 части 7 статьи 51 Градостроительного кодекса Российской Федерации, в целях получения разрешения на строительство объекта капитального строительства не требуется;

е) предоставление в уполномоченные на выдачу разрешений на строительство объектов капитального строительства в соответствии с частями 4 - 6 статьи 51 Градостроительного кодекса Российской Федерации федеральный орган исполнительной власти, орган исполнительной власти субъекта Российской Федерации, орган местного самоуправления, Государственную корпорацию по атомной энергии "Росатом", Государственную корпорацию по космической деятельности "Роскосмос" положительного заключения экспертизы проектной документации, предусмотренного пунктом 4 части 7 статьи 51 Градостроительного кодекса Российской Федерации, в целях получения разрешения на строительство объекта капитального строительства не требуется, если сведения о таком объекте капитального строительства включены в единый государственный реестр заключений экспертизы проектной документации объектов капитального строительства;

ж) для принятия решения о выдаче разрешения на ввод объекта капитального строительства в эксплуатацию не требуются документы, предусмотренные пунктами 2, 4, 6 и 10 части 3 статьи 55 Градостроительного кодекса Российской Федерации.

---