



ГРУППА
ОНИКС
ИЗЫСКАТЕЛЬСКИЕ
РАБОТЫ

**ОБЩЕСТВО С ОГРАНИЧЕННОЙ
ОТВЕТСТВЕННОСТЬЮ
«ГРУППА ОНИКС»**

Заказчик - ООО «ДИАЛЛ АЛЬЯНС»

**«Обустройство месторождений восточной части Бортового лицензионного участка Саратовской области. Первая очередь строительства.
«Обустройство Павловского месторождения с подключением к существующему УКПГ «Карпенское» посредством межпромыслового коллектора»**

на территории муниципальных образований Камышевское, Дергачевское сельское поселение Дергачевского района, муниципальное образование город Ершов Ершовского района, муниципального образования Новокраснянское сельское поселение Ершовского района, муниципальных образований Мунинское, Морцевское, Семеновское, Мокроусское, Ерусланское сельское поселение Федоровского района, муниципального образования Лебедевское сельское поселение Краснокутского района Саратовской области

Раздел 1. «Проект планировки территории. Графическая часть.

Раздел 2. «Положение о размещении линейных объектов»

Часть 1



ГРУППА
ОНИКС
ИЗЫСКАТЕЛЬСКИЕ
РАБОТЫ

**ОБЩЕСТВО С ОГРАНИЧЕННОЙ
ОТВЕТСТВЕННОСТЬЮ
«ГРУППА ОНИКС»**

Заказчик – ООО «ДИАЛЛ АЛЬЯНС»

**«Обустройство месторождений восточной части Бортового лицензионного участка Саратовской области. Первая очередь строительства.
«Обустройство Павловского месторождения с подключением к существующему УКПГ «Карпенское» посредством межпромыслового коллектора»**

на территории муниципальных образований Камышевское, Дергачевское сельское поселение Дергачевского района, муниципальное образование город Ершов Ершовского района, муниципального образования Новокраснянское сельское поселение Ершовского района, муниципальных образований Мунинское, Морцевское, Семеновское, Мокроусское, Ерусланское сельское поселение Федоровского района, муниципального образования Лебедевское сельское поселение Краснокутского района Саратовской области

Раздел 1. «Проект планировки территории. Графическая часть.
Раздел 2. «Положение о размещении линейных объектов»

Часть 1

Генеральный директор



О.В. Долматов

2020 год

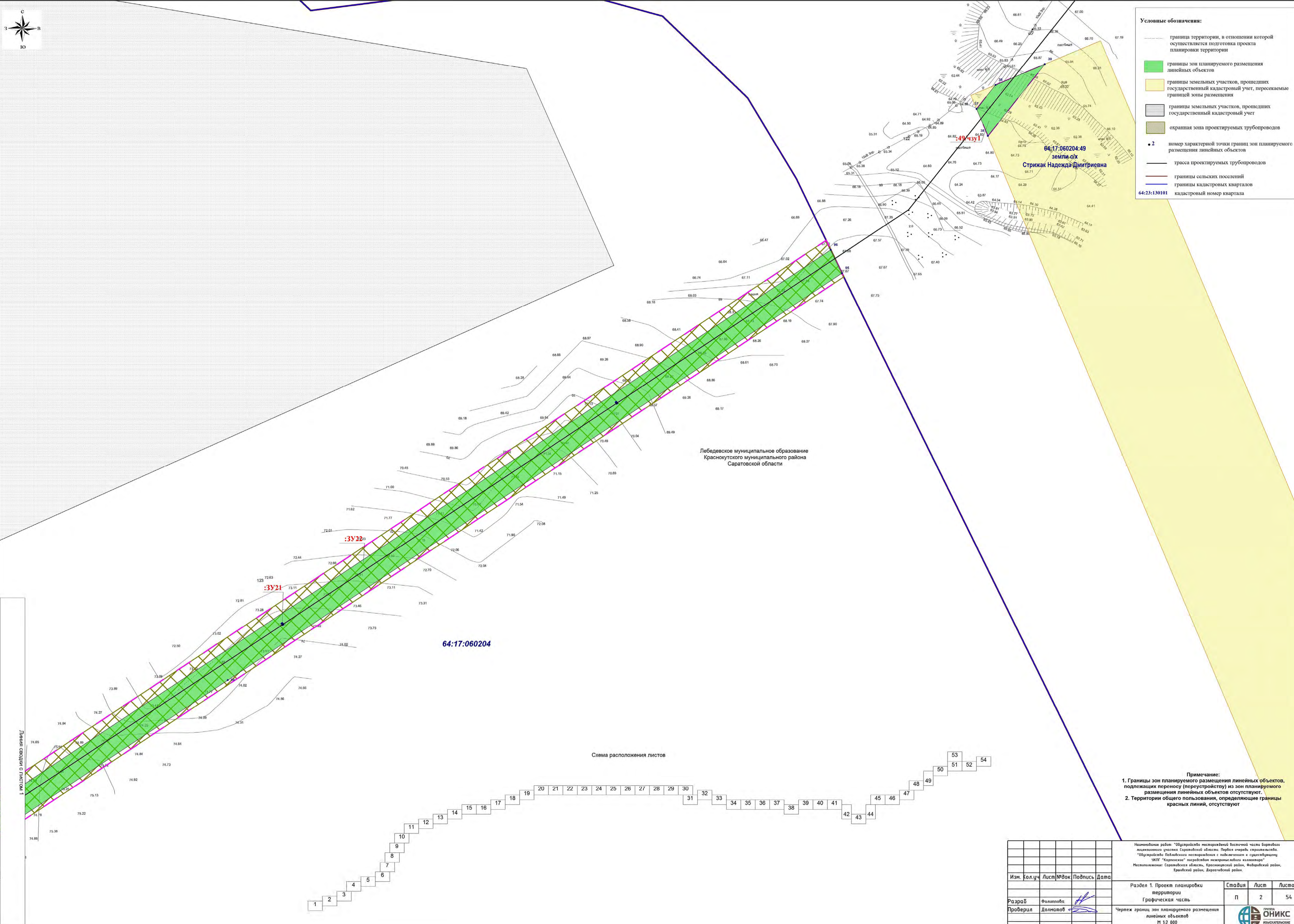
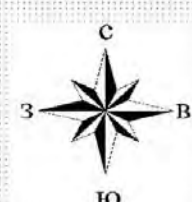
№	Наименование	Стр.
1	2	
Раздел 1. «Проект планировки территории. Графическая часть»		
1	Чертеж границ зон планируемого размещения линейных объектов	
Раздел 2. «Положение о размещении линейных объектов»		
1	Наименование, основные характеристики (категория, протяженность, проектная мощность, пропускная способность, грузонапряженность, интенсивность движения) и назначение планируемых для размещения линейных объектов, а также линейных объектов, подлежащих реконструкции в связи с изменением их местоположения	
2	Перечень субъектов Российской Федерации, перечень муниципальных районов, городских округов в составе субъектов Российской Федерации, перечень поселений, населенных пунктов, внутригородских территории городов федерального значения, на территориях которых устанавливаются зоны планируемого размещения линейных объектов	
3	Перечень координат характерных точек границ зон планируемого размещения линейных объектов	
4	Перечень координат характерных точек границ зон планируемого размещения линейных объектов, подлежащих реконструкции в связи с изменением их местоположения	
5	Предельные параметры разрешенного строительства, реконструкции объектов капитального строительства, входящих в состав линейных объектов в границах зон их планируемого размещения	
6	Информация о необходимости осуществления мероприятий по защите сохраняемых объектов капитального строительства (здание, строение, сооружение, объекты, строительство которых не завершено), существующих и строящихся на момент подготовки проекта планировки территории, а также объектов капитального строительства, планируемых к строительству в соответствии с ранее утвержденной документацией по планировке территории, от возможного негативного воздействия в связи с размещением линейных объектов	
7	Информация о необходимости осуществления мероприятий по сохранению объектов культурного наследия от возможности негативного воздействия в связи с размещением линейных объектов	
8	Информация о необходимости осуществления мероприятий по охране окружающей среды	
9	Информация о необходимости осуществления мероприятий по защите территории от чрезвычайных ситуаций природного и техногенного характера, в том числе по обеспечению пожарной безопасности и гражданской обороне	
10	Приложения	
	Распоряжение Министерства строительства и жилищно-коммунального хозяйства Саратовской области	
	Согласование документации по планировке территории органами местного самоуправления	
	Ответы уполномоченных органов	

Инд. №	Подп. и дата	Взам. инв.

Изм.	Кол.уч	Лист	№ док.	Подп.	Дата

Содержание

Лист

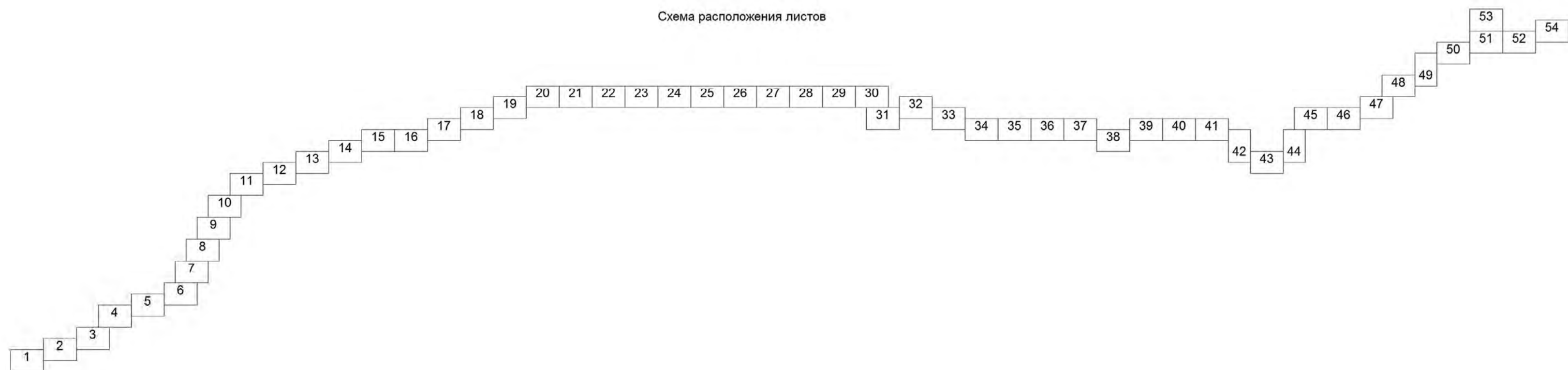


- Условные обозначения:**
- граница территории, в отношении которой осуществляется подготовка проекта планировки территории
 - границы зон планируемого размещения линейных объектов
 - границы земельных участков, прошедших государственный кадастровый учет, пересекаемые границей зоны размещения
 - границы земельных участков, прошедших государственный кадастровый учет
 - охранная зона проектируемых трубопроводов
 - 2 номер характерной точки грани зон планируемого размещения линейных объектов
 - трасса проектируемых трубопроводов
 - границы сельских поселений
 - границы кадастровых кварталов
 - 64:23:130101 кадастровый номер квартала

Лебедевское муниципальное образование
Красноярского муниципального района
Саратовской области

64:17:060204

Схема расположения листов



Примечание:
1. Границы зон планируемого размещения линейных объектов, подложных поперечу (перестройку) из зон планируемого размещения линейных объектов отсутствуют.
2. Территории общего пользования, определяющие границы красных линий, отсутствуют

Изм. Кол.уч Лист №Рек. Подпись Дата				Наименование работ: "Обустройство неэксплуатируемой базисной части бурового лицензионного участка Саратовской области. Первая очередь строительства "Обустройство Пыльского неэксплуатируемого с подложением к существующему ЦНП "Каринское" газораздаточного коллектора"		
Разраб	Филиппова			Раздел 1. Проект планировки территории	Стадия	Лист
Проверил	Долматов			Графическая часть	П	2
				Чертеж границ зон планируемого размещения линейных объектов	Листов	54
				М 1:2 000	 Формат А1	



Линия свода с листом 4

- Условные обозначения:**
- граница территории, в отношении которой осуществляется подготовка проекта планировки территории
 - границы зон планируемого размещения линейных объектов
 - границы земельных участков, прошедших государственный кадастровый учет, пересекаемые границей зоны размещения
 - границы земельных участков, прошедших государственный кадастровый учет
 - охранная зона проектируемых трубопроводов
 - 2 — номер характерной точки границы зон планируемого размещения линейных объектов
 - трасса проектируемых трубопроводов
 - границы сельских поселений
 - границы кадастровых кварталов
 - 64:23:139101 — кадастровый номер квартала

Ерусалимское муниципальное образование
Федоровского муниципального района
Саратовской области

64:36:000000:38
земли с/х
РФ, аренда ООО "РОСТАГРО-САРАТОВ", ипотeka

64:36:100402

38/чз1

38/чз1

Либедевское муниципальное образование
Краснокутского муниципального района
Саратовской области

179

180

181

182

183

Схема расположения листов



- Примечания:**
- Границы зон планируемого размещения линейных объектов, подлежащих переносу (перестройке) из зон планируемого размещения линейных объектов отсутствуют.
 - Территории общего пользования, определяющие границы красных линий, отсутствуют.

Имя	Кол-во	Лист	№Фон	Подпись	Дата	Этап	Лист	Листов
Разработчик	1	1				П	3	54
Проверен	1	1						
Должность								

Чертёж границ зон планируемого размещения линейных объектов
М 1:2 000

ОНИКС
Формат А4

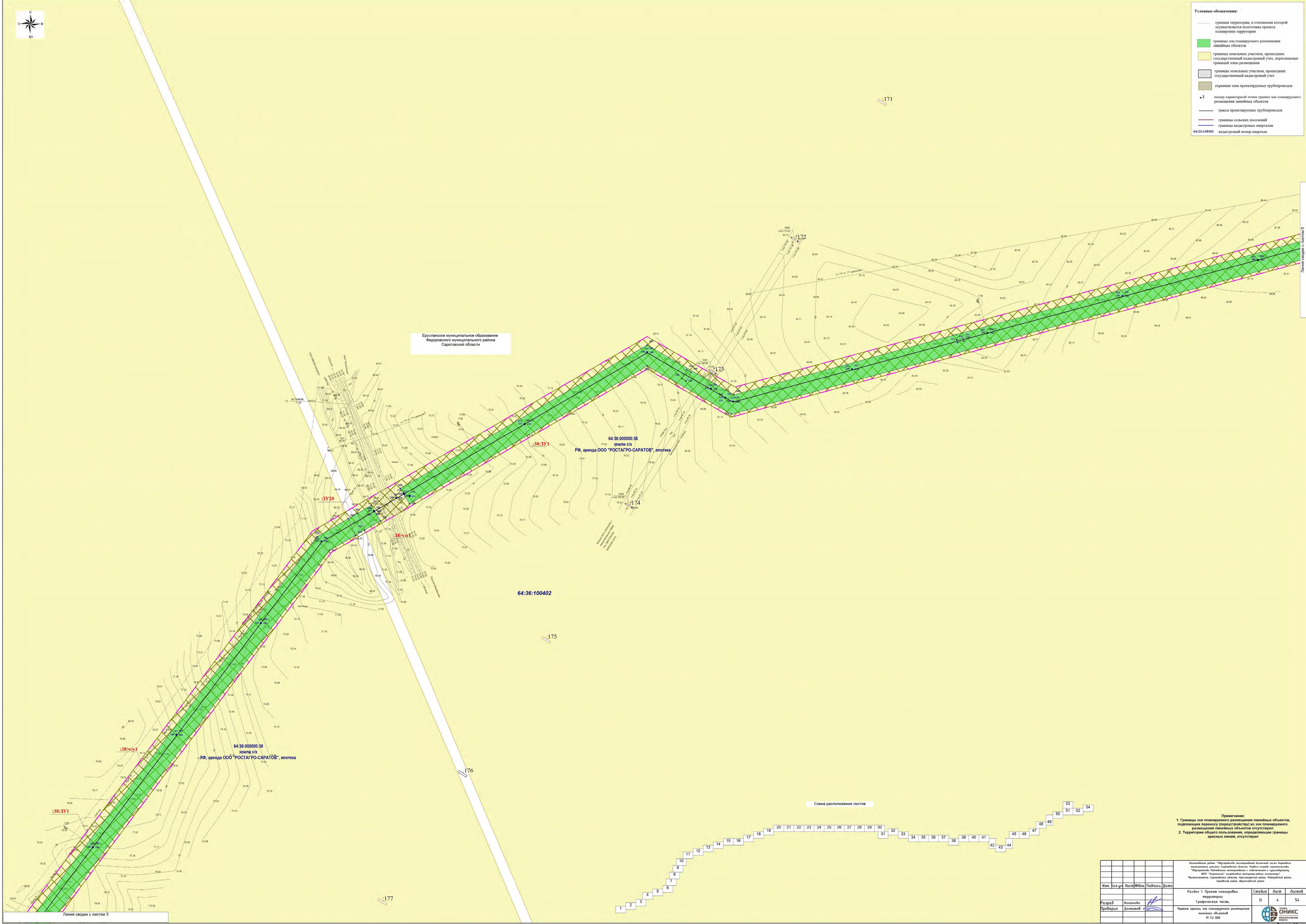
Линия свода с листом 2

177

184



- Условные обозначения:**
- граница территории, в отношении которой осуществляется подготовка проекта планировки территории
 - границы зон планируемого размещения линейных объектов
 - границы земельных участков, прошедших государственный кадастровый учет, пересекаемые границей зоны размещения
 - границы земельных участков, прошедших государственный кадастровый учет
 - охранная зона проектируемых трубопроводов
 - 2 — номер характерной точки границы зон планируемого размещения линейных объектов
 - трасса проектируемых трубопроводов
 - границы сельских поселений
 - границы кадастровых кварталов
 - 64:23:130101 — кадастровый номер квартала



Егупсовское муниципальное образование
Федоровского муниципального района
Саратовской области

64:36.000000:38
земли с/х
РФ, аренда ООО "РОСТАГРО-САРАТОВ", ипотека

64:36:100402

64:36.000000:38
земли с/х
РФ, аренда ООО "РОСТАГРО-САРАТОВ", ипотека

Схема расположения листов



- Примечание:**
- Границы зон планируемого размещения линейных объектов, подлежащих переносу (перестроению) из зон планируемого размещения линейных объектов отсутствуют.
 - Территории общего пользования, определяющие границы красных линий, отсутствуют

Имя	Кол-во	Лист	ИФик	Подпись	Дата	Этап	Лист	Листов
Разработчик	4					П	4	54
Проверил	4							

Чертёж границ зон планируемого размещения линейных объектов
№ 12 000

Формат А4



- Условные обозначения:**
- граница территории, в отношении которой осуществляется подготовка проекта планировки территории
 - границы зон планируемого размещения линейных объектов
 - границы земельных участков, прошедших государственной кадастровый учет, пересекаемые границей зоны размещения
 - границы земельных участков, прошедших государственной кадастровый учет
 - охранная зона проектируемых трубопроводов
 - 2 номер характерной точки границы зон планируемого размещения линейных объектов
 - трасса проектируемых трубопроводов
 - границы сельских поселений
 - границы кадастровых кварталов
 - 64:25:130101 кадастровый номер квартала



Схема расположения листов



Примечания:
 1. Границы зон планируемого размещения линейных объектов, подпадающих переносу (перестройке) из зон планируемого размещения линейных объектов отсутствуют.
 2. Территории общего пользования, определяющие границы красных линий, отсутствуют.

Имя	Кол-во	Лист	№Фон	Подпись	Дата	Этап	Лист	Листов
Разработчик	1	1				П	5	54
Проверен	1	1						

Раздел 1. Проект планировки территории
Графическая часть

Чертеж границ зон планируемого размещения линейных объектов
М 1:2 000

ОНИКС
Формат А4



- Условные обозначения:**
- граница территории, в отношении которой осуществляется подготовка проекта планировки территории
 - границы зон планируемого размещения линейных объектов
 - границы земельных участков, прошедших государственную кадастровую учёт, пересекаемые границей зоны размещения
 - границы земельных участков, прошедших государственную кадастровую учёт
 - охранная зона проектируемых трубопроводов
 - 2 — номер характерной точки границ зон планируемого размещения линейных объектов
 - трасса проектируемых трубопроводов
 - границы сельских поселений
 - границы кадастровых кварталов
 - 64:23:130101 — кадастровый номер квартала

64:36:000000:44
земли с/х
ОДС 109 человек, аренда ООО "Мокроус Агро"

Мокроусское муниципальное образование
Федоровского муниципального района
Саратовской области

64:36:080501

Ерусланское муниципальное образование
Федоровского муниципального района
Саратовской области

64:36:100402

64:36:000000:38
земли с/х
ФФ, аренда ООО "РОСТАГРО-САРАТОВ", ипотека

Схема расположения листов



- Примечание:**
- Границы зон планируемого размещения линейных объектов, подлежащих переносу (переустройству) из зон планируемого размещения линейных объектов отсутствуют.
 - Территории общего пользования, расположенные в границах красных линий, отсутствуют

Имя	Кол-во	Лист	№Фон	Подпись	Дата	Этап	Лист	Листов
Разработчик	1	6				П	6	54
Проверил	1	6						

Раздел 1. Проект планировки территории
Графическая часть

Чертеж границ зон планируемого размещения линейных объектов
№ 12 000

Формат А4



Линия сводки с листом 8

- Условные обозначения:**
- граница территории, в отношении которой осуществляется подготовка проекта планировки территории
 - границы зон планируемого размещения линейных объектов
 - границы земельных участков, прошедших государственной кадастровый учет, пересекаемые границей зоны размещения
 - границы земельных участков, прошедших государственной кадастровый учет
 - охранный зона проектируемых трубопроводов
 - 2 — номер характерной точки грани зон планируемого размещения линейных объектов
 - трасса проектируемых трубопроводов
 - граница сельских поселений
 - границы кадастровых кварталов
 - кадастровый номер квартала

Микроустрое муниципальное образование Федоровского муниципального района Саратовской области

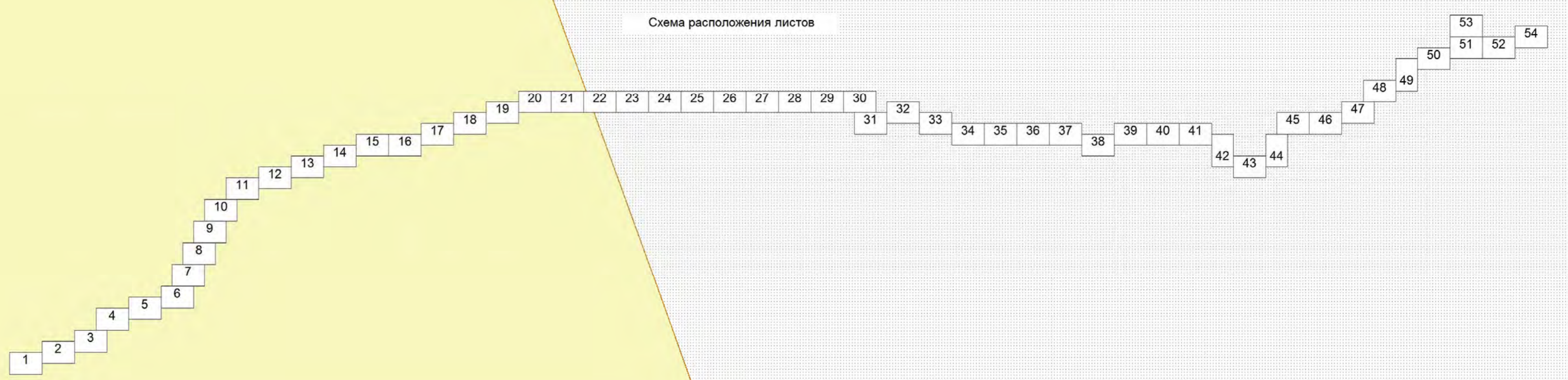
64:36:080501:96
земли с/х
Гридасова Анна Ивановна

64:36:080501

64:36:080500:44
земли с/х
ОДС 109 человек, аренда ООО "Мокроус Агро"

Схема расположения листов

64:36:080501



Примечание:
 1. Границы зон планируемого размещения линейных объектов, подпадающих под переносу (перестроению) из зон планируемого размещения линейных объектов отсутствуют
 2. Территория общего пользования, определяющие границы красных линий, отсутствуют

Имя	Кол-во	Лист	№Фон	Подпись	Дата	Этап	Лист	Листов
Разработчик	1	1				П	7	54
Проверил	1	1						

Раздел 1. Проект планировки территории
 Графическая часть
 Чертеж границ зон планируемого размещения линейных объектов
 М 1:2 000

ОНИКС
 Федеральное агентство по техническому регулированию и метрологии
 Формат А0



:58

Линия сводки с листом 9

- Условные обозначения:**
- граница территории, в отношении которой осуществляется подготовка проекта планировки территории
 - граница зон планируемого размещения линейных объектов
 - границы земельных участков, прошедших государственной кадастровый учет, пересекаемые границей зоны размещения
 - границы земельных участков, прошедших государственной кадастровый учет
 - охранная зона проектируемых трубопроводов
 - номер характерной точки границ зон планируемого размещения линейных объектов
 - трасса проектируемых трубопроводов
 - границы сельских поселений
 - границы кадастровых кварталов
 - кадастровый номер квартала

Моховское муниципальное образование
Федоровского муниципального района
Саратовской области

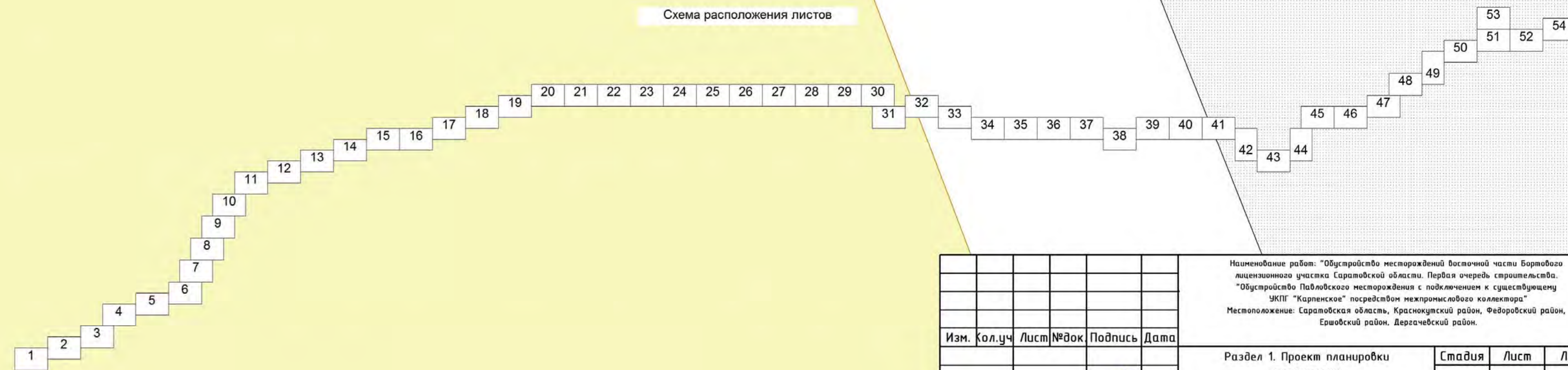
64:36:080501-99
земли с/х
ООО "Птирородие-Саратов"

64:36:080501
земли с/х
Гридасова Анна Ивановна

64:36:080501-96
земли с/х
Гридасова Анна Ивановна

Схема расположения листов

- Примечание:**
1. Границы зон планируемого размещения линейных объектов, подлежащих переносу (перестроению) из зон планируемого размещения линейных объектов отсутствуют.
 2. Территория общего пользования, определяющие границы красных линий, отсутствуют



Имя	Кол-во	Лист	№Фон	Подпись	Дата
Разработчик	1	1			
Проверенный	1	1			
Исполнитель	1	1			

Исполнитель: **ОНКС**
Формат А4

Линия сводки с листом 7



Линия свдвд с листом 10

- Условные обозначения:**
- граница территории, в отношении которой осуществляется подготовка проекта планировки территории
 - граница зон планируемого размещения линейных объектов
 - границы земельных участков, прошедших государственной кадастровый учет, пересекаемые границей зоны размещения
 - границы земельных участков, прошедших государственной кадастровый учет
 - охранный зона проектируемых трубопроводов
 - 2 номер характерной точки границы зон планируемого размещения линейных объектов
 - трасса проектируемых трубопроводов
 - границы сельских поселений
 - границы кадастровых кварталов
 - кадастровый номер квартала

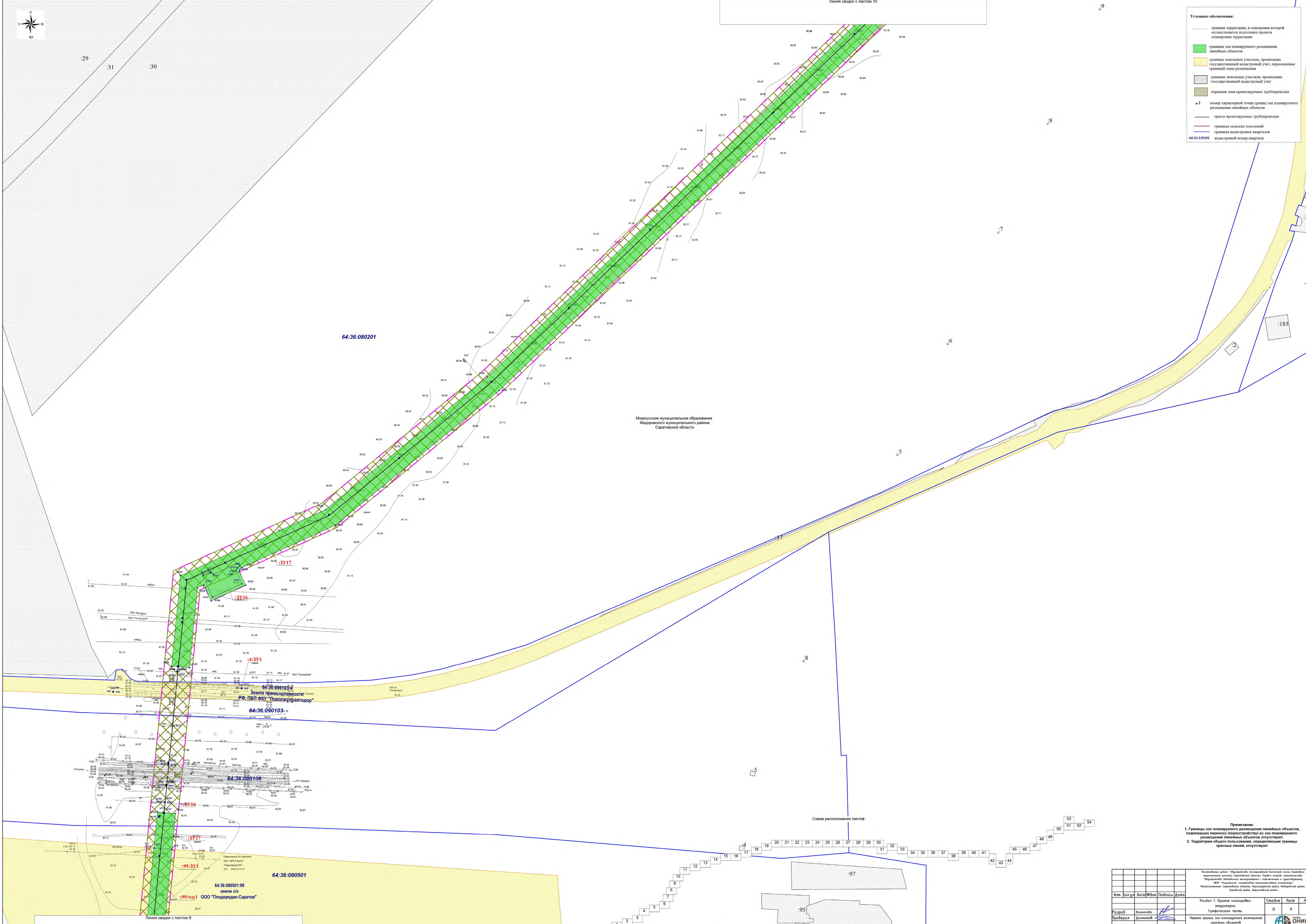
Микроусское муниципальное образование Федоровского муниципального района Саратовской области

Схема расположения листов

Примечание:
 1. Границы зон планируемого размещения линейных объектов, подлежащих переносу (перестроению) из зон планируемого размещения линейных объектов отсутствуют.
 2. Территории общего пользования, определяющие границы красных линий, отсутствуют.

Имя	Кол-во	Лист	№Фон	Подпись	Дата	Этап	Лист	Листов
Разрб	1	9				П	9	54
Проверил	1	9				Г	9	54

Исполнитель: ООО "ОНИКС"
 Раздел 1. Проект планировки территории. Графическая часть.
 Чертеж границ зон планируемого размещения линейных объектов.
 М 1:2 000



Линия свдвд с листом 8

64:36:080501

64:36:08050199

ООО "Плотородие-Саратов"

Земли промышленности
 РФ, ПБП ФКУ "Поволжский трактор"

64:36:090103

64:36:080106

64:36:080501

64:36:08050199

ООО "Плотородие-Саратов"


Линия свдвд с листом 8

1 2 3 4 5 6 7 8 9 10 11 12 13 14 15 16 17 18 19 20 21 22 23 24 25 26 27 28 29 30 31 32 33 34 35 36 37 38 39 40 41 42 43 44 45 46 47 48 49 50 51 52 53 54

97

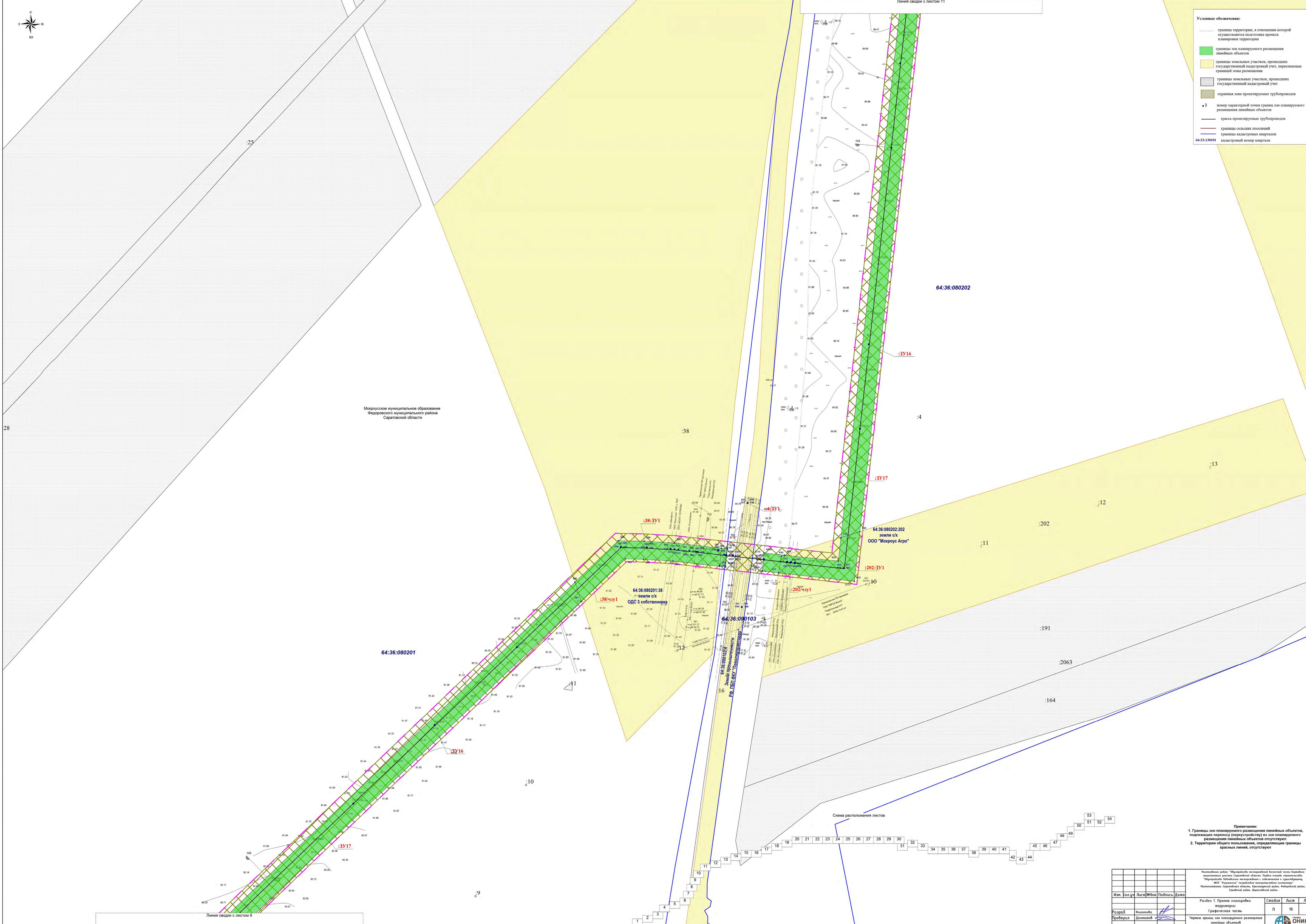
51

Формат А4



Линия сводки с листом 11

- Условные обозначения:**
- граница территории, в отношении которой осуществляется подготовка проекта планировки территории
 - границы зон планируемого размещения линейных объектов
 - границы земельных участков, прошедших государственный кадастровый учет, пересекаемые границей зоны размещения
 - границы земельных участков, прошедших государственный кадастровый учет
 - оградная зона проектируемых трубопроводов
 - 2 номер характерной точки границы зон планируемого размещения линейных объектов
 - трасса проектируемых трубопроводов
 - границы сельских поселений
 - граница кадастровых кварталов
 - кадастровый номер квартала



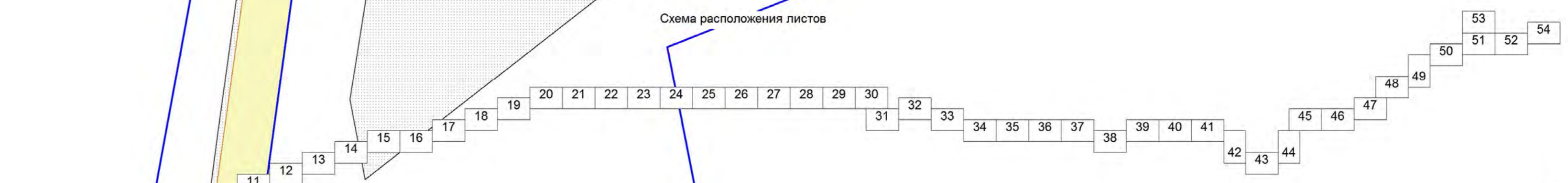
Мокроусское муниципальное образование
Федоровского муниципального района
Саратовской области

64:36:080202:202
земли с/х
ООО "Мокроус Агро"

64:36:080201:38
земли с/х
ОДС 3 собственника

64:36:090103
земли с/х
ООО "Теплоэнергосервис"

Схема расположения листов



- Примечание:**
1. Границы зон планируемого размещения линейных объектов, пересекающих переусу (перестройству) из зон планируемого размещения линейных объектов отсутствуют.
 2. Территории общего пользования, определяющие границы красных линий, отсутствуют.


Изм.	Кол-во	Лист	№Фон	Подпись	Дата	Этап	Лист	Листов
Разрб	1	10				П	10	54
Проверил	1	10						

Исполнитель: ООО "Теплоэнергосервис"
 Мокроусское муниципальное образование, Федеральное агентство по техническому регулированию и метрологии (Росстандарт)
 Саратовская область, Мокроусский район, Федоровский район, Мокроусское муниципальное образование

Раздел 1. Проект планировки территории
 Графическая часть

Чертеж границ зон планируемого размещения линейных объектов
 М 1:2 000

Формат А4



Федоровское муниципальное образование
Федоровского муниципального района
Саратовской области

Линия соотв. с листом 13



- Условные обозначения:**
- граница территории, в отношении которой осуществляется подготовка проекта планировки территории
 - границы зон планируемого размещения линейных объектов
 - границы земельных участков, прошедших государственный кадастровый учет, пересекаемые границей зоны размещения
 - границы земельных участков, прошедших государственный кадастровый учет
 - охранный зона проектируемых трубопроводов
 - точка характерной точки границ зон планируемого размещения линейных объектов
 - трасса проектируемых трубопроводов
 - границы сельских поселений
 - границы кадастровых кварталов
 - кадастровый номер квартала


Мокроусовское муниципальное образование
Федоровского муниципального района
Саратовской области

Схема расположения листов



- Примечание:**
1. Границы зон планируемого размещения линейных объектов, подлежащих переносу (перестройке) из зон планируемого размещения линейных объектов отсутствуют.
 2. Территории общего пользования, определяющие границы красных линий, отсутствуют.

Имя				Лист				Дата							
Имя	Лист	№Фон	Подпись	Дата	Имя	Лист	№Фон	Подпись	Дата	Имя	Лист	№Фон	Подпись	Дата	
Разработчик	Выполнил	Проверил	Должность		Раздел 1. Проект планировки территории	Лист	Лист	Лист	Лист	Лист	Лист	Лист	Лист	Лист	
					Графическая часть	П	12	54							
Чертеж границ зон планируемого размещения линейных объектов												М 1:2 000		Формат А4	



Федоровское муниципальное образование
Федоровского муниципального района
Саратовской области

Сименовское муниципальное образование
Федоровского муниципального района
Саратовской области

Мокроусское муниципальное образование
Федоровского муниципального района
Саратовской области

64:36:120113

64:36:120113:27
земли с/х
Честнова Татьяна Александровна

64:36:080202:189
земли с/х
ООО "Плодородие-Саратов"

64:36:080202

- Условные обозначения:**
- граница территории, в отношении которой осуществляется подготовка проекта планировки территории
 - границы зон планируемого размещения линейных объектов
 - границы земельных участков, прошедших государственной кадастровый учет, перекрывающие границы зоны размещения
 - границы земельных участков, прошедших государственной кадастровый учет
 - охранный зона проектируемых трубопроводов
 - 2 номер характерной точки границ зон планируемого размещения линейных объектов
 - трасса проектируемых трубопроводов
 - границы сельских поселений
 - границы кадастровых кварталов
 - кадастровый номер квартала

Схема расположения листов



- Примечания:**
- Границы зон планируемого размещения линейных объектов, подлежащих переносу (перестроению) из зон планируемого размещения линейных объектов отсутствуют.
 - Территории общего пользования, определяющие границы красных линий, отсутствуют.

Имя	Кол-во	Лист	№Фон	Подпись	Дата	Этап	Лист	Листов
Разработчик	1	1				П	14	54
Проверен	1	1						

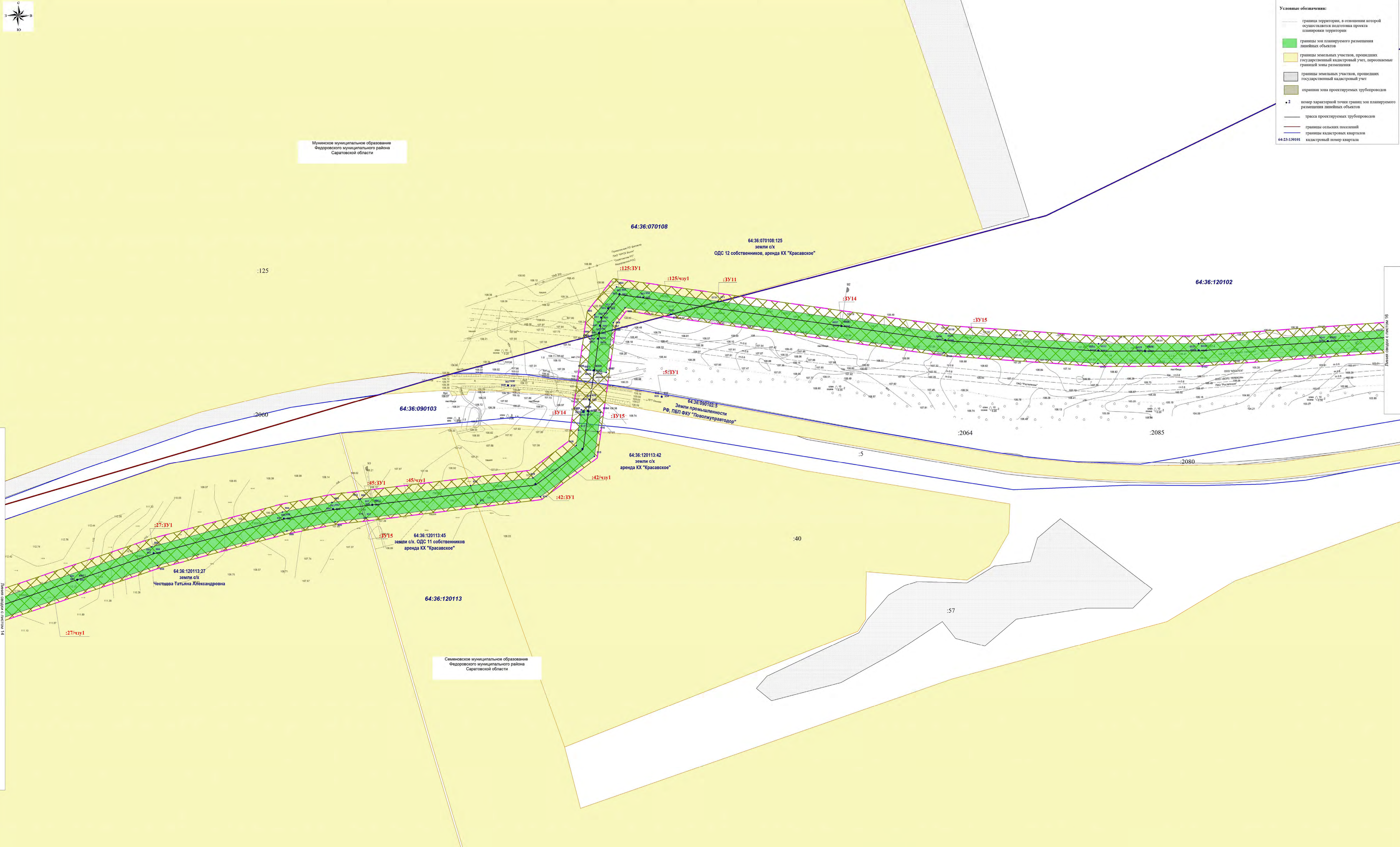
Чертёж границ зон планируемого размещения линейных объектов
М 1:2 000

Формат А4



Муниципальное образование
Федоровского муниципального района
Саратовской области

- Условные обозначения:**
- граница территории, в отношении которой осуществляется подготовка проекта планировки территории
 - границы зон планируемого размещения линейных объектов
 - границы земельных участков, прошедших государственную кадастровую учет, перекрываемые границей зоны размещения
 - границы земельных участков, прошедших государственную кадастровую учет
 - охранная зона проектируемых трубопроводов
 - 2 — номер характерной точки границ зон планируемого размещения линейных объектов
 - трасса проектируемых трубопроводов
 - границы сельских поселений
 - границы кадастровых кварталов
 - 64:23:10101 — кадастровый номер квартала

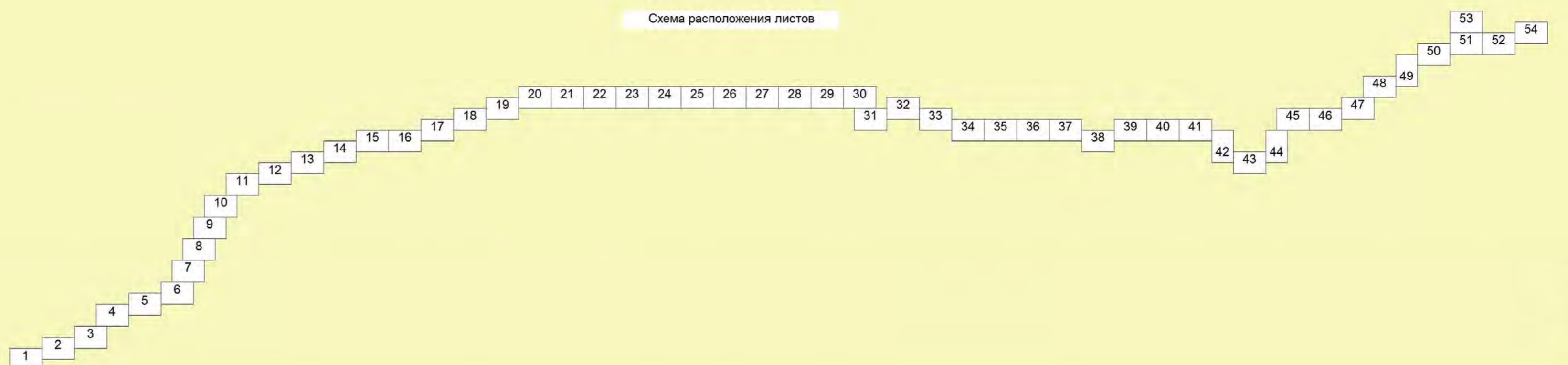


Р. Красавка с левым берегом

Линия раздела с листом 16

Муниципальное образование
Федоровского муниципального района
Саратовской области

Схема расположения листов



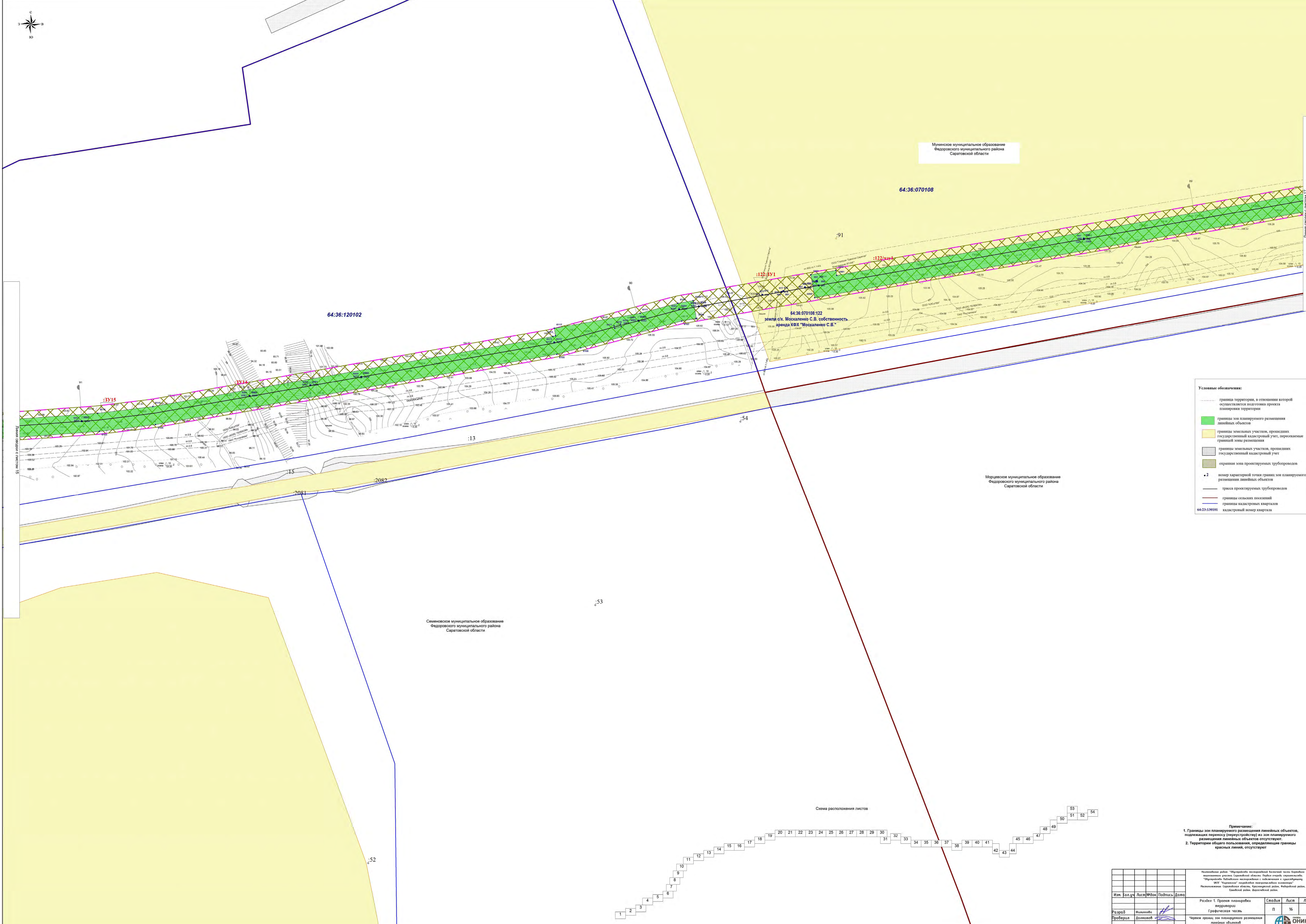

- Примечание:**
- Границы зон планируемого размещения линейных объектов, подлежащих переносу (перестроению) из зон планируемого размещения линейных объектов отсутствуют.
 - Территории общего пользования, определяющие границы красных линий, отсутствуют.

Имя	Кол-во	Лист	ИФ	Фон	Подпись	Дата	Этап	Лист	Листов
Разработчик	1	1					П	15	54
Проверил	1	2							

Раздел 1. Проект планировки территории
Графическая часть

Чертеж границ зон планируемого размещения линейных объектов
М 1:2 000

ОНИКС
Формат А4



Муниципальное образование
Федоровского муниципального района
Саратовской области

64:36:070108

64:36:120102

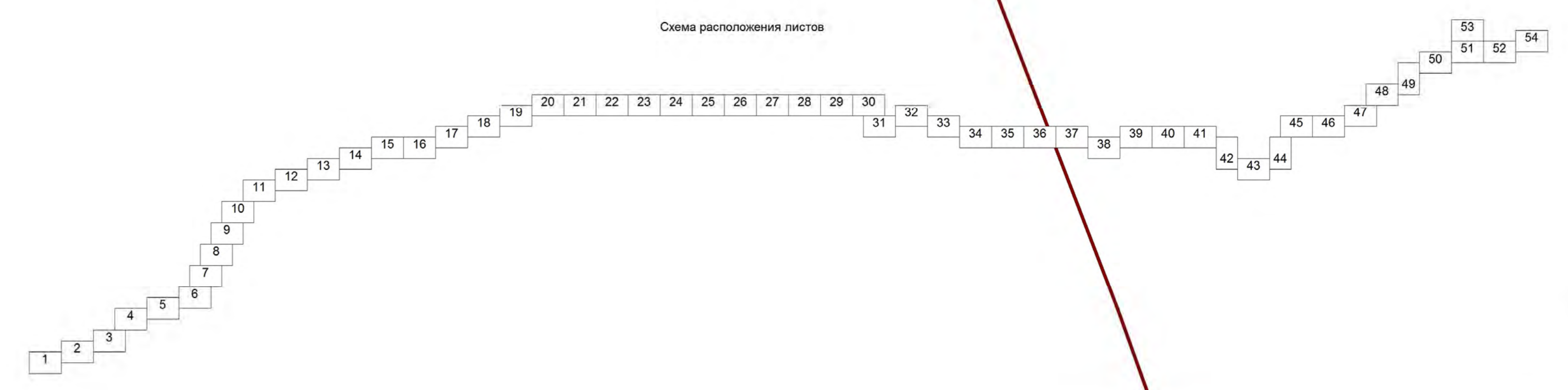
64:36:070108:122
земля с/х. Москаленко С.В. собственность
аренда КФХ "Москаленко С.В."

- Условные обозначения:**
- граница территории, в отношении которой осуществляется подготовка проекта планировки территории
 - границы зон планируемого размещения линейных объектов
 - границы земельных участков, прошедших государственную кадастровую учет, пересекаемые границей зоны размещения
 - границы земельных участков, прошедших государственную кадастровую учет
 - охранная зона проектируемых трубопроводов
 - номер характерной точки границы зон планируемого размещения линейных объектов
 - трасса проектируемых трубопроводов
 - границы сельских поселений
 - границы кадастровых кварталов
 - кадастровый номер квартала

Муниципальное образование
Федоровского муниципального района
Саратовской области

Муниципальное образование
Федоровского муниципального района
Саратовской области

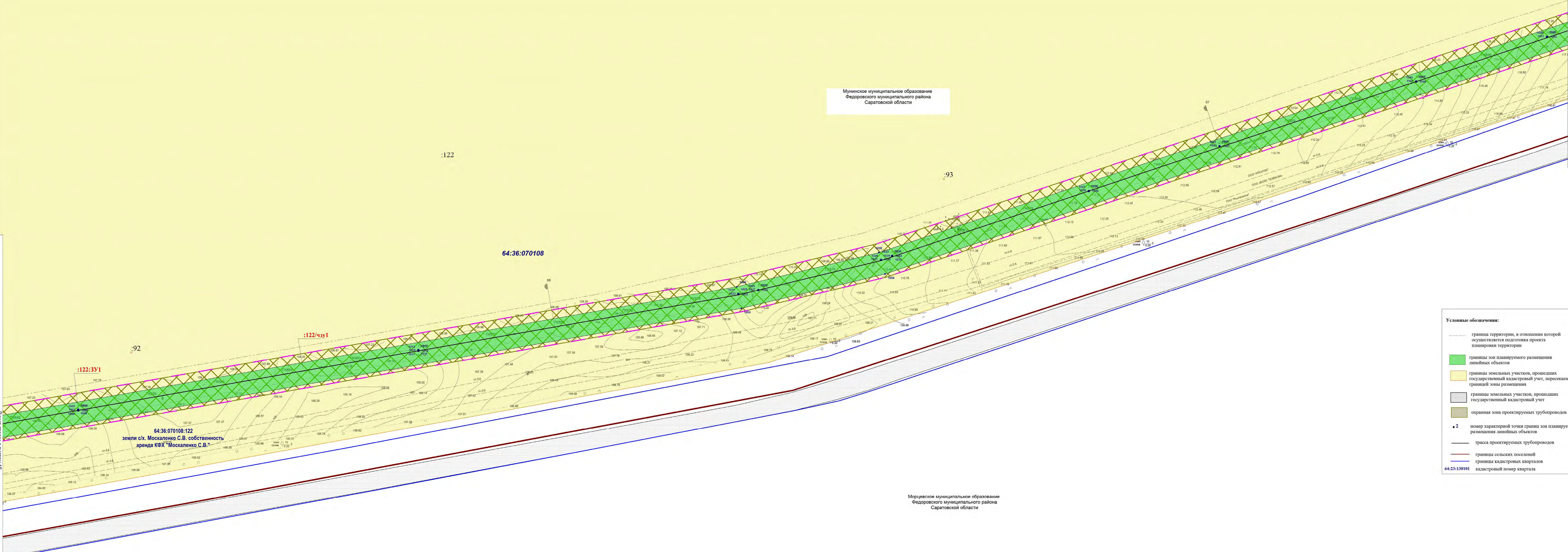
Схема расположения листов



- Примечание:**
1. Границы зон планируемого размещения линейных объектов, подлежащих переносу (перустройству) из зон планируемого размещения линейных объектов отсутствуют.
 2. Территории общего пользования, определяющие границы красных линий, отсутствуют

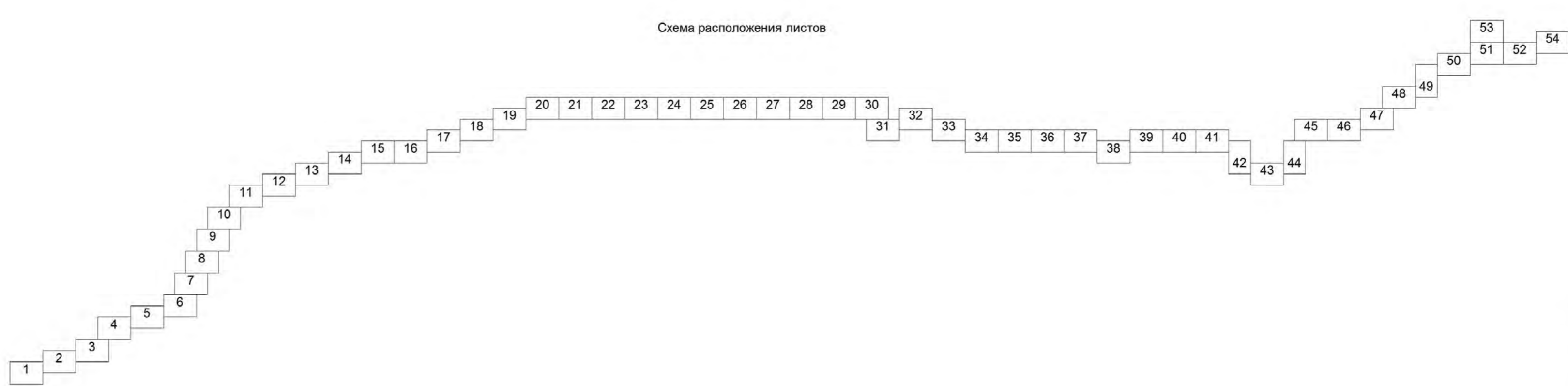
Имя	Кол-во	Лист	№Фон	Подпись	Дата	Этап	Лист	Листов
Разработчик	1	1				П	16	54
Проверен	1	1						

Муниципальное образование "Федоровский муниципальный район" Саратовской области. Проект планировки территории. Графическая часть. Чертеж границ зон планируемого размещения линейных объектов. М 1:2 000. Формат А4.



- Условные обозначения:**
- граница территории, в отношении которой осуществляется подготовка проекта планировки территории
 - границы зон планируемого размещения линейных объектов
 - границы земельных участков, прошедших государственной кадастровый учет, пересекаемые границей зоны размещения
 - границы земельных участков, прошедших государственной кадастровый учет
 - охранный зона проектируемых трубопроводов
 - номер характерной точки границ зон планируемого размещения линейных объектов
 - трасса проектируемых трубопроводов
 - границы сельских поселений
 - границы кадастровых кварталов
 - кадастровый номер квартала 64:23:130101

Примечание:
 1. Границы зон планируемого размещения линейных объектов, подлежащих переносу (реконструкции) из зон планируемого размещения линейных объектов отсутствуют.
 2. Территории общего пользования, определяющие границы красных линий, отсутствуют



Имя	Кол-во	Лист	№Фон	Подпись	Дата
Разработчик	1	1			
Проверил	1	1			

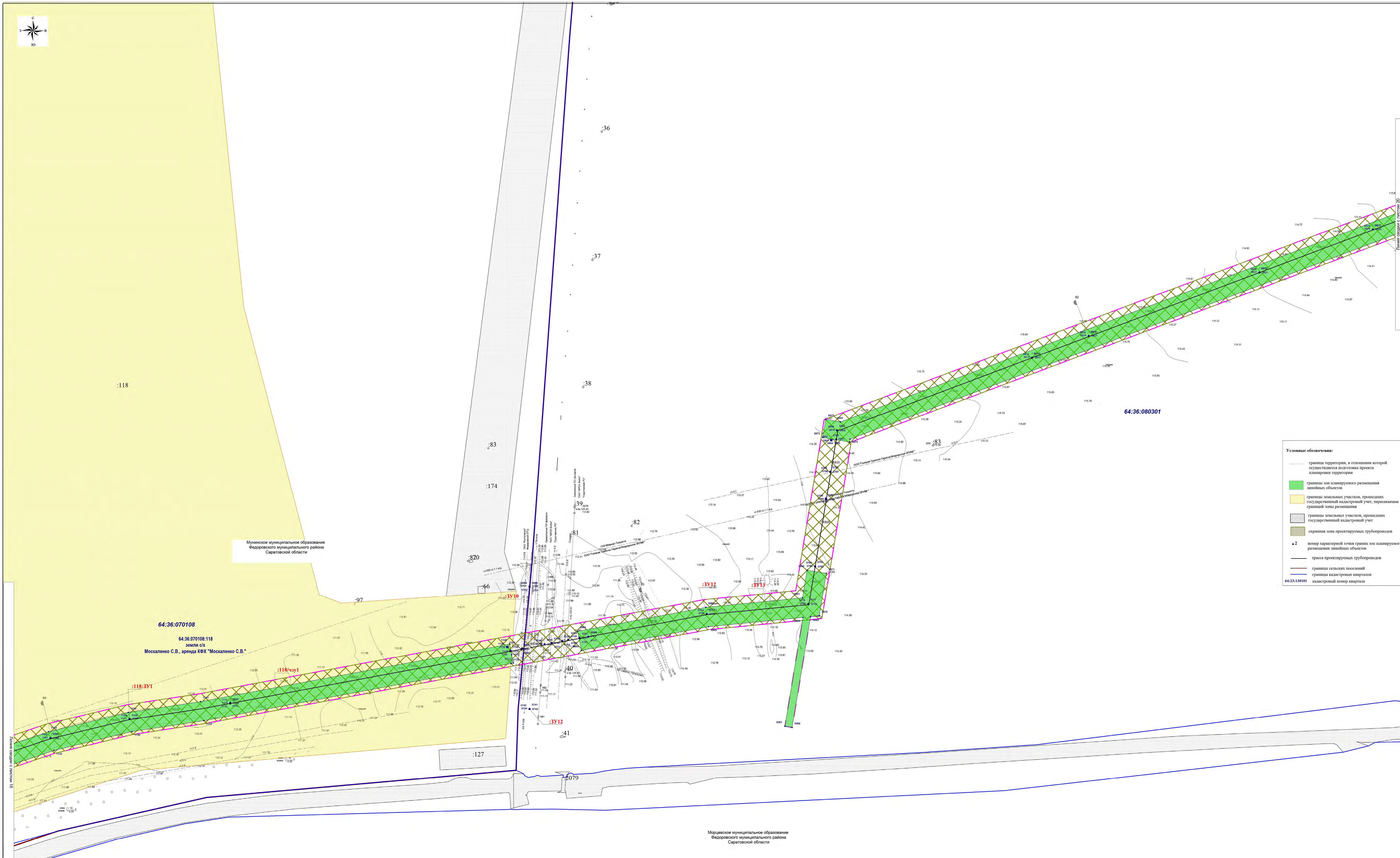
Имя	Кол-во	Лист	№Фон	Подпись	Дата
Разработчик	1	1			
Проверил	1	1			

Имя	Кол-во	Лист	№Фон	Подпись	Дата
Разработчик	1	1			
Проверил	1	1			

Имя	Кол-во	Лист	№Фон	Подпись	Дата
Разработчик	1	1			
Проверил	1	1			

Муниципальное образование Федоровского муниципального района Саратовской области
 Проект планировки территории
 Графическая часть
 Чертеж границ зон планируемого размещения линейных объектов
 М 1:2 000

Формат А4



Муниципальное образование
Федоровского муниципального района
Саратовской области

64:36:070108
64:36:070108:118
земли с/х
Москаленко С.В., аренда КФХ "Москаленко С.В."

64:36:080301

- Условные обозначения:**
- граница территории, в отношении которой осуществляется подготовка проекта планировки территории
 - границы зон планируемого размещения линейных объектов
 - границы земельных участков, прошедших государственный кадастровый учет, пересекаемые границей зоны размещения
 - границы земельных участков, прошедших государственный кадастровый учет
 - оградная зона проектируемых трубопроводов
 - номер характерной точки границ зон планируемого размещения линейных объектов
 - трасса проектируемых трубопроводов
 - границы сельских поселений
 - границы кадастровых кварталов
 - кадастровый номер квартала

Мордовское муниципальное образование
Федоровского муниципального района
Саратовской области

Схема расположения листов

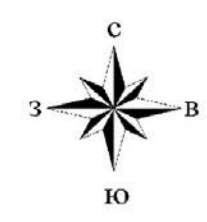


- Примечание:**
- Границы зон планируемого размещения линейных объектов, подлежащих переносу (перестроению) из зон планируемого размещения линейных объектов отсутствуют.
 - Территории общего пользования, определяющие границы красных линий, отсутствуют.

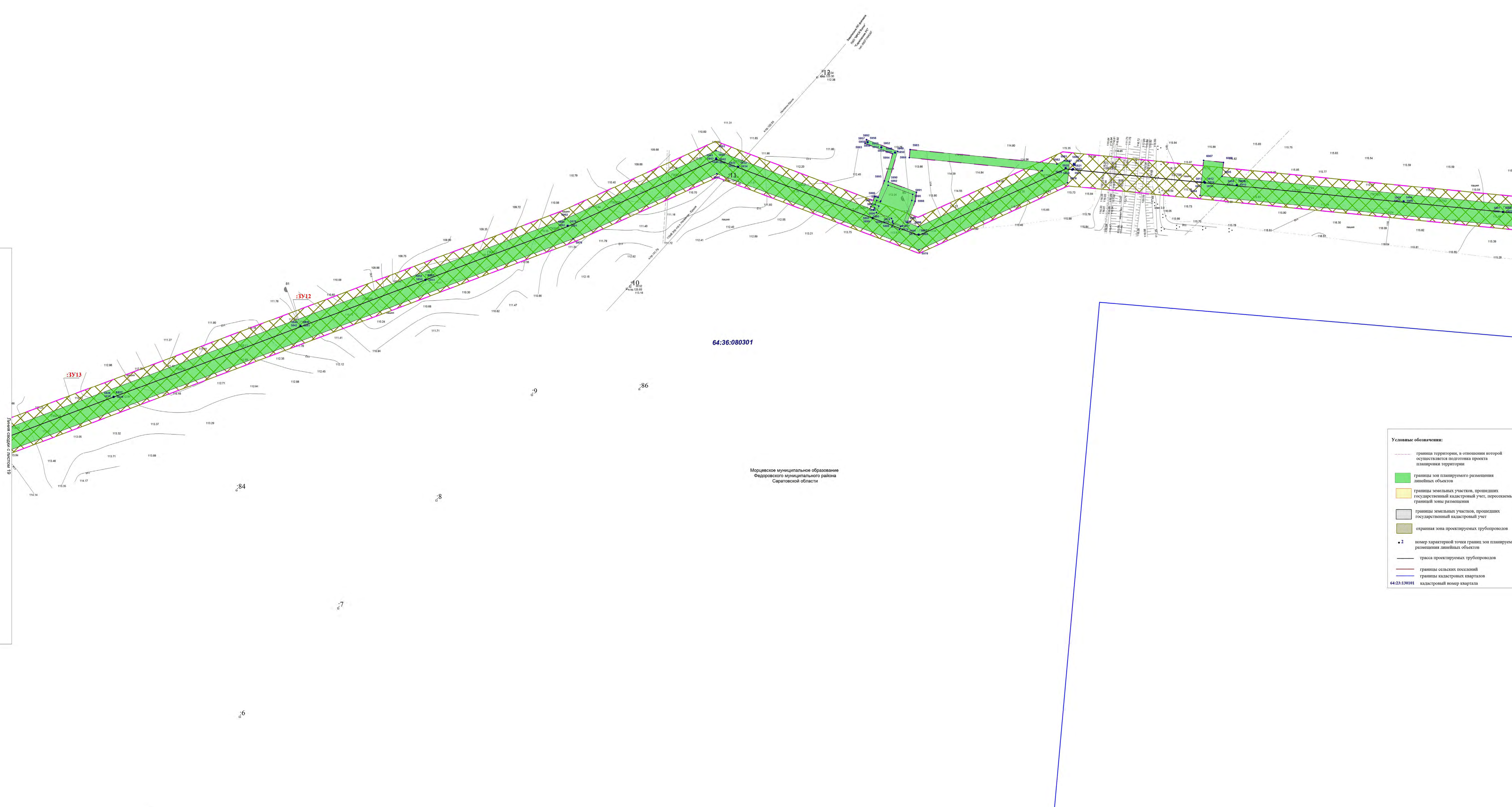
Изм.	Кол.уч.	Лист	№Фон	Подпись	Дата	Этап	Лист	Листов
Разроб	1	1				П	19	54
Проверил								

Чертёж границ зон планируемого размещения линейных объектов
М 1:2 000

ОНИКС
Формат А4



13



64.36.080301

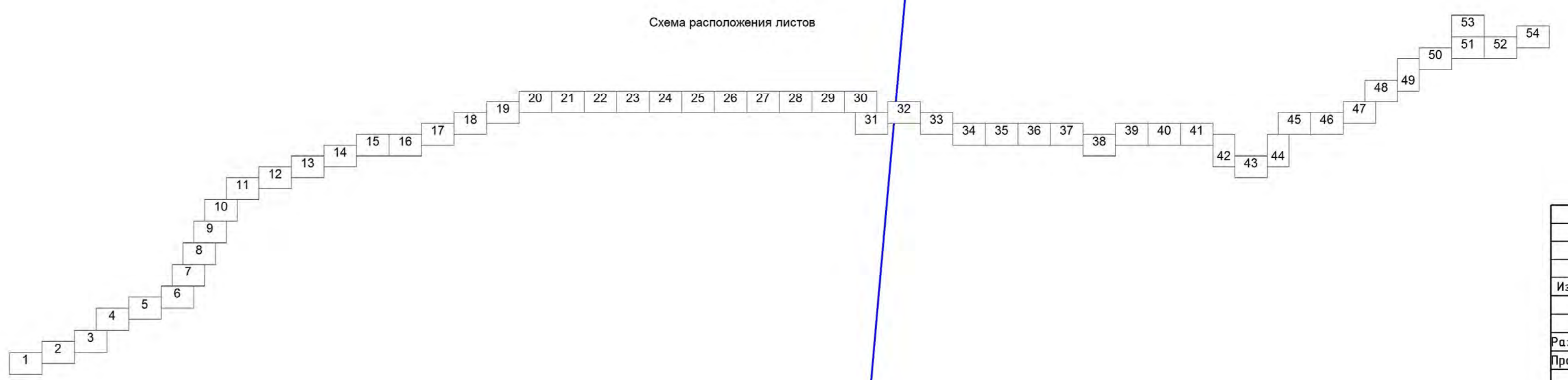
Морщеское муниципальное образование
Федоровского муниципального района
Саратовской области

Условные обозначения:

- граница территории, в отношении которой осуществляется подготовка проекта планировки территории
- границы зон планируемого размещения линейных объектов
- границы земельных участков, прошедших государственный кадастровый учет, пересекаемые границей зоны размещения
- границы земельных участков, прошедших государственный кадастровый учет
- охранная зона проектируемых трубопроводов
- 2 номер характерной точки границ зон планируемого размещения линейных объектов
- трасса проектируемых трубопроводов
- границы сельских поселений
- границы кадастровых кварталов
- 64.21.130101 кадастровый номер квартала

Примечание:
1. Границы зон планируемого размещения линейных объектов, подлежащих переносу (перестройке) из зон планируемого размещения линейных объектов отсутствуют.
2. Территории общего пользования, ограниченные границы красных линий, отсутствуют

Схема расположения листов




И.м.	Кол.уч.	Лист	№Фон	Подпись	Дата	Этап	Лист	Листов
Разработчик	1	1				П	20	54
Проверил	1	1						


Раздел 1. Проект планировки территории
Графическая часть

Чертеж границ зон планируемого размещения линейных объектов
М 1:2 000

ОНИКС
Формат А4



- Условные обозначения:**
- граница территории, в отношении которой осуществляется подготовка проекта планировки территории
 - границы зон планируемого размещения линейных объектов
 - границы земельных участков, прошедших государственной кадастровый учет, пересекаемые границей зоны размещения
 - границы земельных участков, прошедших государственной кадастровый учет
 - охранный зона проектируемых трубопроводов
 - 2 — номер характерной точки границ зон планируемого размещения линейных объектов
 - трасса проектируемых трубопроводов
 - границы сельских поселений
 - границы кадастровых кварталов
 - 64:23:130101 — кадастровый номер квартала



- Примечание:**
1. Границы зон планируемого размещения линейных объектов, подлежащих переносу (перустраиванию) из зон планируемого размещения линейных объектов отсутствуют.
 2. Территории общего пользования, определяющие границы красных линий, отсутствуют

Имя	Кол-во	Лист	№Фон	Подпись	Дата
Разработчик	51				
Проверен	52				
Должность					


Раздел 1. Проект планировки территории
Графическая часть

Чертеж границ зон планируемого размещения линейных объектов
М 1:2 000

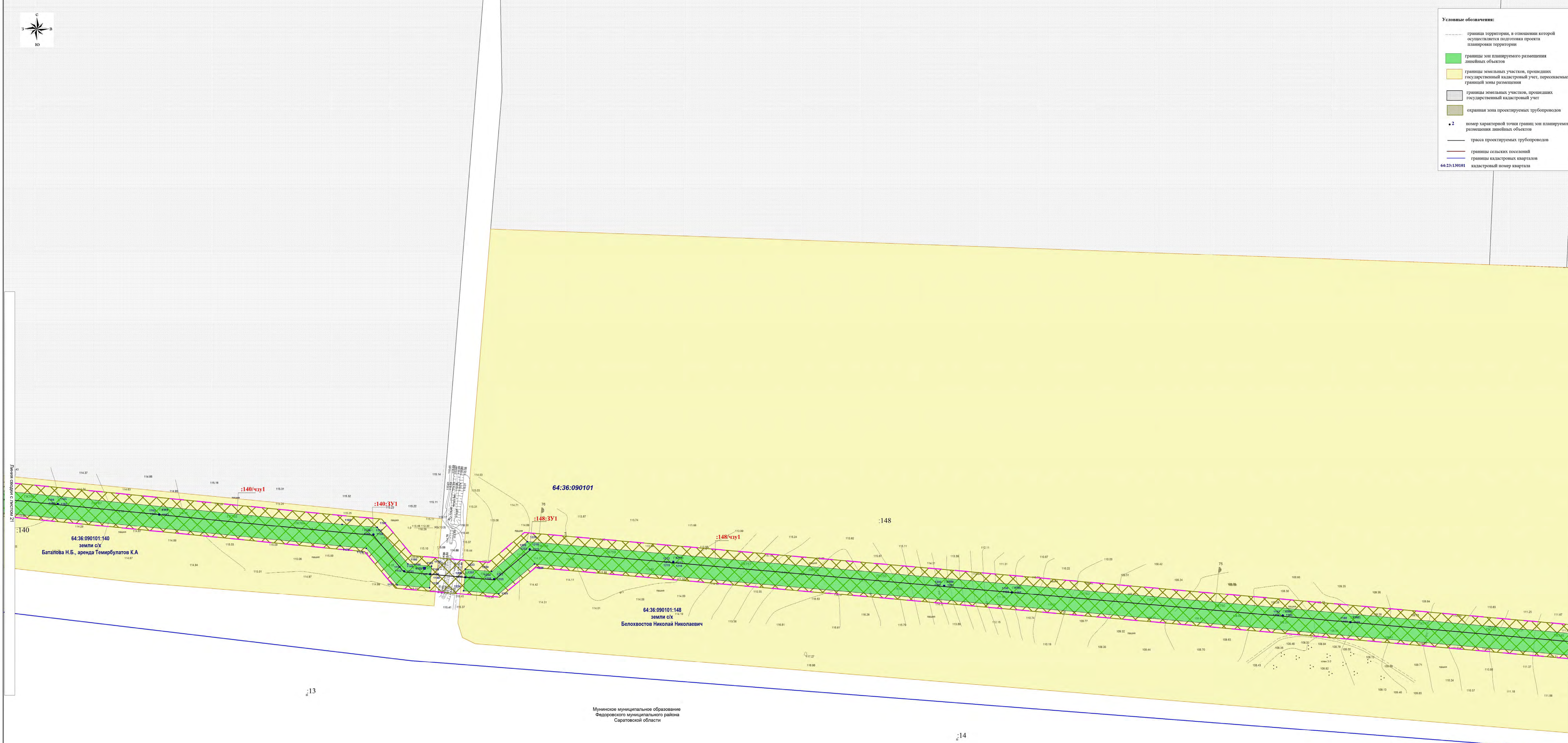
Лист 21 из 54

ОНИКС
Формат А0

Муниципальное образование Моршанское муниципального района Саратовской области
Муниципальное образование Федоровское муниципального района Саратовской области
Муниципальное образование Моршанское муниципального района Саратовской области
Муниципальное образование Федоровское муниципального района Саратовской области
Муниципальное образование Моршанское муниципального района Саратовской области
Муниципальное образование Федоровское муниципального района Саратовской области




- Условные обозначения:**
- граница территории, в отношении которой осуществляется подготовка проекта планировки территории
 - границы зон планируемого размещения линейных объектов
 - границы земельных участков, прошедших государственный кадастровый учет, пересекаемые границей зоны размещения
 - границы земельных участков, прошедших государственный кадастровый учет
 - охранная зона проектируемых трубопроводов
 - номер характерной точки границ зон планируемого размещения линейных объектов
 - трасса проектируемых трубопроводов
 - границы сельских поселений
 - границы кадастровых кварталов
 - кадастровый номер квартала



Муниципальное образование
Федоровского муниципального района
Саратовской области

Схема расположения листов



- Примечание:**
1. Границы зон планируемого размещения линейных объектов, подлежащих переносу (перестроению) из зон планируемого размещения линейных объектов отсутствуют.
 2. Территория общего пользования, определяющие границы красных линий, отсутствуют.


Изм.	Кол.уч.	Лист	№Фон	Подпись	Дата
Разрб		Филиппова			
Проверил		Долганова			

Этап	Лист	Листов
П	22	54

Чертеж границ зон планируемого размещения линейных объектов
М 1:2 000

ОНИКС
Формат А4

Муниципальное образование «Федоровский район» Саратовской области
Муниципальное образование «Федоровский район» Саратовской области
Муниципальное образование «Федоровский район» Саратовской области
Муниципальное образование «Федоровский район» Саратовской области



- Условные обозначения:**
- граница территории, в отношении которой осуществляется подготовка проекта планировки территории
 - границы зон планируемого размещения линейных объектов
 - границы земельных участков, прошедших государственный кадастровый учет, пересекаемые границей зоны размещения
 - границы земельных участков, прошедших государственный кадастровый учет
 - охранный зона проектируемых трубопроводов
 - 2 — номер характерной точки границ зон планируемого размещения линейных объектов
 - трасса проектируемых трубопроводов
 - границы сельских поселений
 - границы кадастровых кварталов
 - кадастровый номер квартала



Линейный объект с кадастровым № 23

Линейный объект с кадастровым № 23

Муниципальное образование Федоровского муниципального района Саратовской области

Схема расположения листов



- Примечания:**
- Границы зон планируемого размещения линейных объектов, подлежащих переносу (перестроению) из зон планируемого размещения линейных объектов отсутствуют.
 - Территории общего пользования, определяющие границы красных линий, отсутствуют.

Имя	Кол-во	Лист	№Фон	Подпись	Дата
Разработчик	Филиппова				
Проверил	Должников				

Муниципальное образование Федоровского муниципального района Саратовской области
 "Областное государственное учреждение "Саратовский филиал областного центра по развитию жилищного строительства"
 "Саратовский филиал областного центра по развитию жилищного строительства"
 Муниципальное образование Федоровского муниципального района Саратовской области
 Саратовский район, Федоровский район, Гавриловский район, Давыдовский район.

Раздел 1. Проект планировки территории
 Графическая часть

Чертеж границ зон планируемого размещения линейных объектов
 М 1:2 000

Формат А4



- Условные обозначения:**
- граница территории, в отношении которой осуществляется подготовка проекта планировки территории
 - границы зон планируемого размещения линейных объектов
 - границы земельных участков, прошедших государственной кадастровый учет, пересекаемые границей зоны размещения
 - границы земельных участков, прошедших государственной кадастровый учет
 - охранный зона проектируемых трубопроводов
 - номер характерной точки границ зон планируемого размещения линейных объектов
 - трасса проектируемых трубопроводов
 - границы сельских поселений
 - границы кадастровых кварталов
 - кадастровый номер квартала

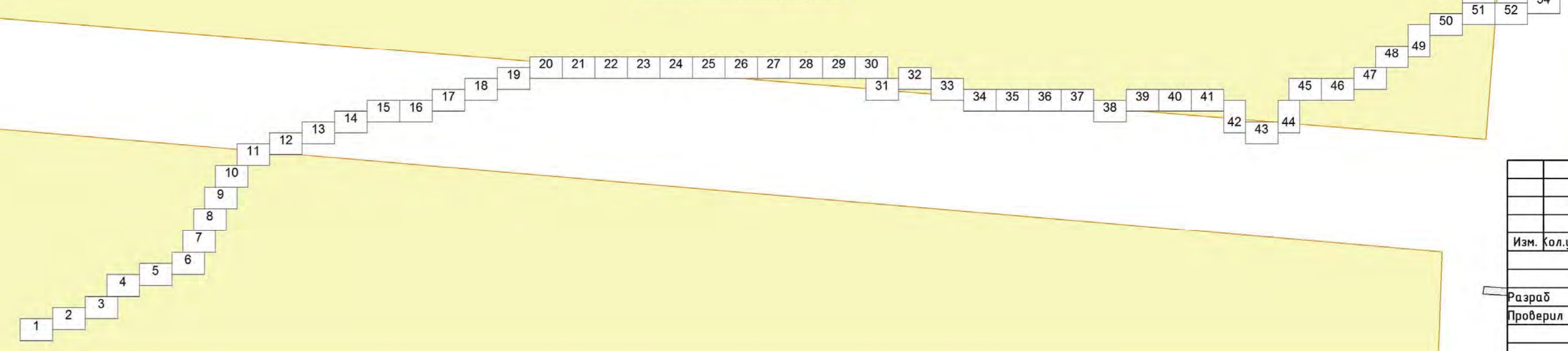


Муниципальное образование
Федоровского муниципального района
Саратовской области

64:36:090101:168
земли с/х
Белоховостов Николай Николаевич

64:36:090101:134
земли с/х. ОДС 6 собственников,
в аренде Белоховостов Н.Н.

Схема расположения листов



- Примечание:**
1. Границы зон планируемого размещения линейных объектов, подлежащих переносу (перестройке) из зон планируемого размещения линейных объектов отсутствуют.
 2. Территории общего пользования, определяющие границы красных линий, отсутствуют.

Им. Кол-ч. Лист №Фон. Подпись. Дата.		Этап. Лист. Листов.	
Разреш.	Филиппов	П	24 / 54
Проверил.	Долганов	Чертеж границ зон планируемого размещения линейных объектов № 12 000	
Муниципальное образование: "Федоровский муниципальный район" Саратовской области. Район: Федоровский район. Муниципальное образование: "Федоровский муниципальный район" Саратовской области. Район: Федоровский район. Муниципальное образование: "Федоровский муниципальный район" Саратовской области. Район: Федоровский район.			



- Условные обозначения:**
- граница территории, в отношении которой осуществляется подготовка проекта планировки территории
 - граница зон планируемого размещения линейных объектов
 - границы земельных участков, прошедших государственный кадастровый учет, пересекаемые границей зоны размещения
 - границы земельных участков, прошедших государственный кадастровый учет
 - охранная зона проектируемых трубопроводов
 - номер характерной точки границы зон планируемого размещения линейных объектов
 - трасса проектируемых трубопроводов
 - границы сельских поселений
 - границы кадастровых кварталов
 - кадастровый номер квартала



Муниципальное образование
Федоровского муниципального района
Саратовской области

64:36:090101:136
земли с/х. Абонин А.А., Белохвостов Н.Н.
в аренде Белохвостой Н.Н.

64:36:090101:135
земли с/х
ОДС 6 собственников, в аренде Белохвостов Н.Н.

64:36:090101:134
земли с/х. ОДС 6 собственников,
в аренде Белохвостов Н.Н.

64:36:090101:134
земли с/х. ОДС 6 собственников,
в аренде Белохвостов Н.Н.

64:36:090102

Схема расположения листов



- Примечания:**
- Границы зон планируемого размещения линейных объектов, подлежащих переносу (перестроению) из зон планируемого размещения линейных объектов отсутствуют.
 - Территории общего пользования, определяющие границы красных линий, отсутствуют

Имя	Кол-во	Лист	№Фон	Подпись	Дата
Разработчик	Филиппова				
Проверил	Долганов				

Раздел 1. Проект планировки территории
Графическая часть

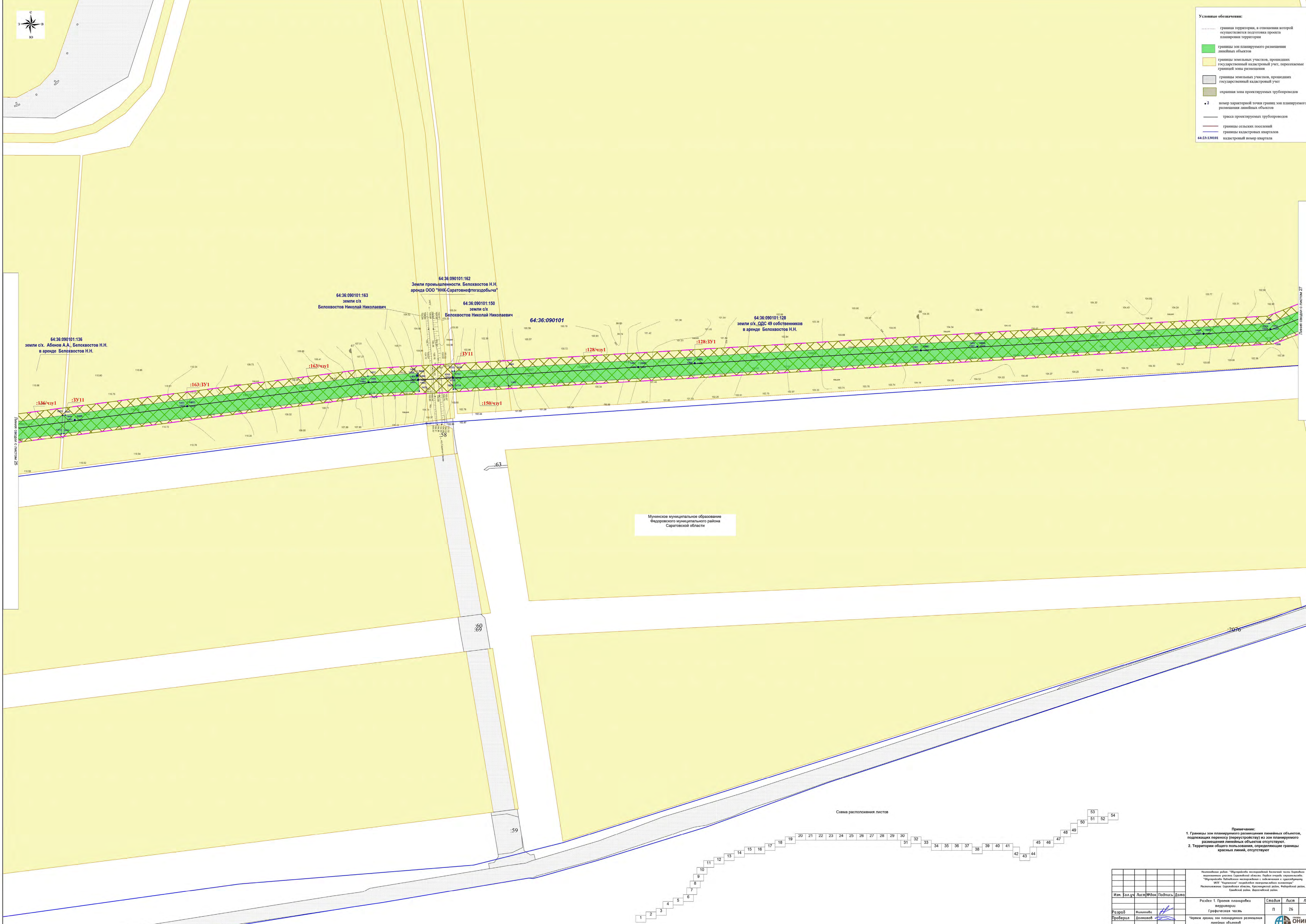
Чертеж границ зон планируемого размещения линейных объектов
№ 12 000

Итого листов: 54
Лист: 25

ОНИКС
Формат А0

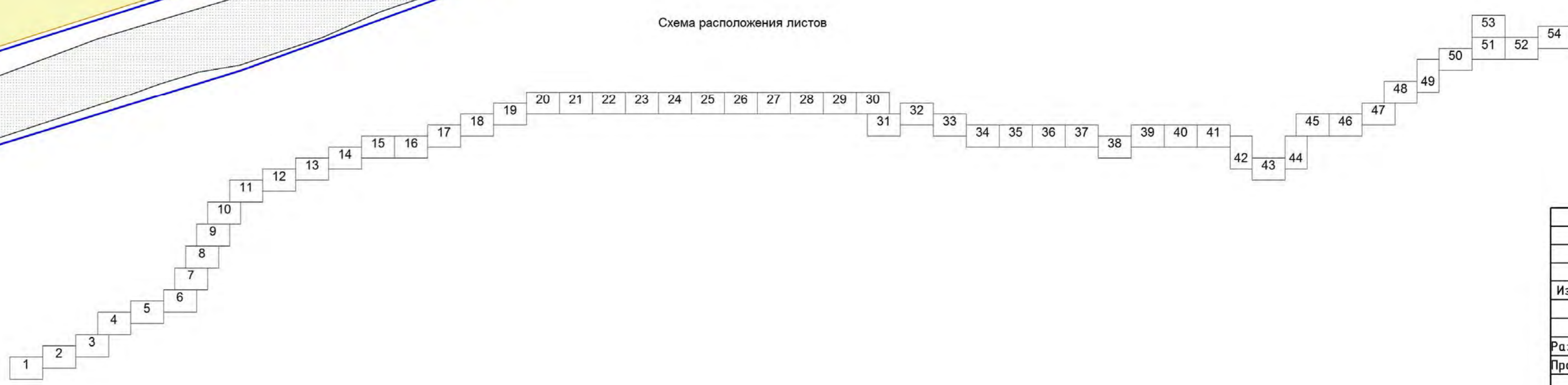


- Условные обозначения:**
- граница территории, в отношении которой осуществляется подготовка проекта планировки территории
 - граница зон планируемого размещения линейных объектов
 - границы земельных участков, прошедших государственной кадастровый учет, пересекаемые границей зоны размещения
 - границы земельных участков, прошедших государственной кадастровый учет
 - охранная зона проектируемых трубопроводов
 - номер характерной точки границ зон планируемого размещения линейных объектов
 - трасса проектируемых трубопроводов
 - границы сельских поселений
 - границы кадастровых кварталов



Муниципальное образование
Федоровского муниципального района
Саратовской области

Схема расположения листов

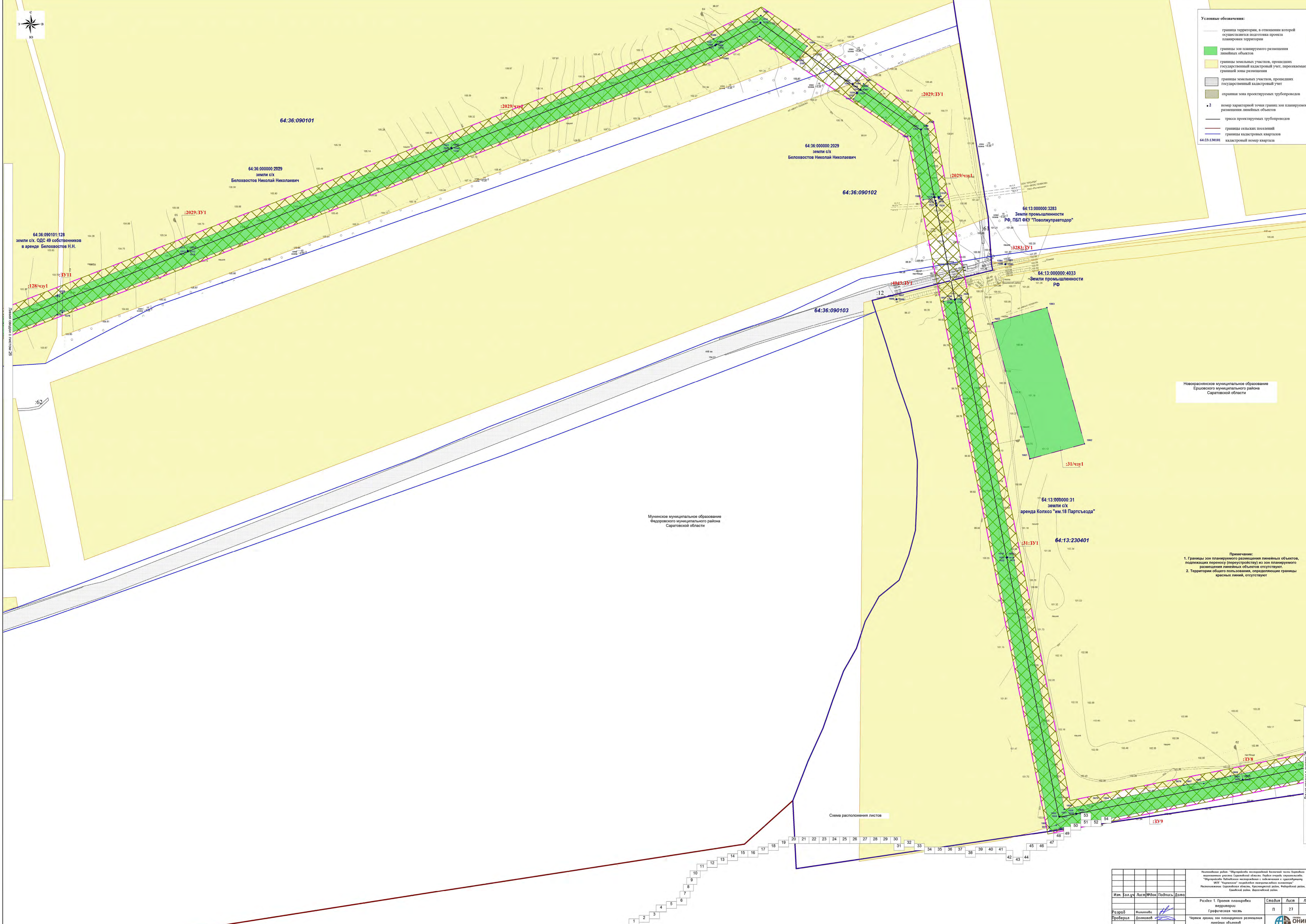


- Примечание:**
- Границы зон планируемого размещения линейных объектов, подлежащих переносу (внесудейному) на зон планируемого размещения линейных объектов отсутствуют;
 - Территории общего пользования, определяющие границы красных линий, отсутствуют;

Изм.	Кол-во	Лист	№Фон	Подпись	Дата	Этап	Лист	Листов
Разреш	1	1				Раздел 1. Проект планировки территории	26	54
Проверил						Графическая часть		
						Чертеж границ зон планируемого размещения линейных объектов		
							М 1:2 000	
							ОНИКС	
							Формат А0	




- Условные обозначения:**
- граница территории, в отношении которой осуществляется подготовка проекта планировки территории
 - границы зон планируемого размещения линейных объектов
 - границы земельных участков, прошедших государственной кадастровый учет, пересекаемые границей зоны размещения
 - границы земельных участков, прошедших государственной кадастровый учет
 - охранная зона проектируемых трубопроводов
 - 2 — номер характерной точки границ зон планируемого размещения линейных объектов
 - трасса проектируемых трубопроводов
 - границы сельских поселений
 - границы кадастровых кварталов
 - кадастровый номер квартала



Новокрасненское муниципальное образование
Ершовского муниципального района
Саратовской области

Муниципальное образование
Федоровского муниципального района
Саратовской области

Примечание:
1. Границы зон планируемого размещения линейных объектов, подлежащих переносу (реконструкции) из зон планируемого размещения линейных объектов отсутствуют.
2. Территории общего пользования, определяющие границы красных линий, отсутствуют.



Имя	Кол-во	Лист	Формат	Подпись	Дата
Разработчик	1	27	А4		
Проверен	1	27	А4		

Имя	Кол-во	Лист	Формат	Подпись	Дата
Разработчик	1	27	А4		
Проверен	1	27	А4		

Имя	Кол-во	Лист	Формат	Подпись	Дата
Разработчик	1	27	А4		
Проверен	1	27	А4		

Муниципальное образование: "Новокрасненское муниципальное образование Ершовского муниципального района Саратовской области"
Муниципальное образование: "Федоровское муниципальное образование Ершовского муниципального района Саратовской области"
Муниципальное образование: "Ершовское муниципальное образование Ершовского муниципального района Саратовской области"
Муниципальное образование: "Вознесенский район Саратовской области"

Раздел 1. Проект планировки территории
Графическая часть
Чертеж границ зон планируемого размещения линейных объектов
М 1:2 000

ОНИКС
Формат А4

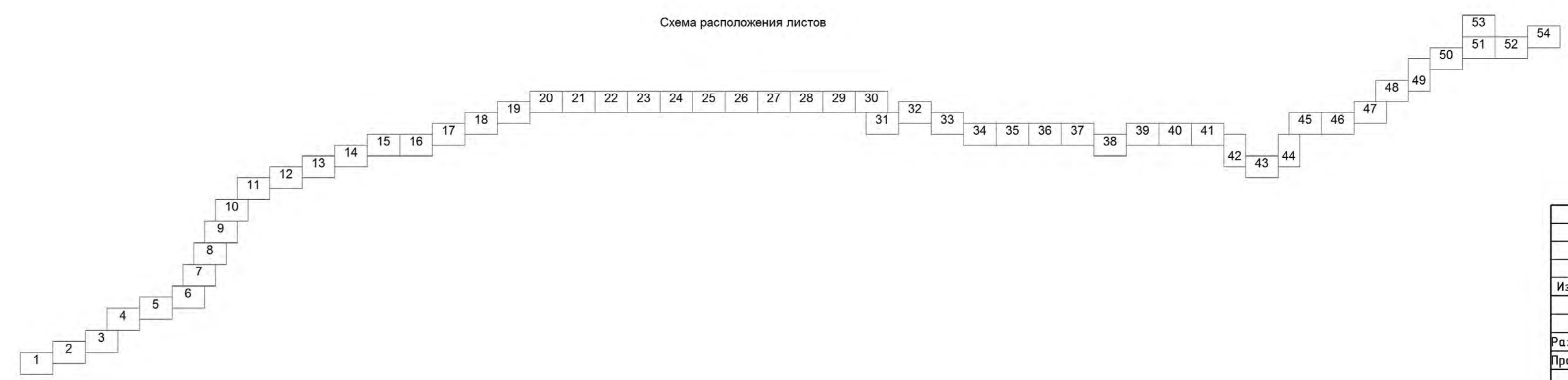


- Условные обозначения:**
- граница территории, в отношении которой осуществляется подготовка проекта планировки территории
 - границы зон планируемого размещения линейных объектов
 - границы земельных участков, прошедших государственный кадастровый учет, пересекаемые границей зоны размещения
 - границы земельных участков, прошедших государственный кадастровый учет
 - оградная зона проектируемых трубопроводов
 - 2 номер характерной точки границы зон планируемого размещения линейных объектов
 - трасса проектируемых трубопроводов
 - границы сельских поселений
 - границы кадастровых кварталов
 - кадастровый номер квартала

Новокарасинское муниципальное образование
Ершовского муниципального района
Саратовской области



Схема расположения листов

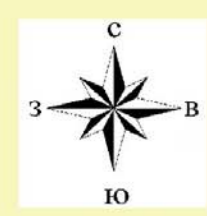


- Примечание:**
1. Границы зон планируемого размещения линейных объектов, подлежащих переносу (перустройству) из зон планируемого размещения линейных объектов отсутствуют.
 2. Территории общего пользования, определяющие границы красных линий, отсутствуют.

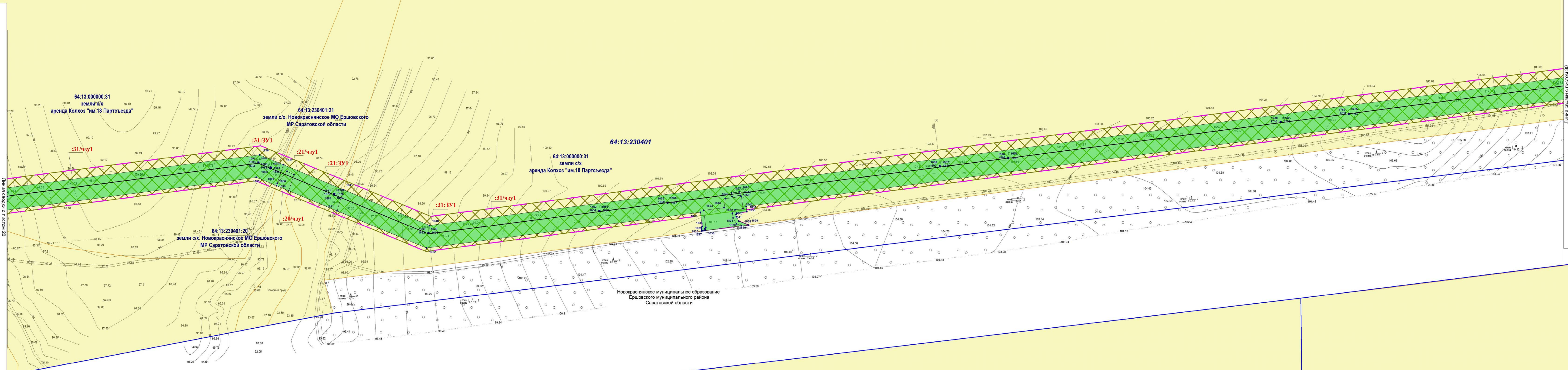
Имя	Кол-во	Лист	Форм	Подпись	Дата	Статус	Лист	Листов
Разработчик	1	28	А4			Графическая часть	28	54
Проверен	1	28	А4			Чертеж границ зон планируемого размещения линейных объектов	28	54

Масштаб: 1:2 000

ОНИКС
Формат А4



- Условные обозначения:**
- граница территории, в отношении которой осуществляется подготовка проекта планировки территории
 - границы зон планируемого размещения линейных объектов
 - границы земельных участков, прошедших государственный кадастровый учет, пересекаемые границей зоны размещения
 - границы земельных участков, прошедших государственный кадастровый учет
 - охранная зона проектируемых трубопроводов
 - 2 номер характерной точки границ зон планируемого размещения линейных объектов
 - трасса проектируемых трубопроводов
 - граница сельских поселений
 - границы кадастровых кварталов
 - 64:23:130101 кадастровый номер квартала



ОБЪЕКТЫ С/Х И ПРОМЫШЛЕННОСТИ

Дорога общего пользования

Схема расположения листов



Примечание:
 1. Границы зон планируемого размещения линейных объектов, подлежащих переносу (перестройке) из зон планируемого размещения линейных объектов отсутствуют.
 2. Территории общего пользования, определяющие границы красных линий, отсутствуют

Имя	Кол-во	Лист	№ Док	Подпись	Дата
Разработчик	1	29			
Проверен	1	29			

Исполнитель: **ОНИКС**
 ООО "ОНИКС" - проектно-конструкторское бюро
 Саратовская область, Энгельсский район, м.п. "Энгельс"
 Саратовская область, Энгельсский район, м.п. "Энгельс"

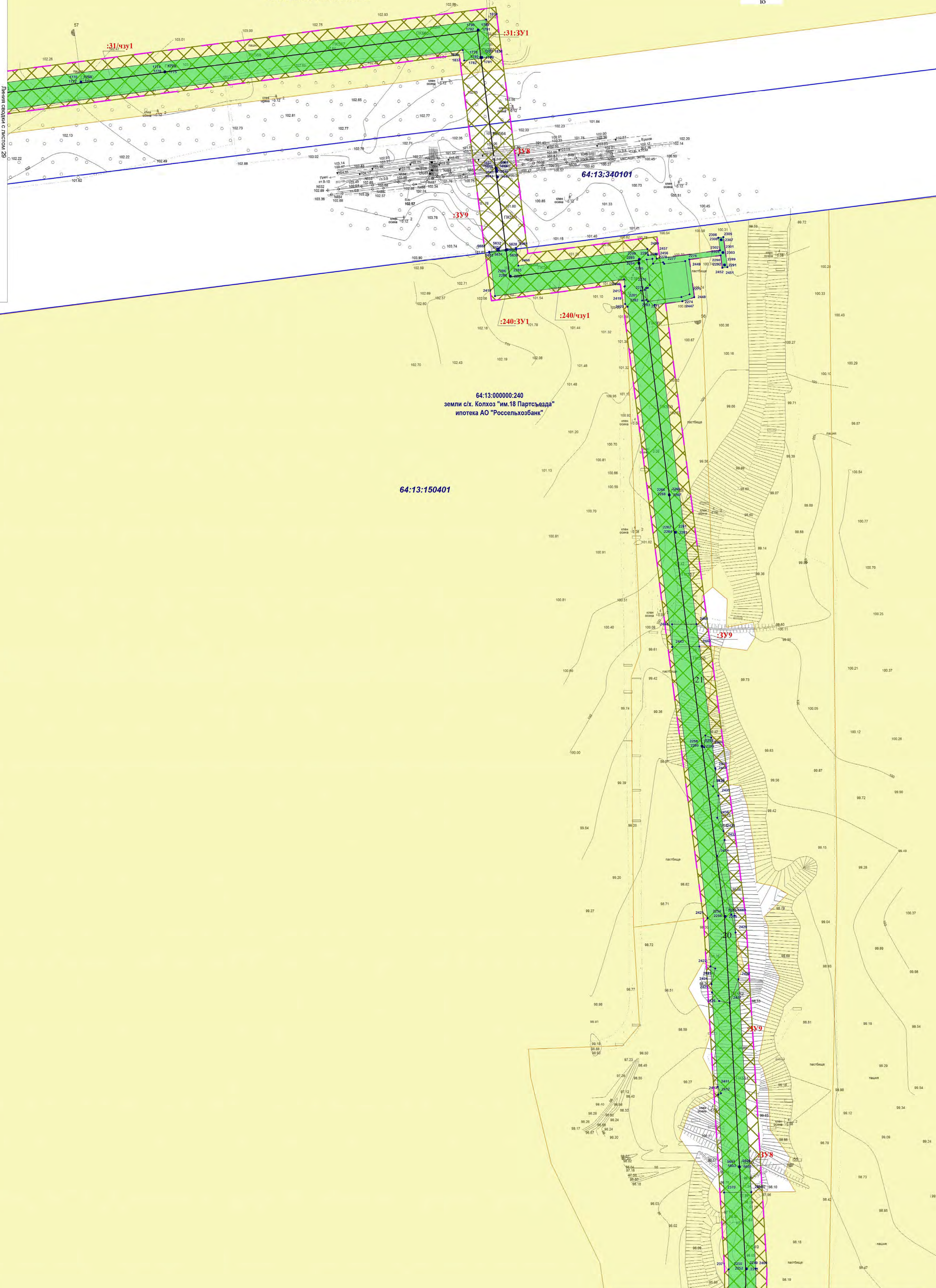
Раздел 1. Проект планировки территории
 Графическая часть
 Чертеж границ зон планируемого размещения линейных объектов
 М 1:2 000

Лист 29 из 54
 Формат А0

64:13:230401

64:13:000000:31

земли с/х
аренда Колхоз "им.18 Паргъеда"



- Условные обозначения:**
- граница территории, в отношении которой осуществляется зонирование проекции планировки территории
 - границы зон планируемого размещения линейных объектов
 - границы земельных участков, прошедших государственный кадастровый учет, пересекаемые границей зоны размещения
 - границы земельных участков, прошедших государственный кадастровый учет
 - оградная зона проектируемых трубопроводов
 - 2 — номер характерной точки границ зон планируемого размещения линейных объектов
 - трасса проектируемых трубопроводов
 - границы сельских поселений
 - границы кадастровых кварталов
 - 64:23:130101 — кадастровый номер квартала

64:13:150401

64:13:000000:240
земли с/х. Колхоз "им.18 Паргъеда"
ипотека АО "Россельхозбанк"

Новгородское муниципальное образование
Ершовского муниципального района
Саратовской области

- Примечание:**
1. Границы зон планируемого размещения линейных объектов, подлежащих переносу (перестроению) из зон планируемого размещения линейных объектов отсутствуют.
 2. Территории общего пользования, определяющие границы красных линий, отсутствуют.

Схема расположения листов



Линия сводки с листом 31

Имя	Кол-во	Лист	№Фон	Подпись	Дата
Разработчик	1	30			
Проверенный	1	30			

Раздел 1. Проект планировки территории
Графическая часть

Чертеж границ зон планируемого размещения линейных объектов
М 1:2 000

Этап Лист Листов
П 30 54

ОНИКС
ОБЩЕСТВО С ОГРАНИЧЕННОЙ ОТВЕТСТВЕННОСТЬЮ

Формат А4



64:13:000000:240
земли с/х. Колхоз "им.18 Партсъезда"
ипотека АО "Россельхозбанк"

:240:33/1

:240:ч/з/1

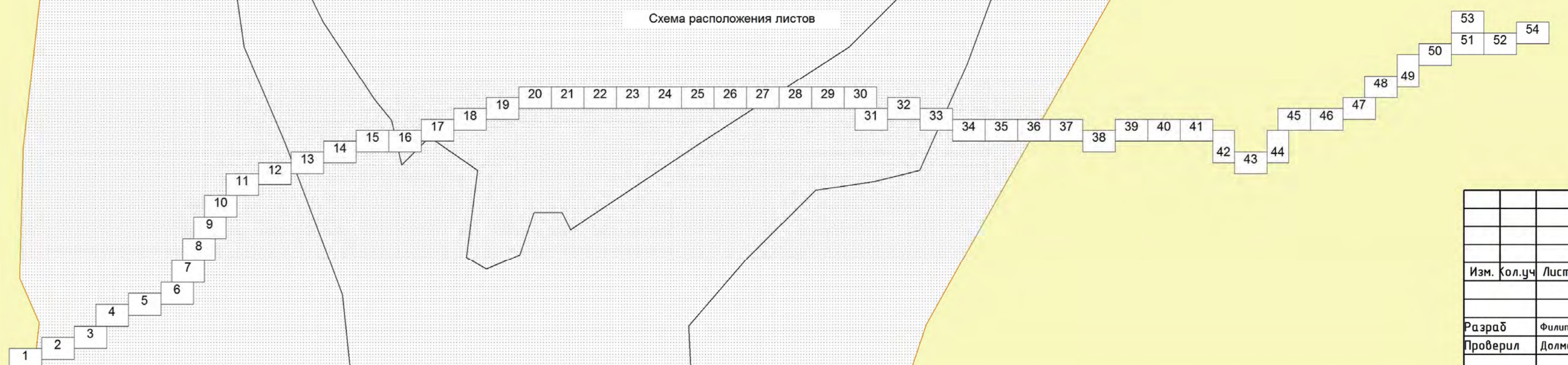
64:13:150401

Новоросинское муниципальное образование
Ершовского муниципального района
Саратовской области

- Условные обозначения:
- граница территории, в отношении которой осуществляется подготовка проекта планировки территории
 - границы зон планируемого размещения линейных объектов
 - границы земельных участков, прошедших государственный кадастровый учет, пересекаемые границей зоны размещения
 - границы земельных участков, прошедших государственный кадастровый учет
 - охранная зона проектируемых трубопроводов
 - 2 номер характерной точки границы зон планируемого размещения линейных объектов
 - трасса проектируемых трубопроводов
 - границы сельских поселений
 - границы кадастровых кварталов
 - кадастровый номер квартала

:5

Схема расположения листов



Примечание:

- Границы зон планируемого размещения линейных объектов, подлежащих переносу (реустройству) из зон планируемого размещения линейных объектов отсутствуют.
- Территории общего пользования, определяющие границы красных линий, отсутствуют.

Имя	Кол-во	Лист	№Фон	Подпись	Дата	Этап	Лист	Листов
Разработчик	1	31				П	31	54
Проверен	1	31						

Раздел 1. Проект планировки территории
Графическая часть

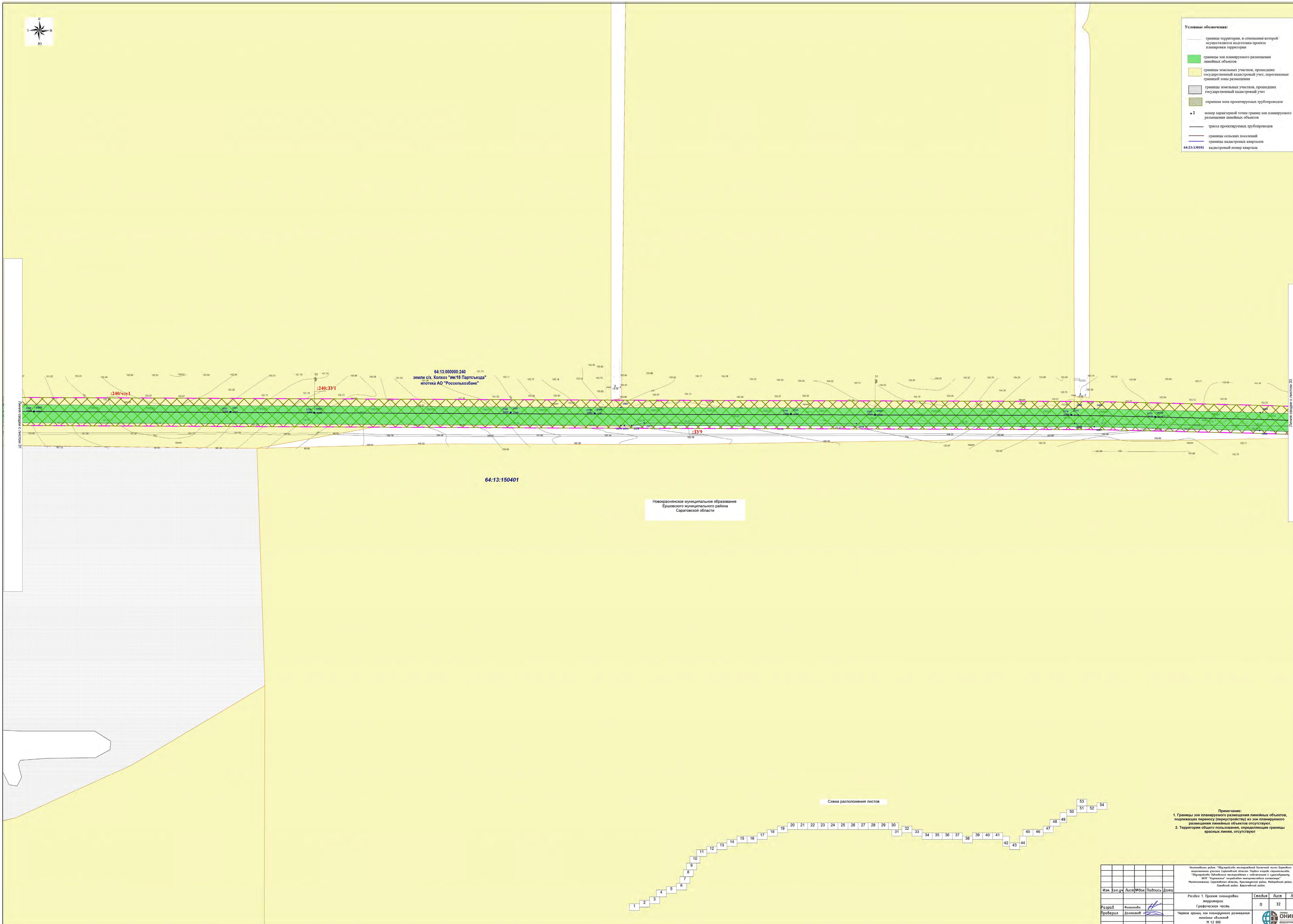
Чертеж границ зон планируемого размещения линейных объектов
М 1:2 000

ООО "ОНКС"
ОБЛАСТНОЕ КОМПЬЮТЕРНО-ИНЖЕНЕРНОЕ ПРЕДПРИЯТИЕ

Формат А4



- Условные обозначения:**
- граница территории, в отношении которой осуществляется подготовка проекта планировки территории
 - границы зон планируемого размещения линейных объектов
 - границы земельных участков, прошедших государственный кадастровый учет, пересекаемые границей зоны размещения
 - границы земельных участков, прошедших государственный кадастровый учет
 - охранная зона проектируемых трубопроводов
 - 2 — номер характерной точки границ зон планируемого размещения линейных объектов
 - трасса проектируемых трубопроводов
 - границы сельских поселений
 - границы кадастровых кварталов
 - кадастровый номер квартала



Примечание:
 1. Границы зон планируемого размещения линейных объектов, подлежащих переносу (перустройству) из зон планируемого размещения линейных объектов отсутствуют.
 2. Территории общего пользования, определяющие границы красных линий, отсутствуют.


Имя	Кол-во	Лист	№Фон	Подпись	Дата	Этап	Лист	Листов
Разработчик	1	32				П	32	54
Проверен	1	32				Г	32	54

Раздел 1. Проект планировки территории
 Графическая часть
 Чертеж границ зон планируемого размещения линейных объектов
 М 1:2 000

Новокрасинский район: "Образование муниципального образования Новокрасинский район Саратовской области" (образован 15.05.2013 г.)
 Ершовский район: "Образование муниципального образования Ершовский район Саратовской области" (образован 15.05.2013 г.)
 Саратовская область: "Образование Саратовской области" (образован 15.05.2013 г.)

ОНКС
 Саратовская область
 Новокрасинский район

Формат А4



:26

Длина оврага с отметкой 32

64:13:000000:240
земли с/х. Колхоз "им.18 Партьсъзда"
ипотека АО "Россельхозбанк"

64:13:150401

Новоархангельское муниципальное образование
Ершовского муниципального района
Саратовской области

:15

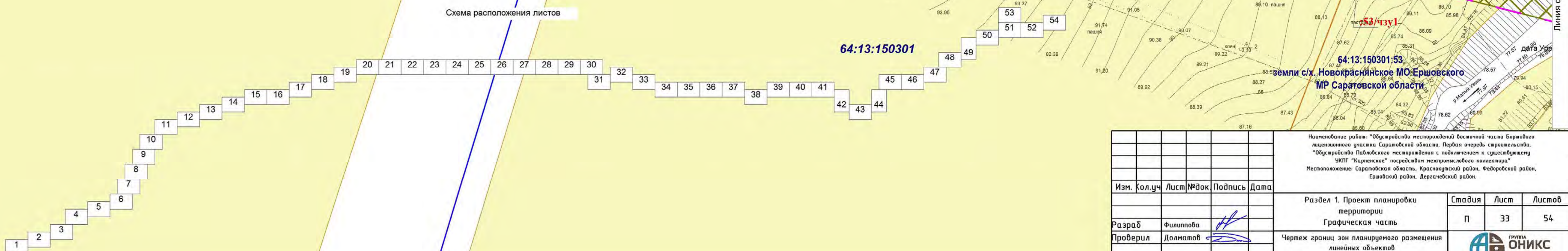
64:13:000000:240
земли с/х. Колхоз "им.18 Партьсъзда"
ипотека АО "Россельхозбанк"

64:13:150301

- Условные обозначения:
- граница территории, в отношении которой осуществляется подготовка проекта планировки территории
 - границы зон планируемого размещения линейных объектов
 - границы земельных участков, прошедших государственный кадастровый учет, пересекаемые границей зоны размещения
 - границы земельных участков, прошедших государственный кадастровый учет
 - охранная зона проектируемых трубопроводов
 - 2 номер характерной точки границы зон планируемого размещения линейных объектов
 - трасса проектируемых трубопроводов
 - границы сельских поселений
 - границы кадастровых кварталов
 - 64:25:10101 кадастровый номер квартала

- Примечание:
- Границы зон планируемого размещения линейных объектов, подлежащих переносу (реконструкции) из зон планируемого размещения линейных объектов отсутствуют.
 - Территории общего пользования, определяющие границы красных линий, отсутствуют.

Схема расположения листов



Имя	Кол-во	Лист	ИФон	Подпись	Дата	Этап	Лист	Листов
Разработчик	1	54				П	33	54
Проверен	1	54						

Раздел 1. Проект планировки территории
Графическая часть

Чертеж границ зон планируемого размещения линейных объектов
М 1:2 000

ОНИКС
Формат А0



- Условные обозначения:**
- граница территории, в отношении которой осуществляется подготовка проекта планировки территории
 - границы зон планируемого размещения линейных объектов
 - границы земельных участков, прошедших государственный кадастровый учет, пересекаемые границей зоны размещения
 - границы земельных участков, прошедших государственный кадастровый учет
 - охранные зоны проектируемых трубопроводов
 - 2 — номер характерной точки границ зон планируемого размещения линейных объектов
 - трасса проектируемых трубопроводов
 - границы соседских владений
 - границы кадастровых кварталов
 - 64:23:130101 — кадастровый номер квартала

Новоиринское муниципальное образование
Ершовского муниципального района
Саратовской области

64:13:150110

240:3V1

240:чзУ1

64:13:00000:240
земли с/х. Колхоз "им.18 Партияеда"
ипотека АО "Россельхозбанк"

64:13:150301

Схема расположения листов



- Примечание:**
1. Границы зон планируемого размещения линейных объектов, подпадающих переносу (перестроению) из зон планируемого размещения линейных объектов отсутствуют.
 2. Территории общего пользования, определяющие границы красных линий, отсутствуют

Имя	Кол-во	Лист	№Фон	Подпись	Дата	Этап	Лист	Листов
Разработчик	1	1				П	34	54
Проверил	1	1						

Новоиринское муниципальное образование Ершовского муниципального района Саратовской области
Муниципальное предприятие «Иринец» с/х-производство с/х-предприятие
ООО "Иринец" с/х-производство с/х-предприятие
Муниципальное предприятие "Саратовская область" с/х-производство с/х-предприятие
Саратовская область, Ершовский район, Новоиринское муниципальное образование, Дачный район, Дачный район.

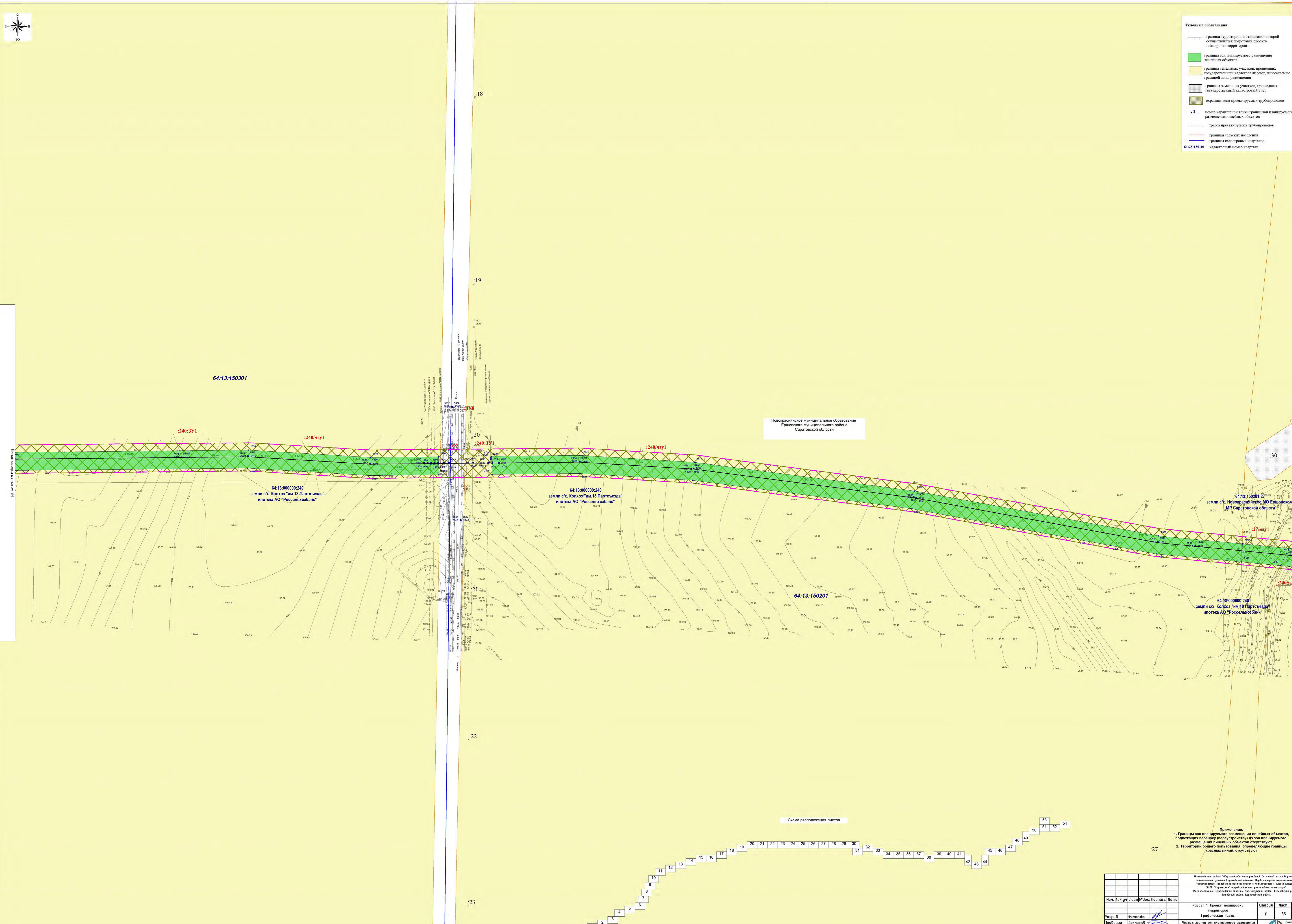
Раздел 1. Проект планировки территории
Графическая часть

Чертеж границ зон планируемого размещения линейных объектов
М 1:2 000

Формат А4



- Условные обозначения:**
- граница территории, в отношении которой осуществляется подготовка проекта планировки территории
 - границы зон планируемого размещения линейных объектов
 - границы земельных участков, прошедших государственный кадастровый учет, пересекаемые границей зоны размещения
 - границы земельных участков, прошедших государственный кадастровый учет
 - охранная зона проектируемых трубопроводов
 - 2** номер характерной точки границы зон планируемого размещения линейных объектов
 - трасса проектируемых трубопроводов
 - границы осевых поселений
 - границы кадастровых кварталов
 - кадастровый номер квартала



Новоарханское муниципальное образование
Ершовского муниципального района
Саратовской области

Линия раздела с листом 54

Линия раздела с листом 36

Схема расположения листов



:27

- Примечание:**
1. Границы зон планируемого размещения линейных объектов, подлежащих переводу (перестроению) из зон планируемого размещения линейных объектов отсутствуют.
 2. Территории общего пользования, определяющие границы красных линий, отсутствуют

Имя	Кол-во	Лист	№Фон	Подпись	Дата	Этап	Лист	Листов
Разработчик	1	35				П	35	54
Проверенный	1	35						

Исполнитель: ООО «ОНИКС»
Саратовская область, Новоарханское муниципальное образование, Ершовский район, Новоарханское муниципальное образование, Ершовский район, Саратовская область

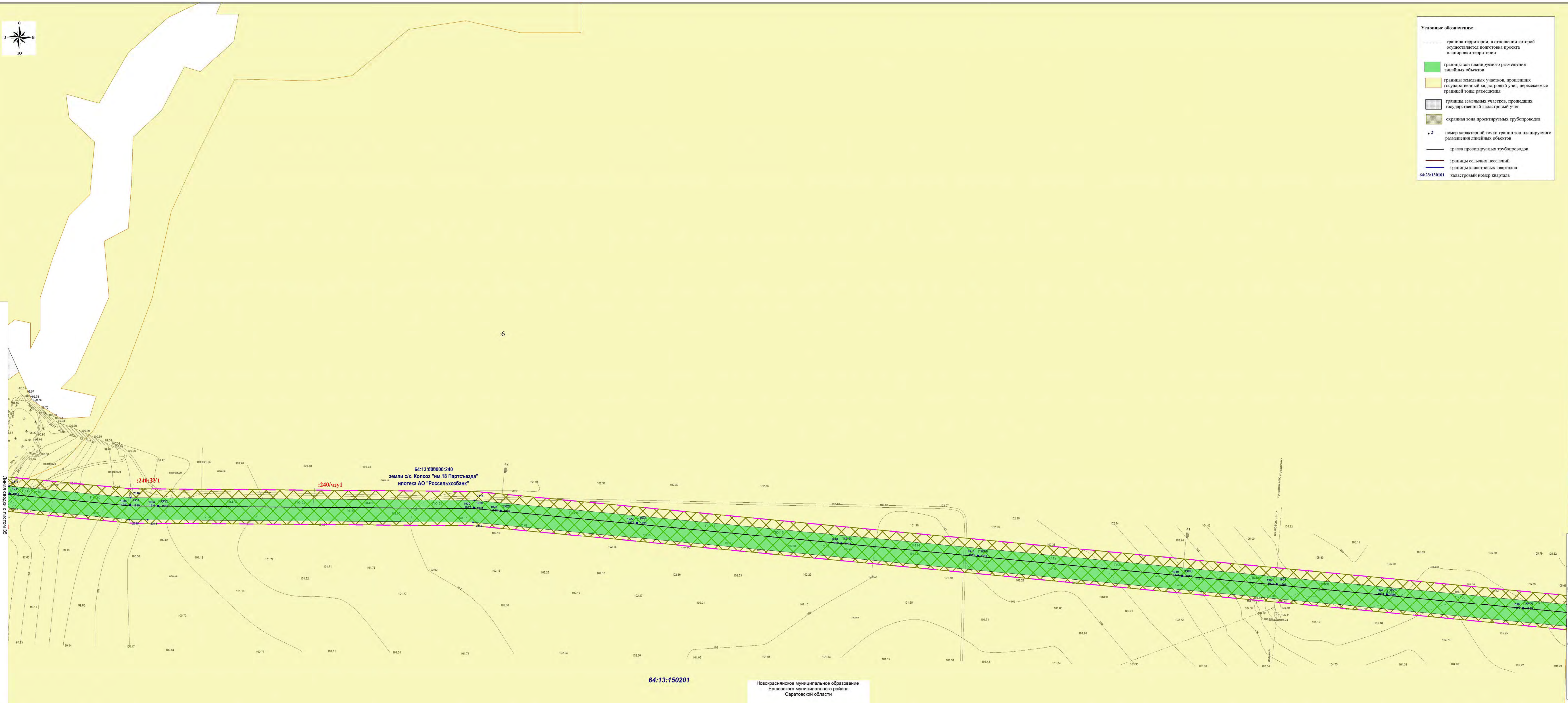
Раздел 1. Проект планировки территории
Графическая часть

Чертеж границ зон планируемого размещения линейных объектов
М 1:2 000

Формат А4



- Условные обозначения:**
- граница территории, в отношении которой осуществляется подготовка проекта планировки территории
 - границы зон планируемого размещения линейных объектов
 - границы земельных участков, прошедших государственный кадастровый учет, пересекаемые границей зоны размещения
 - границы земельных участков, прошедших государственный кадастровый учет
 - оградная зона проектируемых трубопроводов
 - 2 — номер характерной точки границы зон планируемого размещения линейных объектов
 - трасса проектируемых трубопроводов
 - границы сельских поселений
 - границы кадастровых кварталов
 - кадастровый номер квартала



64:13:150201
Новокраснинское муниципальное образование
Ершовского муниципального района
Саратовской области

Схема расположения листов



- Примечания:**
1. Границы зон планируемого размещения линейных объектов, подлежащих переносу (перестроению) из зон планируемого размещения линейных объектов отсутствуют.
 2. Территории общего пользования, определяющие границы красных линий, отсутствуют.

Имя	Кол-во	Лист	№Фон	Подпись	Дата
Разработчик	Филиппова				
Проверил	Долматов				

Раздел 1. Проект планировки территории		Лист	Листов
Графическая часть		П 36	54

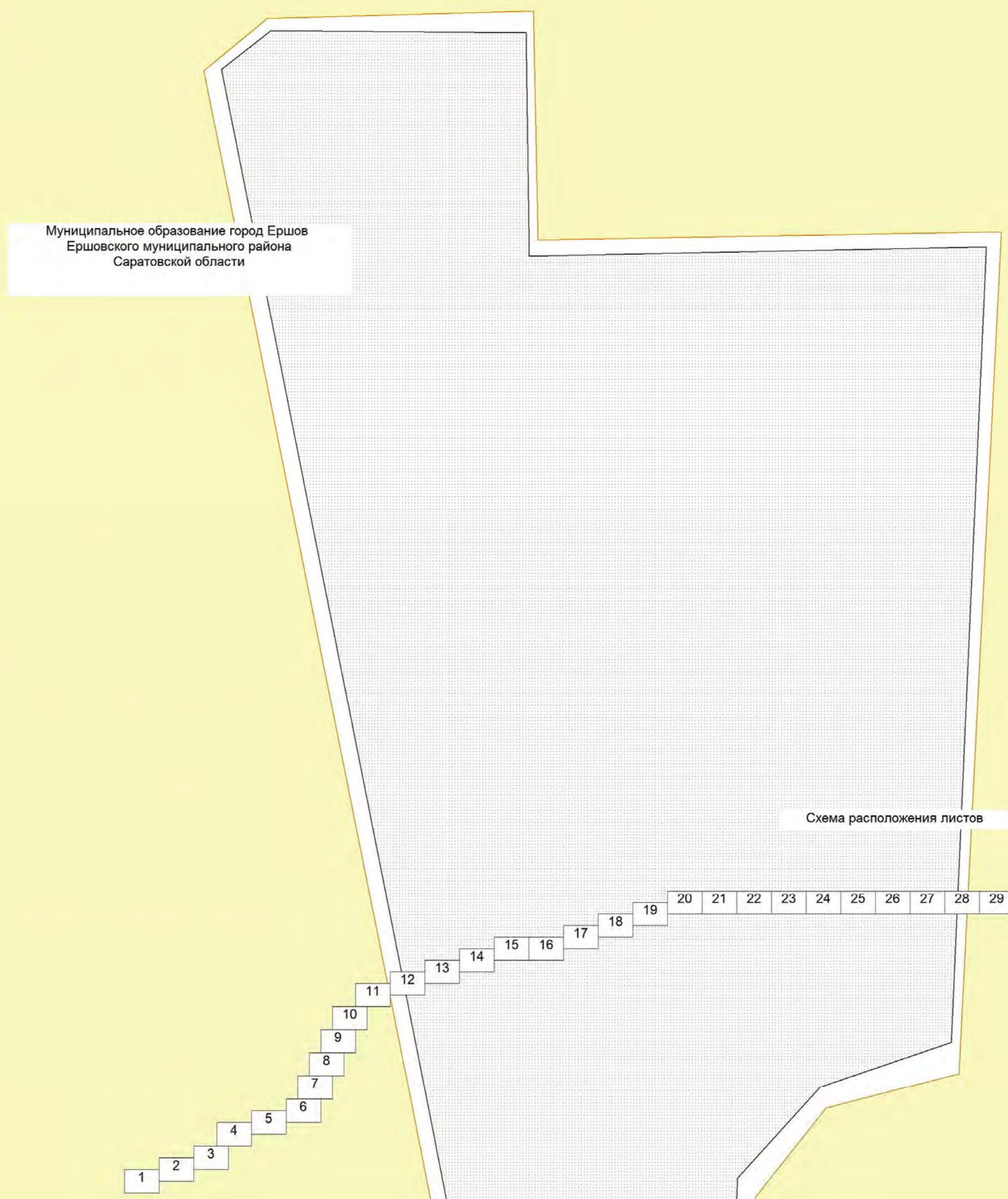
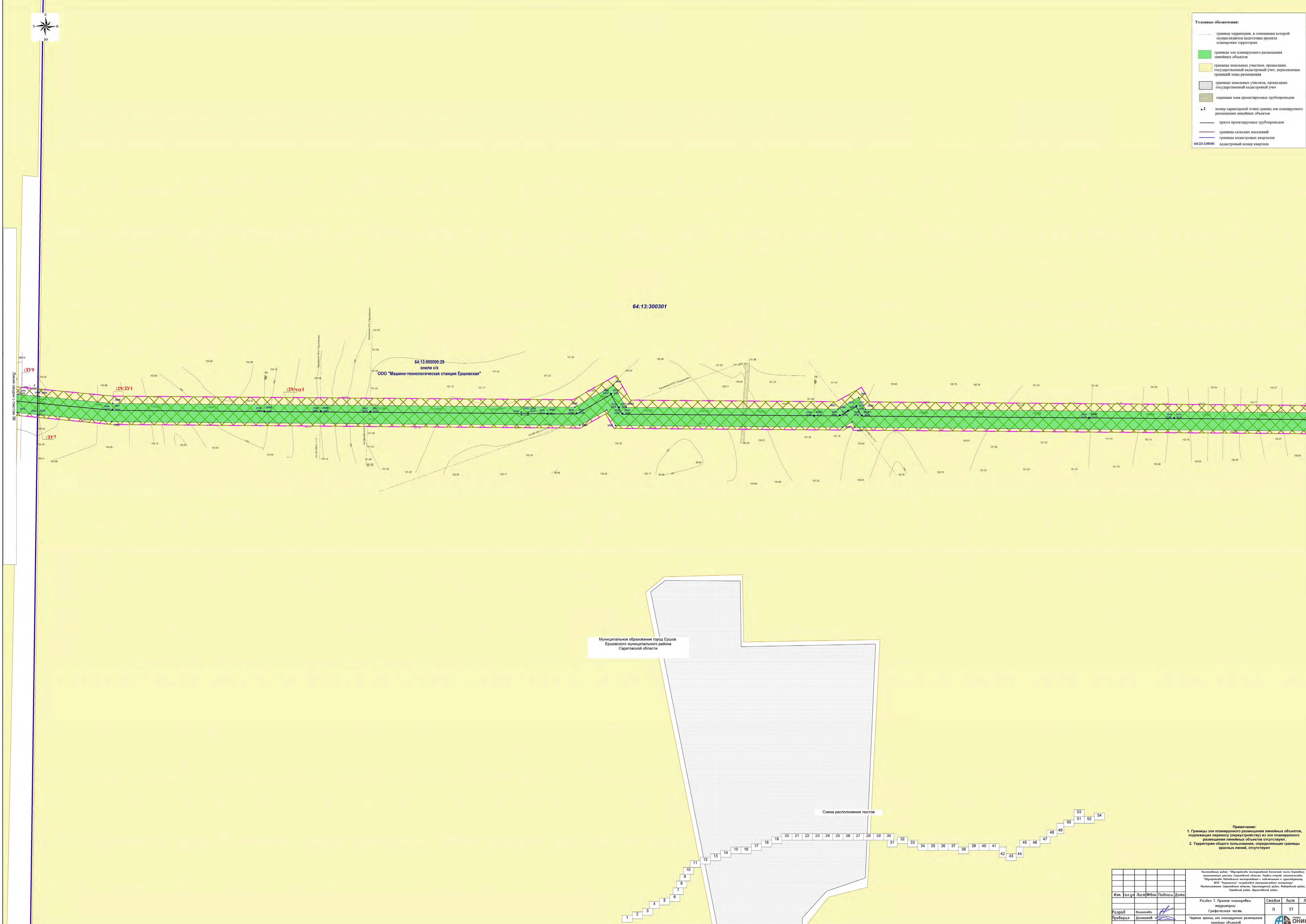
Чертеж границ зон планируемого размещения линейных объектов		№ 12 000
---	--	----------

 Федеральное государственное учреждение «Федеральный институт кадастра, картографии и геоинформатики»	Формат А4
--	-----------



Условные обозначения:

- граница территории, в отношении которой осуществляется подготовка проекта планировки территории
- границы зон планируемого размещения линейных объектов
- границы земельных участков, прошедших государственный кадастровый учет, пересекаемые границей зоны размещения
- границы земельных участков, прошедших государственный кадастровый учет
- охранный зона проектируемых трубопроводов
- 2 — номер характерной точки границ зон планируемого размещения линейных объектов
- трасса проектируемых трубопроводов
- границы сельских поселений
- границы кадастровых кварталов
- 64:02:130101 — кадастровый номер квартала



Примечание:
 1. Границы зон планируемого размещения линейных объектов, подлежащие переносу (переустroению) из зон планируемого размещения линейных объектов отсутствуют.
 2. Территории общего пользования, определяющие границы красных линий, отсутствуют

И.м.	Кол.ч.	Лист	№Фон	Подпись	Дата	Этап	Лист	Листов
Разработчик	Филиппова					П	37	54
Проверил	Долганов							

Муниципальное образование город Ершов Саратовской области

Раздел 1. Проект планировки территории

Графическая часть

Чертеж границ зон планируемого размещения линейных объектов

М 1:2 000

ОНИКС

Формат А4