ПРОЕКТМОСТОРЕКОНСТРУКЦИЯ

ООО "ИНСТИТУТ "ПРОЕКТМОСТОРЕКОНСТРУКЦИЯ"

Строительство автомобильной дороги «Комаровка-Асметовка» на участке км 4+550 – км 12+300 в Екатериновском и Петровском районах Саратовской области

ДОКУМЕНТАЦИЯ ПО ПЛАНИРОВКЕ ТЕРРИТОРИИ

Проект межевания территории

Книга 2
Материалы по обоснованию проекта межевания территории

03602000540210000047-ДПТ-ПМТ2

2022 г.

ПРОЕКТМОСТОРЕКОНСТРУКЦИЯ

ООО "ИНСТИТУТ "ПРОЕКТМОСТОРЕКОНСТРУКЦИЯ"

Строительство автомобильной дороги «Комаровка-Асметовка» на участке км 4+550 – км 12+300 в Екатериновском и Петровском районах Саратовской области

ДОКУМЕНТАЦИЯ ПО ПЛАНИРОВКЕ ТЕРРИТОРИИ

Проект межевания территории

Книга 2
Материалы по обоснованию проекта межевания территории

03602000540210000047-ДПТ-ПМТ2

Генеральный директор	В.Н. Морозов
Технический директор	О.А. Деревякин
Руководитель проекта	П.В. Шевляков

2022 г.

Содержание

		Стр.
	Содержание	2
	Состав проекта	3
Раздел 3	Материалы по обоснованию проекта межевания территории. Графическая часть	4
	Чертеж фактического использования территории	5
	Чертеж границ зон планируемого размещения линейных объектов, подлежащих реконструкции в связи с изменением их местоположения	11
Раздел 4	Материалы по обоснованию проекта межевания территории. Пояснительная записка	17
4.1	Обоснование определения местоположения границ образуемого земельного участка с учетом соблюдения требований к образуемым земельным участкам, в том числе к предельным (минимальным и (или) максимальным) размерам земельных участков	17
4.2	Обоснование способа образования земельного участка	17
4.3	Обоснование определения размеров образуемого земельного участка	18
4.4	Обоснование определения границ публичного сервитута, подлежащего установлению в соответствии с законодательством РФ	19
	Приложения	20

Согласовано

Взам. инв. №

Инв. № подл.

Подп. и дата

Инв. № подл.

Изм.	Кол.уч	Лист	№док	Подпись	Дата	036020005402100047-ДПТ-ПМТ2		
Разработал		Самошкина			30.12.22	Материалы по обоснованию проекта межевания	Стадия	Лист	Листов
Рук. пр.		Шевляков			30.12.22		П	2	

ПРОЕКТ МОСТОРЕКОНСТРУКЦИЯ

СОСТАВ ПРОЕКТА

Проект планировки территории

Книга 1. Основная часть проекта планировки территории

Раздел 1. Проект планировки территории. Графическая часть

Раздел 2. Положение о размещении линейных объектов

Книга 2. Материалы по обоснованию проекта планировки территории

Раздел 3. Материалы по обоснованию проекта планировки территории. Графическая часть

Раздел 4. Материалы по обоснованию проекта планировки территории. Пояснительная записка

Проект межевания территории

Книга 1. Основная часть проекта межевания территории

Раздел 1. Проект межевания территории. Графическая часть

Раздел 2. Проект межевания территории. Текстовая часть

Книга 2. Материалы по обоснованию проекта межевания территории

Раздел 3. Материалы по обоснованию проекта межевания территории. Графическая часть.

Раздел 4. Материалы по обоснованию проекта межевания территории. Пояснительная записка.

Проект межевания территории линейного объекта регионального значения выполнен в соответствии с требованиями технических регламентов, нормативов градостроительного проектирования, в том числе региональных нормативов градостроительного проектирования Саратовской области, градостроительных регламентов, с учетом границ территорий объектов культурного наследия, включенных в единый государственный реестр объектов культурного наследия (памятников истории и культуры) народов Российской Федерации, границ территорий вновь выявленных объектов культурного наследия, границ зон с особыми условиями использования территорий.

Руководитель проекта П.В. Шевляков

Раздел 3. Материалы по обоснованию проекта межевания территории.

Графическая часть.

Перечень чертежей

Обозначение	Наименование	Примечание
03602000540210000047-ДПТ-ПМТ2-1	Чертеж фактического использования территории	6 листов
03602000540210000047-ДПТ-ПМТ2-2	Чертеж границ зон планируемого размещения линейных объектов, подлежащих реконструкции в связи с изменением их местоположения	6 листов

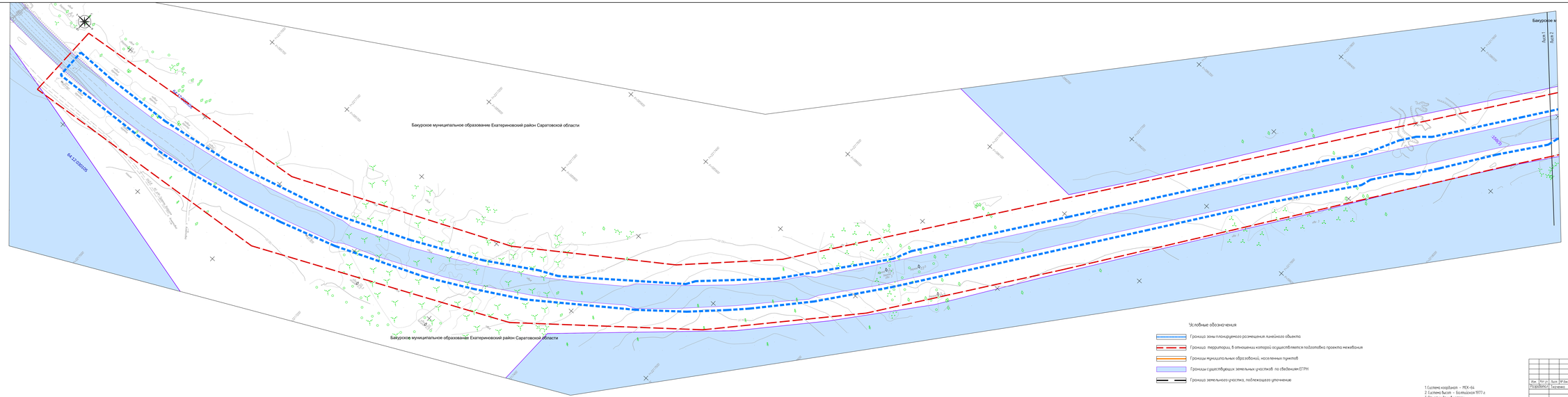

								056020005402100004 7-ДПТ-ПМТ2-1	
								Строительство автомобильной дороги «Комсомолец - Асмоловка» на участке км 4+550 - км 12+300 в Екатериновском и Петровском районах Саратовской области	
Изм.	Кол.уч.	Лист	№ док.	Подпись	Дата				
Разработал		Гаранина			10.2021	Материалы по обоснованию проекта межевания территории		Стадия	Лист	Листов
								П	1	6
Н. контр.		Сидорова			10.2021	Чертеж фактического использования территории. М 1:5000				
Рук.гр.		Грибанов			10.2021					

Формат А2х3 (6)

Инв. № подл. | Подпись и дата | Взам. инв. №

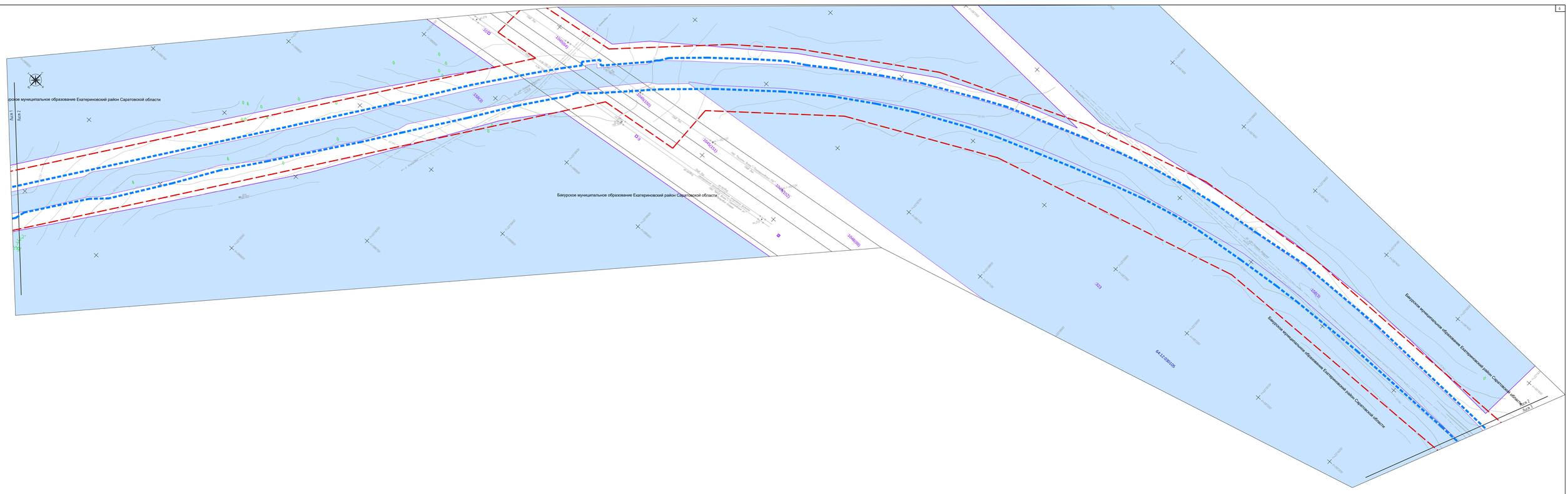
Бакурское муниципальное образование Екатериновский район Саратовской области
Лист 1
Лист 2
Бакурское муниципальное образование Екатериновский район Саратовской области
Бакурское муниципальное образование Екатериновский район Саратовской области
Бакурское муниципальное образование Екатериновский район Саратовской области
Лист 3
Лист 4
64:12:000105
323
1006(1)
1006(2)
1006(3)
1006(4)
1006(5)
1006(6)
1006(7)
1006(8)
1006(9)
1006(10)
1006(11)
1006(12)
1006(13)
1006(14)
1006(15)
1006(16)
1006(17)
1006(18)
1006(19)
1006(20)
1006(21)
1006(22)
1006(23)
1006(24)
1006(25)
1006(26)
1006(27)
1006(28)
1006(29)
1006(30)
1006(31)
1006(32)
1006(33)
1006(34)
1006(35)
1006(36)
1006(37)
1006(38)
1006(39)
1006(40)

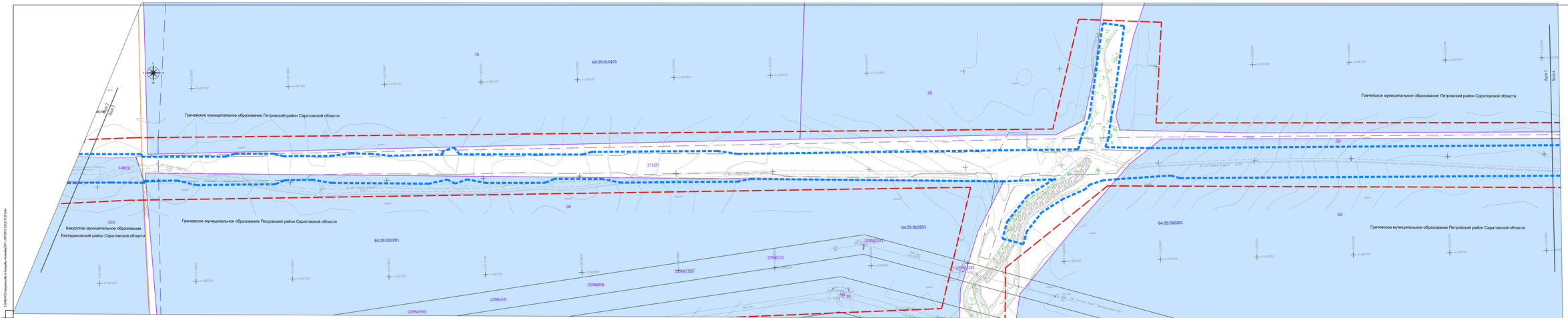
Грачевское муниципальное образование Петровский район Саратовской области
Бакурское муниципальное образование Екатериновский район Саратовской области
64:25:010101
64:25:010201
:75
:25
:50
:59
:98
:171(2)
:156(3)
:323
:2296(12)
:2296(58)
:2296(34)
:2295(154)
:2295(155)
:2295(137)
:2295(132)
Граница 3
Граница 4
Граница 5
Граница 6
Граница 7
Граница 8
Граница 9
Граница 10
Граница 11
Граница 12
Граница 13
Граница 14
Граница 15
Граница 16
Граница 17
Граница 18
Граница 19
Граница 20
Граница 21
Граница 22
Граница

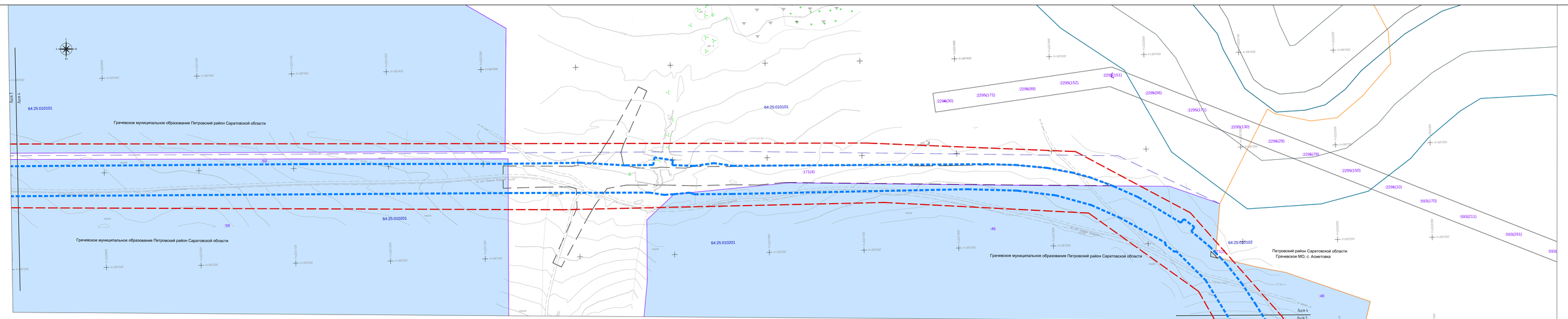

1. Система координат – МСК-64
2. Система высот – Балтийская 1977 г.
3. Отметки даны в метрах

												056020005402100004 7-ДПТ-ПМТ2-1	
												Строительство обводнительного дороги «Комсомольск-Асметовка» на участке км 4+550 – км 12+300 в Екатериновском и Петровском районах Саратовской области	
Изм.	Кол.уч.	Лист	№ док.	Подпись	Дата								
Разработал		Гаганчикова			10.2021	Материалы по обоснованию проекта межевания территории		Стадия	Лист	Листов	
								П	4	6	
Н. контр.		Сафонов			10.2021	Чертеж фактического использования территории М 1:1000					
Рук.гр. ПО		Трубникова			10.2021						

Формат А3х1782

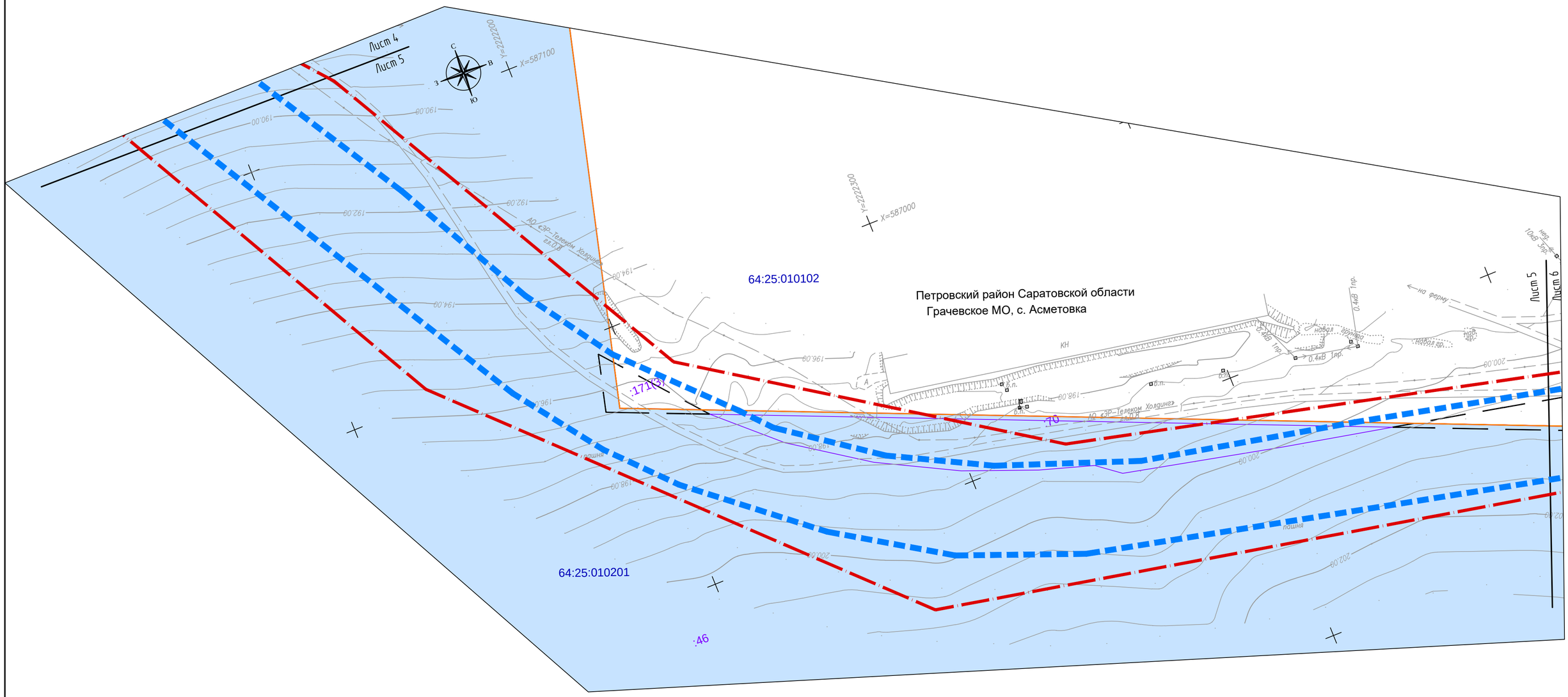

1. Система координат – МСК-64
2. Система высот – Балтийская 1977 г.
3. Отметки даны в метрах

Изм.	Кол.уч.	Лист	№ док.	Подпись	Дата
Разработал		Ткаченко			17.01.22
Н. контр.		Говоров			17.01.22
Рук.пр-та		Шевляков			17.01.22

036020005402100047-ДПТ-ПМТ2-1

Строительство автомобильной дороги «Комаровка-Асметовка» на участке км 4+550 – км 12+300 в Екатериновском и Петровском районах Саратовской области

Материалы по обоснованию проекта межевания территории

Стадия	Лист	Листов
П	5	6

Чертеж фактического использования территории М 1:1000

ПРОЕКТ МОСТОРЕКОНСТРУКЦИЯ

Инв. № подл. | Подпись и дата | Взам. инв. №

E:\РАБОТА\5 Строительство ад Комаровка-Асметовка\ППТ и ПМТ\ПМТ2 13.01.23 17:16 4x44

Формат 420x594

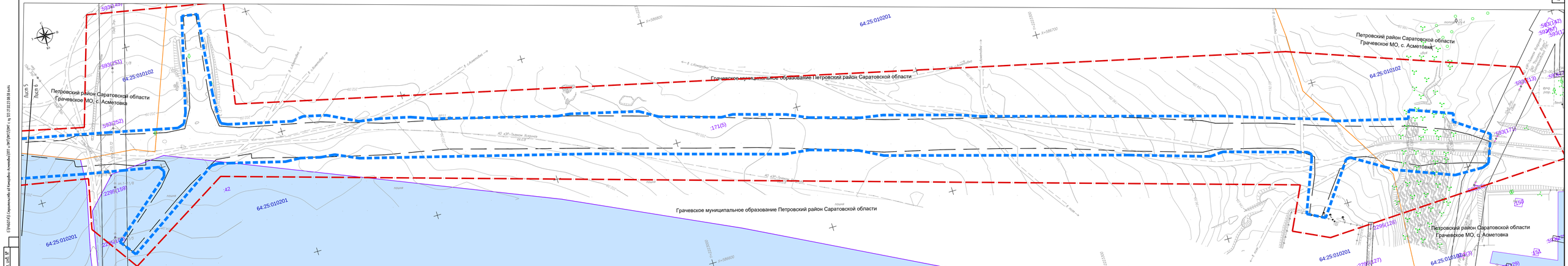

1. Система координат – МСК-64.
2. Система высот – Балтийская 1977 г.
3. Отметки даны в метрах

						03602000540210000047-ДПТ-ПМТ2-1	
						Строительство автомобильной дороги «Комаровка–Асметовка» на участке км 4+550 – км 12+300 б.Екатериновском и Петровском районах Саратовской области	
Изм.	Кол.уч.	Лист	№док.	Подпись	Дата		
Разработал		Ткаченко			17.01.22	Материалы по обоснованию проекта межевания территории	Стадия: П; Лист: 6; Листов: 6
Н. контр.		Говоров			17.01.22	Чертеж фактического использования территории. М 1:1000	ПРОЕКТ Саратовская область
Рук.гр-па		Шеблыков			17.01.22		

Формат А2х14.66

Инв. № подл. | Подпись и дата | Взам. инв. №

ГУ МАГПОЛ\Строительство а/д Комаровка-Асметовка\ЭПТ - ПМТ\ЭПТ\ЭПТ-1.dgn 17.01.2022 08:38:38 ahaA

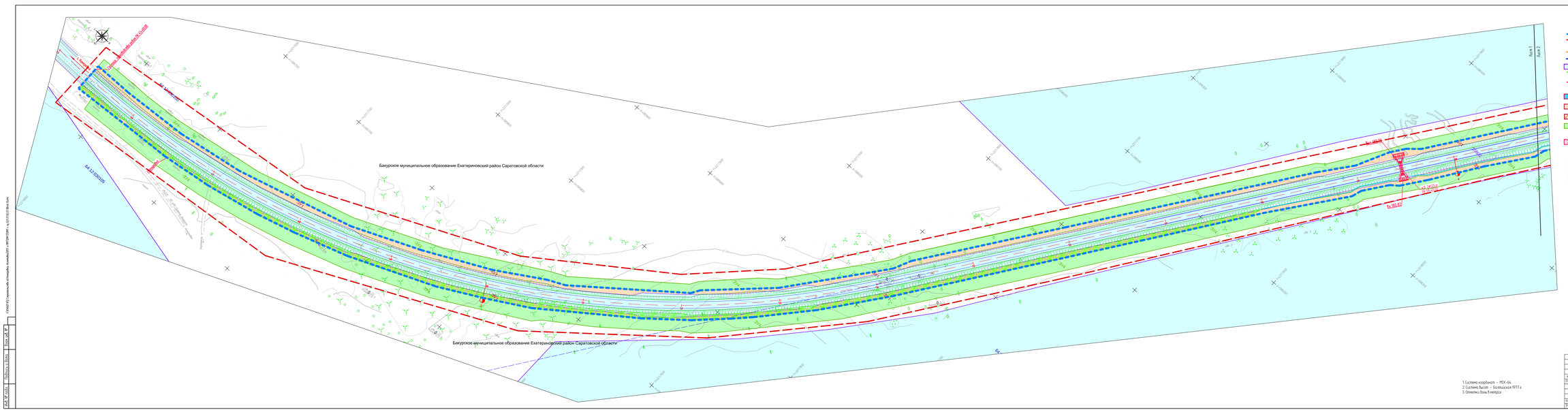
Бакурское муниципальное образование Екатериновский район Саратовской области
Бакурское муниципальное образование Екатериновский район Саратовской области
Лист 1
Лист 2
64:17:000105
64:17:000105
64:17:000105

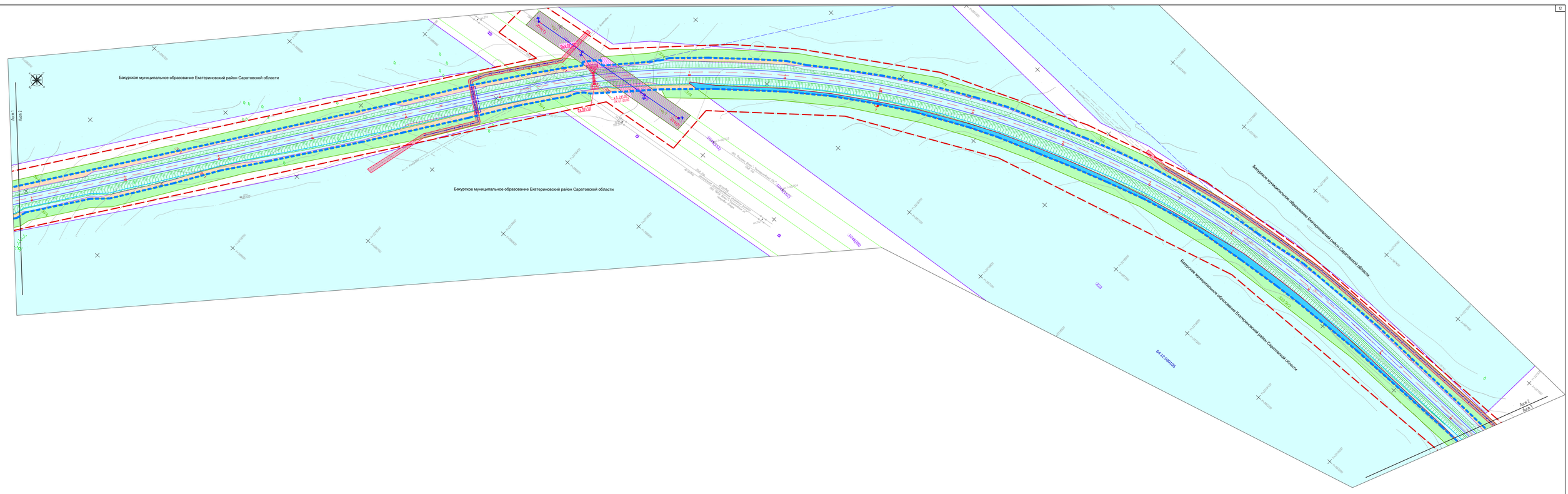
Бакурское муниципальное образование Екатериновский район Саратовской области
Бакурское муниципальное образование Екатериновский район Саратовской области
Бакурское муниципальное образование Екатериновский район Саратовской области
Бакурское муниципальное образование Екатериновский район Саратовской области
Лист 1
Лист 2
Лист 3
Лист 4
323
64:12:000105
64:12:000107
64:12:000108
64:12:000109
64:12:000110
64:12:000111
64:12:000112
64:12:000113
64:12:000114
64:12:000115
64:12:000116
64:12:000117
64:12:000118
64:12:000119
64:12:000120
64:12:000121
64:12:000122
64:12:000123
64:12:000124
64:12:000125
64:12:000126
64:12:000127
64:12:000128
64:12:000129
64:12:000130
64:12:000131
64:12:000132
64:12:000133
64:12:000134
64:12:000135
64:12:000136
64:12:000137
64:12:000138
64:12:000139
64:12:000140
64:12:000141
64:12:000142
64:12:000143
64:12:000144
64:12:000145
64:12:000146

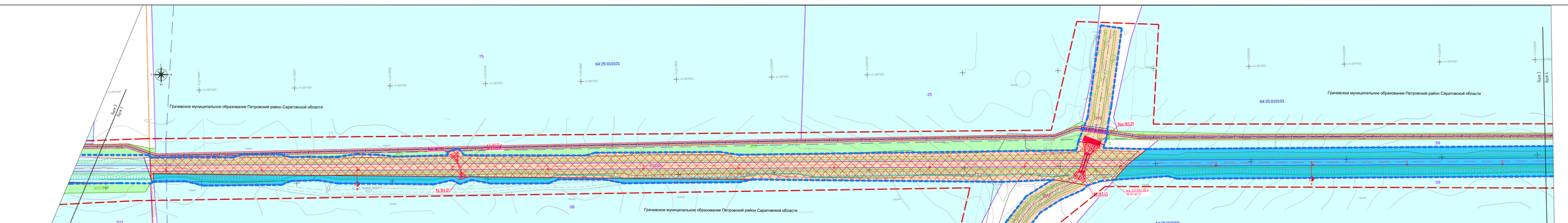
Грачевское муниципальное образование Петровский район Саратовской области
Бакурское муниципальное образование Екатериновский район Саратовской области
64:25:010101
64:25:010201
:75
:25
:323
:98
:59
:2296(33)
:2296(154)
:2296(34)
:2296(58)
:2296(155)
:2296(12)
:2296(133)
Лист 10129
Лист 5
Лист 6
Км 185.07
Км 185.45
Км 185.43
Км 185.44
Км 185.46
Км 185.47
Км 185.48
Км 185.49
Км 185.50
Км 185.51
Км 185.52
Км 185.53
Км 185.54
Км 185.55
Км 185.56
Км 185.57
Км 185.58
Км 185.59
Км 185.60
Км 185.61
Км 185.62
Км 185.63
Км 185.64
Км 185.65
Км

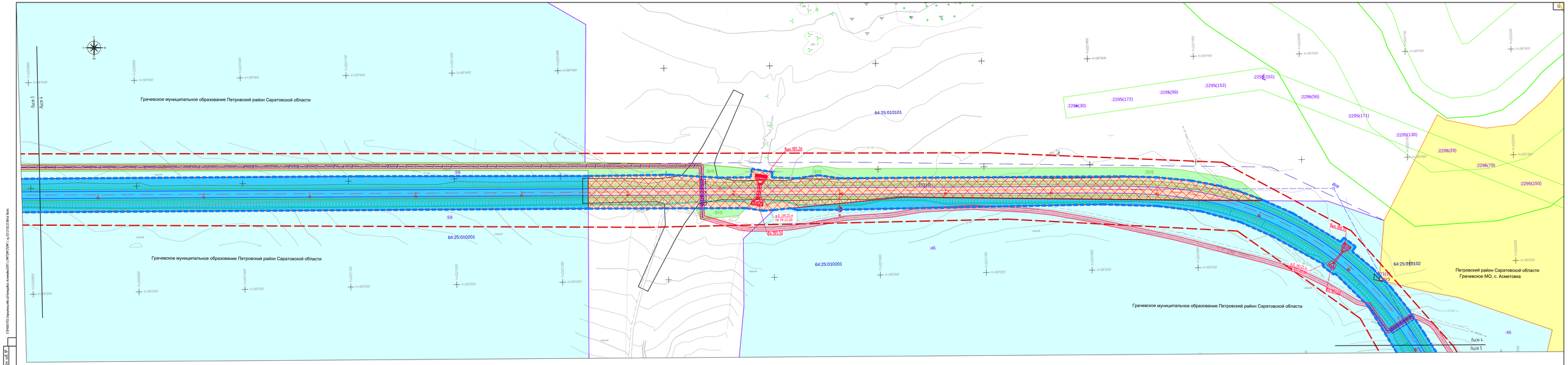

1. Система координат – МСК-64
2. Система высот – Балтийская 1977 г.
3. Отметки даны в метрах

						03602000540210000047-ДПТ-ПМТ2-2			
						Строительство автомобильной дороги «Комаровка–Асметовка» на участке км 4+550 – км 12+300 в Екатериновском и Петровском районах Саратовской области			
Изм.	Кол.уч.	Лист	№ док.	Подпись	Дата	Материалы по обоснованию проекта межевания территории	Стадия	Лист	Листов
Разработал		Тихонченко			11.2022		П	4	6
Н. контр.		Гаврилов			11.2022	Чертеж границ зон планируемого размещения линейных объектов, подлежащих реконструкции в связи с изменением их местоположения М 1:1000	ПРОЕКТ		
Рук. гр.-пр.		Шабликов			11.2022				

Формат А2(х1,4)

Инв. № подл. | Подпись и дата | Взам. инв. №

ГУ МАЗАПОЛ\проекты\дороги Комаровка-Асметовка\ДПТ-ПМТ\ПМТ-2 на 2023\2022\Лист 4.dwg

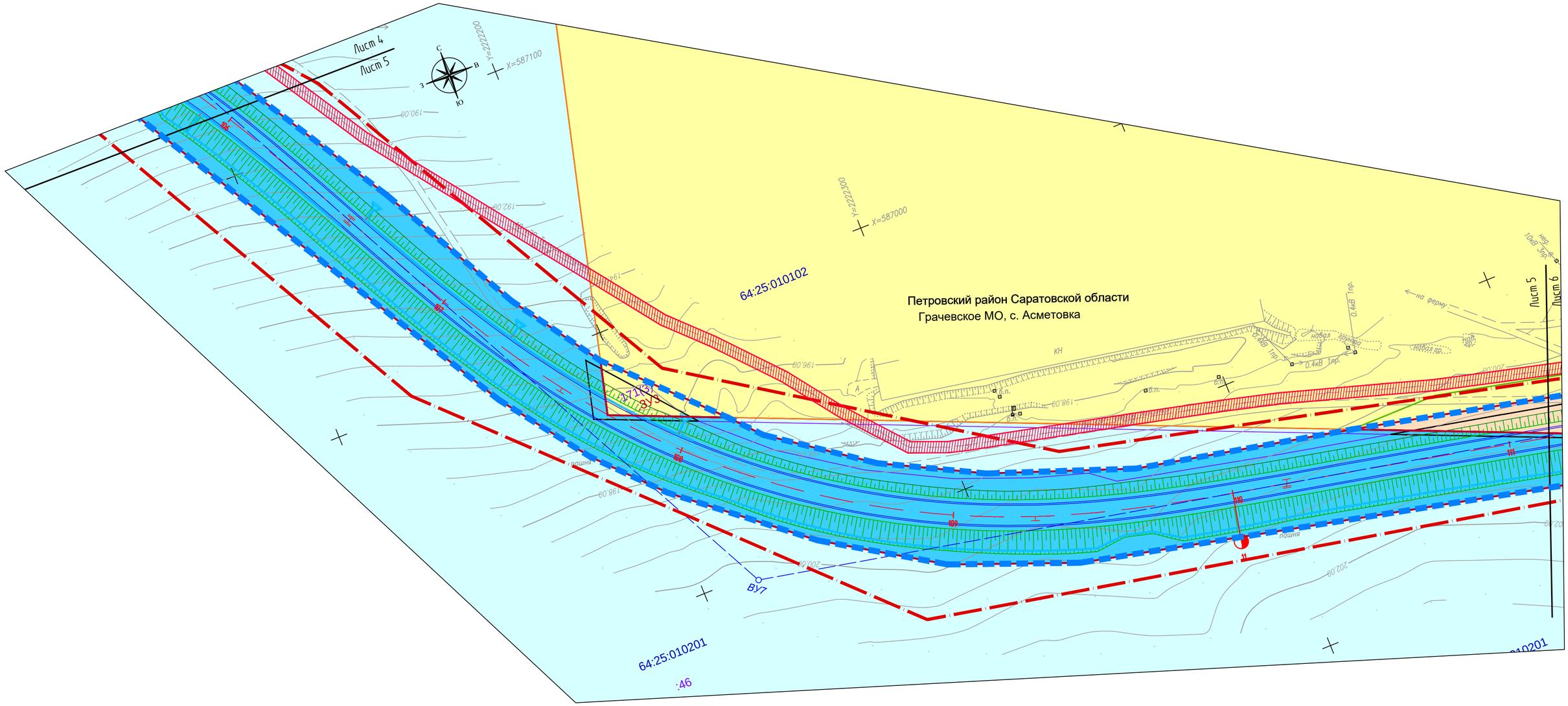

1. Система координат – МСК-64
2. Система высот – Балтийская 1977 г.
3. Отметки даны в метрах

Изм.	Кол.уч.	Лист	№ док.	Подпись	Дата
Разработал		Ткаченко			17.01.22
Н. контр.		Говоров			17.01.22
Рук.пр-та		Шевляков			17.01.22

0360200054021000047-ДПТ-ПМТ2-2

Строительство автомобильной дороги «Комаровка-Асметовка» на участке км 4+550 – км 12+300 в Екатериновском и Петровском районах Саратовской области

Материалы по обоснованию проекта межевания территории

Стадия	Лист	Листов
П	5	6

Чертеж границ зон планируемого размещения линейных объектов, подлежащих реконструкции в связи с изменением их местоположения М 1:1000

ПРОЕКТ МОСТОРЕКОНСТРУКЦИЯ

Инв. № подл. | Подпись и дата | Взам. инв. №

E:\РАБОТА\5 Строительство а\д Комаровка-Асметовка\ППТ и ПМТ\ПМТ2\ПМТ с эц 323 27.02.23 08:46 4хА4

Формат 420х594

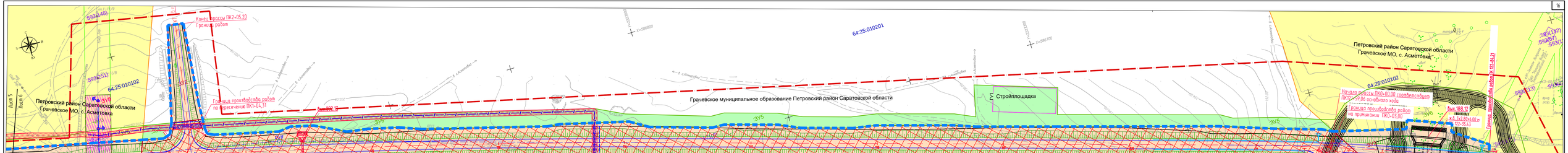
Петровский район Саратовской области
Грачевское МО, с. Асметовка
64:25:010102
Граница производства работ по пересечению ПК1+04.51
Граница производства работ по пересечению ПК0+97.94
Начало трассы ПК0+00.00
Конец трассы ПК2+05.20
Граница работ
Грачевское муниципальное образование Петровский район Саратовской области
64:25:010201
Стройплощадка
Начало трассы ПК0+00.00 соответствует ПК13+59.06 основного хода
Граница производства работ по примыканию ПК0+01.00
вых.188.17
вых.192.66
вх.192.70
вх.188.30
ж.д. 1410.m ПК 0+20.10
Конец трассы ПК0+64.77
Граница работ
Петровский район Саратовской области
Грачевское МО, с. Асметовка
64:25:010102(3)
64:25:010102(1)
64:25:010102(2)
64:25:010201
Граница земельного участка 64:25:010102(2)
с. Асметовка
Граница производства работ
Граница работ
Ось 5
Ось 6
Ось 7
Ось 8
Ось 9
Ось 10
Ось 11
Ось 12
Ось 13
Ось 14
Ось 15
Ось 16
Ось 17
Ось 18
Ось 19
Ось 20
Ось 21
Ось 22
Ось 23
Ось 24
Ось

Раздел 4. Материалы по обоснованию проекта межевания территории. Пояснительная записка

4.1. Обоснование определения местоположения границ образуемого земельного участка с учетом соблюдения требований к образуемым земельным участкам, в том числе к предельным (минимальным и (или) максимальным) размерам земельных участков

При подготовке проекта межевания территории по объекту: «Строительство автомобильной дороги «Комаровка-Асметовка» на участке км 4+550 – км 12+300 в Екатериновском и Петровском районах Саратовской области» определение местоположения границ образуемых и (или) изменяемых земельных участков осуществляется в соответствии с градостроительными регламентами и нормами отвода земельных участков для конкретных видов деятельности, иными требованиями к образуемым и (или) изменяемым земельным участкам, установленными федеральными законами и законами субъектов Российской Федерации, техническими регламентами, сводами правил.

В соответствии с техническим заданием выполнены работы по подготовке документации по планировке территории по объекту: «Строительство автомобильной дороги «Комаровка-Асметовка» на участке км 4+550 – км 12+300 в Екатериновском и Петровском районах Саратовской области».

Общая протяженность строительства автомобильной дороги составляет 7,744 км.

Данным проектом межевания территории определено местоположение границ образуемых земельных участков с учетом необходимой территории для строительства объекта и соблюдения требований к образуемым земельным участкам, в том числе к предельным (минимальным и (или) максимальным) размерам земельных участков.

Границы образуемых земельных участков не пересекают границы муниципальных образований и (или) границы населенных пунктов, границы территориальных зон, лесничеств, лесопарков.

Образование земельных участков не приводит к невозможности разрешенного использования расположенных на таких земельных участках объектов недвижимости, в виду их отсутствия на земельных участках.

Образование земельных участков не приводит к вклиниванию, вкрапливанию, изломанности границ, чересполосице.

Исходными данными для разработки проекта межевания являются сведения Единого государственного реестра недвижимости на кадастровые кварталы 64:12:000000, 64:25:000000, 64:12:030105, 64:25:010101, 64:25:010102.

По сведениям ЕГРН в зону размещения линейного объекта входят земельные участки с кадастровыми номерами: 64:25:000000:171, 64:12:000000:158, 64:25:010201:98, 64:25:010201:59, 64:25:010201:46, 64:25:010201:42, 64:12:030105:323.

4.2. Обоснование способа образования земельного участка

Согласно Земельного кодекса в проекте межевания используются следующие способы образования земельных участков:

- образование земельных участков из земель или земельных участков, находящихся в государственной или муниципальной собственности

- образование земельных участков путем раздела земельного участка.

Земельные участки, образуемые путем раздела земельных участков, существующих в ЕГРН и находящихся в частной собственности, предполагается изъять для государственных и муниципальных нужд. Согласия собственников на предполагаемое изъятие земель, попадающих в границу отвода под строительство линейного объекта, представлены в Приложении данной книги.

В Приложении также представлено согласование документации по планировке территории по объекту: «Строительство автомобильной дороги «Комаровка-Асметовка» на участке км 4+550 – км 12+300 в Екатериновском и Петровском районах Саратовской области» с Министерством транспорта и дорожного хозяйства Саратовской области.

Предметом согласования с указанным органом государственной власти являются предусмотренные данным проектом границы зон планируемого размещения линейного объекта, являющегося объектом регионального значения.

Статья 11_3.

п.1 Образование земельных участков из земель или земельных участков, находящихся в государственной или муниципальной собственности, осуществляется в соответствии с одним из следующих документов:

1) проект межевания территории, утвержденный в соответствии с Градостроительным кодексом Российской Федерации;

п.3 Исключительно в соответствии с утвержденным проектом межевания территории осуществляется образование земельных участков:

5) для строительства, реконструкции линейных объектов федерального, регионального или местного значения.

4.3. Обоснование определения размеров образуемого земельного участка

Размеры образованных земельных участков не должны превышать предусмотренные градостроительным регламентом максимальные размеры земельных участков и не должны быть меньше предусмотренных градостроительным регламентом минимальных размеров земельных участков.

Градостроительные регламенты согласно п.6 и п. 4,3 ст.36 Градостроительного кодекса РФ не устанавливаются для земель сельскохозяйственных угодий в составе земель сельскохозяйственного назначения и предназначенные для размещения линейных объектов и (или) занятые линейными объектами.

Предельные (максимальные и минимальные) размеры земельных участков, на которые действие градостроительных регламентов не распространяется или в отношении которых градостроительные регламенты не устанавливаются, не подлежат установлению.

Размеры образуемых земельных участков обусловлены необходимой площадью для размещения автомобильной дороги. Границы образуемых земельных участков сформированы с учетом существующих земельных участков, сведения о которых содержаться в Едином

государственном реестре недвижимости, а также с учетом установленных границ муниципальных образований и границ населенных пунктов, не допуская пересечений с ними.

4.4. Обоснование определения границ публичного сервитута, подлежащего установлению в соответствии с законодательством РФ

Планируемый к размещению линейный объект «Строительство автомобильной дороги «Комаровка-Асметовка» на участке км 4+550 – км 12+300 в Екатериновском и Петровском районах Саратовской области» располагается на землях промышленности, энергетики, транспорта, связи, радиовещания, телевидения, информатики, земли для обеспечения космической деятельности, земли обороны, безопасности и земли иного специального назначения, на землях населенных пунктов, на землях сельскохозяйственного назначения. Все вновь образуемые участки отводятся в собственность Субъекта Российской Федерации – Саратовская область, а в последствии в постоянное (бессрочное) пользование Заказчика.

Проектом межевания территории не предусмотрено размещение линейного объекта на условиях сервитута либо публичного сервитута.

Части земель, обозначенные на чертеже как :чзу1, :чзу2, :чзу3, планируется использовать в соответствии со ст. 39.33 Земельного Кодекса РФ без предоставления земельных участков и установления сервитута, публичного сервитута. Работы по переустройству ВЛ будут проводиться в охранной зоне ВЛ, согласование с правообладателем линейного объекта на переустройство ВЛ получено (№ ПРПО/1/572 от 04.02.2022) и представлено в приложении книги Материалы по обоснованию проекта планировки территории.

Приложения

МИНИСТЕРСТВО СТРОИТЕЛЬСТВА И ЖИЛИЩНО-КОММУНАЛЬНОГО ХОЗЯЙСТВА САРАТОВСКОЙ ОБЛАСТИ

РАСПОРЯЖЕНИЕ

от 16 марта 2022 № 116-р

г. Саратов

О подготовке документации по планировке территории для размещения линейных объектов инженерно-транспортной инфраструктуры в составе проектной и рабочей документации объекта капитального строительства «Строительство автомобильной дороги «Комаровка-Асметовка» на участке км 4+550 – км 12+300» в Екатериновском и Петровском районах Саратовской области

В соответствии со статьей 45 Градостроительного кодекса Российской Федерации и на основании обращения ГКУ СО «Дирекция транспорта и дорожного хозяйства»:

1. Рекомендовать ГКУ СО «Дирекция транспорта и дорожного хозяйства» подготовить и представить в министерство строительства и жилищно-коммунального хозяйства Саратовской области документацию по планировке территории для размещения линейных объектов инженерно-транспортной инфраструктуры в составе проектной и рабочей документации объекта капитального строительства «Строительство автомобильной дороги «Комаровка-Асметовка» на участке км 4+550 – км 12+300» в Екатериновском и Петровском районах Саратовской области.

2. Контроль за исполнением настоящего распоряжения возложить на заместителя министра строительства и жилищно-коммунального хозяйства Саратовской области - главного архитектора Саратовской области Лобанову М.Ю.

3. Настоящее распоряжение вступает в силу со дня его подписания.

Министр **П.В. Мигачёв**

МИНИСТЕРСТВО ТРАНСПОРТА
И ДОРОЖНОГО ХОЗЯЙСТВА САРАТОВСКОЙ ОБЛАСТИ

ГОСУДАРСТВЕННОЕ КАЗЕННОЕ
УЧРЕЖДЕНИЕ САРАТОВСКОЙ ОБЛАСТИ
«ДИРЕКЦИЯ ТРАНСПОРТА
И ДОРОЖНОГО ХОЗЯЙСТВА»

ул.1-ая Садовая, 104, г. Саратов, 410005
Тел.: (845-2) 24-61-00; факс (845-2) 29-16-11
dad@saratov.gov.ru

31.08.2021 № 12-01/2834
на №_____ от _____

Заместителю генерального директора – директору по производству
ООО «Институт «Проектмостореконструкция»
Ситникову С.В.

Уважаемый Сергей Викторович!

В ответ на Ваше письмо от 13.08.2021г. № 1701 о выдаче правоустанавливающих документов на земельные участки в границах проектирования (полосе отвода) автомобильной дороги «Комаровка - Асметовка» в Екатериновском, Петровском районах Саратовской области сообщаю.

На участке автомобильной дороги «Комаровка - Асметовка» км 4+550 – км 12+300 в 2012г. на государственный кадастровый учет были поставлены земельные участки с кадастровыми номерами 64:12:000000:158, 64:25:000000:171, 64:25:010201:67 и 64:25:010201:69. На земельные участки с кадастровыми номерами 64:12:000000:158 и 64:25:000000:171 зарегистрировано право собственности за Саратовской областью с разрешенным видом использования - для строительства автомобильной дороги Комаровка-Асметовка от автодороги Бакуры-М. Сердоба. На остальные участки права не оформлены в связи с незавершенным строительством объекта.

Заместитель начальника
по техническим вопросам **В.М. Кудрявцев**

Алексеева Наталья Рудольфовна
8 (8452) 491-320

МИНИСТЕРСТВО ТРАНСПОРТА И ДОРОЖНОГО ХОЗЯЙСТВА САРАТОВСКОЙ ОБЛАСТИ

ул. 1-я Садовая, 104, г. Саратов, 410005
Тел.: (845-2) 24-61-05; факс: (845-2) 24-60-51
e-mail: mintrans@saratov.gov.ru
obldor@saratov.gov.ru

01.02.2023 № 03-06/934

на № _____

Генеральному директору
ООО «Институт
«Проектмостореконструкция»
Морозову В.Н.

Уважаемый Виктор Николаевич!

В ответ на Ваше письмо от 19.01.2023 № 46 о согласовании ДПТ по объекту «Строительство автомобильной дороги «Комаровка-Асметовка» на участке км 4+550-км 12+300 в Екатериновском и Петровском районах Саратовской области» сообщаю.

Министерство транспорта и дорожного хозяйства Саратовской области не имеет замечаний и повторно согласовывает представленную документацию по планировке территории, с учетом выявленных замечаний Министерства строительства и ЖКХ, а также согласовывает изъятие земельных участков для государственных и муниципальных нужд в рамках строительства вышеуказанного объекта.

Министр **А.В. Петаев**

С уважением,

Узбяков Эльдар Фяритович
Яшкина Елена Александровна
тел. 8(8452) 499-175

АДМИНИСТРАЦИЯ ЕКАТЕРИНОВСКОГО МУНИЦИПАЛЬНОГО РАЙОНА САРАТОВСКОЙ ОБЛАСТИ

19.02.21 № 705
на № от
р.п. Екатериновка, ул.50 лет Октября, 90
Тел.: (845-54) 2-13-90 факс: 2-30- 15

Заместителю генерального директора
-директору по производству
С.В. Ситникову

Уважаемый Сергей Викторович !

Администрация Екатериновского муниципального района согласовывает разработанные институтом Проект межевания территории и проект планировки территории по объекту: "Строительство автомобильной дороги "Комаровка-Асметовка" на участке км 4+550-км 12 +300 в Екатериновском и Петровском районах Саратовской области".

С уважением,
Глава Екатериновского
муниципального района С.Б. Зязин

Опарина Людмила Михайловна
8(845-54)2-13-90

АДМИНИСТРАЦИЯ ПЕТРОВСКОГО МУНИЦИПАЛЬНОГО РАЙОНА САРАТОВСКОЙ ОБЛАСТИ

ул. Панфилова, 55, г. Петровск, Саратовская обл., 412540
Тел.: 8(84555) 2-71-33 Факс: 8(84555) 2-75-02
e-mail: omopetr@yandex.ru

18.02.2022 № 1547

на № 151 от 16.02.2022 г.

Заместителю
генерального директора-директору
по производству
ООО «Институт
«Проектмостореконструкция»
С.В. Ситникову

Администрация Петровского муниципального района согласовывает Проект межевания территории и проект планировки территории по объекту: «Строительство автомобильной дороги «Комаровка-Асметовка» на участке км 4+550- км 12+300 в Екатериновском и Петровских районах Саратовской области». Замечаний по Проекту не имеется.

Первый заместитель
главы администрации **В.В. Колдин**

Д.В.Чапурин
2-30-37

Российская Федерация
Саратовская область
Петровский муниципальный район
АДМИНИСТРАЦИЯ ГРАЧЕВСКОГО
муниципального образования
ОКПО, ОГРН 1066404000035
ИНН/КПП 6444007094/644401001
ул. Новоселов, 15, с. Грачевка,
Петровский район, Саратовская область, 412522
Телефон: (84555) 52648
№ 5 от 10.01.2023 г.

Заместителю
генерального директора-директору по производству ООО «Институт «Проектмостореконструкция»

С.В. Ситникову

Администрация Грачевского муниципального образования Петровского муниципального района согласовывает Проект межевания и проект планировки территории по объекту: «Строительство автомобильной дороги «Комаровка-Асметовка» на участке км 4+550-км 12+300 в Екатериновском и Петровских районах Саратовской области». Замечаний по проекту не имеется.

Глава муниципального образования **В.Г. Соболев**

АДМИНИСТРАЦИЯ БАКУРСКОГО МУНИЦИПАЛЬНОГО ОБРАЗОВАНИЯ ЕКАТЕРИНОВСКОГО МУНИЦИПАЛЬНОГО РАЙОНА САРАТОВСКОЙ ОБЛАСТИ

Российская Федерация
Саратовская область
Екатериновский муниципальный район
Администрация
Бакурского
муниципального образования
412144, Россия, Саратовская область,
Екатериновский район, с.Бакуры,
ул. Тургенева, 8

13.01.2023 № 9

На № _____ от _____

ООО «Институт
«Проектмостореконструкция»
Заместителю генерального
директора
-директору по производству
С.В.Ситникову

Уважаемый Сергей Викторович!

Администрация Бакурского муниципального образования Екатериновского муниципального района Саратовской области согласовывает разработанные институтом Проект межевания территории и проект планировки территории по объекту: «Строительства автомобильной дороги «Комаровка-Асметовка» на участке км 4+556-км 12 +300 в Екатериновском и Петровском районах Саратовской области.

Глава администрации
Бакурского муниципального образования: **А.И. Котков**

ООО «Бюро по оценке имущества и аудит»

ОТЧЕТ
№ 04-03/02-22М

об оценке рыночной стоимости размера возмещения собственникам земельного участка общей площадью 30 061,00 кв.м. (из состава земельного участка общей площадью 260 000 кв.м., кадастровый номер 64:25:010201:59), расположенного по адресу: обл. Саратовская, р-н Петровский, Грачевское МО, в районе с. Асметовка, поле №I-2, предполагаемого к изъятию для государственных нужд, по объекту: «Выполнение проектно-изыскательских работ по строительству автомобильной дороги «Комаровка-Асметовка» на участке км 4+550 – км 12+300 в Екатериновском и Петровском районах Саратовской области»

Заказчик:
Общество с ограниченной ответственностью «Институт «Проектмостореконструкция»

Дата оценки:
11 февраля 2022 года
Дата составления отчета:
11 февраля 2022 года

Цель оценки:
Определение рыночной стоимости объекта оценки, предполагаемого к изъятию для государственных нужд

Исполнитель:
Юридический адрес: 410056, г. Саратов, ул. Вольская, д. № 20
Почтовый адрес: 410012, г. Саратов, ул. Яблочкова, д. № 16 оф. 2.
Тел. (8452) 23-53-59
+7 905 384 66 57 (34-66-57)
Сайт: www.saratov-ocenka.ru E-mail: 235359@mail.ru

Саратов 2022 г.

1. Общие сведения

1.1. Краткое изложение основных фактов и выводов

Таблица № 1

Основание проведение оценки	Договор на проведение оценки от 03 февраля 2022 года № 03/02-22М
Заказчик оценки	Общество с ограниченной ответственностью «Институт «Проектмостореконструкция»
Вид оцениваемой стоимости	Рыночная стоимость
Владелец/правообладатель объекта оценки	Шмелев Алексей Вячеславович
Состав оцениваемых прав	Собственность
Объект оценки (состав оцениваемого имущества)	Рыночная стоимость размера возмещения собственникам земельного участка общей площадью 30 061,00 кв.м. (из состава земельного участка общей площадью 260 000 кв.м., кадастровый номер 64:25:010201:59), расположенного по адресу: обл. Саратовская, р-н Петровский, Грачевское МО, в районе с. Асметовка, поле №I-2, предполагаемого к изъятию для государственных нужд, по объекту: «Выполнение проектно-изыскательских работ по строительству автомобильной дороги «Комаровка-Асметовка» на участке км 4+550 – км 12+300 в Екатериновском и Петровском районах Саратовской области»
Текущее использование объекта	Используется по назначению
Ограничения по использованию	Сведения отсутствуют
Характер наилучшего и наиболее эффективного использования	Текущее использование
Цель и задача оценки	Для дальнейшего изъятия для государственных нужд
Стандарты оценки	Отчет составлен в соответствии со Стандартами оценки, утвержденными Приказами Минэкономразвития России от 20.05.2015 г.: № 297 (ФСО №1), 298 (ФСО № 2), 299 (ФСО № 3), от 25.09.2014 г. № 611 (ФСО № 7) Кроме того, оценщик использовал Стандарты и правила оценочной деятельности Саморегулируемой Организации «Региональная Ассоциация Оценщиков» (СРО «РАО»), в части, не противоречащей вышеназванным Федеральным стандартам оценки.
Наименование и местонахождение Исполнителя	ООО «Бюро по оценке имущества и аудит» Юридический адрес: г. Саратов, 410056, ул. Вольская, д. № 20 Почтовый адрес: 410012, г. Саратов, ул. Яблочкова, д. № 16 оф. 2. Тел. (8452) 23-53-59 (офис); +7 905 384 66 57; 34-66-57 (оценщик) Сайт: www.saratov-ocenka.ru E-mail: 235359@mail.ru
Дата оценки	11 февраля 2022 года
Срок проведения оценки	с 03 февраля 2022 года по 11 февраля 2022 года
Дата осмотра объекта оценки	15 декабря 2021 года (фотоматериалы предоставлены заказчиком)
Дата составления отчета	11 февраля 2022 года

5. Перечень документов, используемых оценщиком и устанавливающих количественные и качественные характеристики объекта оценки

Таблица №6

Наименование объекта	Земельный участок общей площадью 30 061,00 кв.м. (из состава земельного участка общей площадью 260 000 кв.м., кадастровый номер 64:25:010201:59), расположенного по адресу: обл. Саратовская, р-н Петровский, Грачевское МО, в районе с. Асметовка, поле №I-2
Документы, предоставленные Заказчиком для проведения оценки	1. Выписка из Единого государственного реестра недвижимости об объекте недвижимости от 27.01.2022 № 99/2022/445900930
Имущественные права	Собственность, Шмелев Алексей Вячеславович
Ограничения (обременения) по использованию	Аренда (в том числе, субаренда), Договор аренды земельного участка от 08.09.2011

6. Количественные и качественные характеристики объекта оценки и его оцениваемых частей

Таблица №7

Наименование объекта	Земельный участок
Общая площадь, кв.м.	260 000
Кадастровый номер	64:25:010201:59
Адрес объекта	обл. Саратовская, р-н Петровский, Грачевское МО, в районе с. Асметовка, поле №I-2
Площадь изъятия, кв.м.	30 061
Категория земель	Данные отсутствуют
Разрешенное использование	Для сельскохозяйственного производства

Таким образом, на основании имеющейся информации и данных, полученных в результате проведения настоящего анализа с применением методик оценки, можно сделать следующее заключение:

рыночная стоимость размера возмещения собственникам земельного участка общей площадью 30 061,00 кв.м. (из состава земельного участка общей площадью 260 000 кв.м., кадастровый номер 64:25:010201:59), расположенного по адресу: обл. Саратовская, р-н Петровский, Грачевское МО, в районе с. Асметовка, поле №I-2, предполагаемого к изъятию для государственных нужд, по объекту: «Выполнение проектно-изыскательских работ по строительству автомобильной дороги «Комаровка-Асметовка» на участке км 4+550 – км 12+300 в Екатериновском и Петровском районах Саратовской области», по состоянию на дату оценки, без учета НДС, составляет:

180 366,00 рублей

Оценщик, генеральный директор
ООО «Бюро по оценке имущества и аудит» В.А. Чернов

Собственник ЗУ
Согласовано /Шишев А.В./ 22.03.2022г.

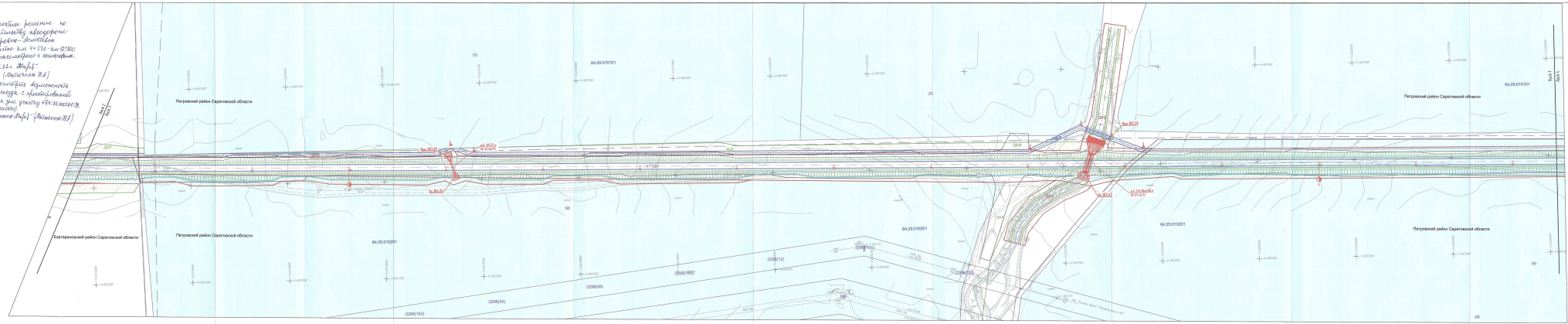
Проектное решение по продольному водопропускному сооружению на участке км 44+530 - км 47+380 можно рассматривать в стадии
Согласовано [должность] [подпись] [ФИО]
Проект рассмотрен Администрацией муниципального района с необходимостью размещения переезда с последующей водопропускной в зоне отвода автомобильной дороги (не вариативно)
Согласовано [должность] [подпись] [ФИО]
Петровский район Саратовской области
Екатериновский район Саратовской области
64:25:010101
64:25:010201
64:25:010301
Вых.ВП.01
Вых.ВП.02
Вых.ВП.03
Вых.ВП.04
Вых.ВП.05
Вых.ВП.06
Вых.ВП.07
Вых.ВП.08
Вых.ВП.09
Вых.ВП.10
Вых.ВП.11
Вых.ВП.12
Вых.ВП.13
Вых.ВП.14
Вых.ВП.15
Вых.ВП.16
Вых.ВП.17
Вых.ВП.18
Вых.ВП.19
Вых.ВП.20
Вых.ВП.21
Вых.ВП.22
Вых.ВП.23
Вых.ВП.24
Вых.ВП.25
Вых.ВП.26
Вых.ВП.27
Вых.ВП.28
Вых.ВП.29
Вых.ВП.30
Вых.ВП.31
Вых.ВП.32
Вых.ВП.33
Вых.ВП.34
Вых.ВП.35
Вых.ВП.36
Вых.ВП.37
Вых.ВП.38
Вых.ВП.39
Вых.ВП.40

ООО «Бюро по оценке имущества и аудит»

ОТЧЕТ
№ 03-03/02-22М

об оценке рыночной стоимости размера возмещения собственникам земельного участка общей площадью 25541 кв.м. (из состава земельного участка общей площадью 910000 кв.м., кадастровый номер 64:25:010201:46), расположенного по адресу: обл. Саратовская, р-н Петровский, Грачевское МО, район с. Асметовка, поле №I-2, предполагаемого к изъятию для государственных нужд, по объекту: «Выполнение проектно-изыскательских работ по строительству автомобильной дороги «Комаровка-Асметовка» на участке км 4+550 – км 12+300 в Екатериновском и Петровском районах Саратовской области»

Заказчик:
Общество с ограниченной ответственностью «Институт «Проектмостореконструкция»

Дата оценки:
11 февраля 2022 года

Дата составления отчета:
11 февраля 2022 года

Цель оценки:
Определение рыночной стоимости объекта оценки, предполагаемого к изъятию для государственных нужд

Исполнитель:
Юридический адрес: 410056, г. Саратов, ул. Вольская, д. № 20
Почтовый адрес: 410012, г. Саратов, ул. Яблочкова, д. № 16 оф. 2.
Тел. (8452) 23-53-59
+7 905 384 66 57 (34-66-57)
Сайт: www.saratov-ocenka.ru E-mail: 235359@mail.ru

Саратов 2022 г.

1. Общие сведения

1.1. Краткое изложение основных фактов и выводов

Таблица № 1

Основание проведение оценки	Договор на проведение оценки от 03 февраля 2022 года № 03/02-22М
Заказчик оценки	Общество с ограниченной ответственностью «Институт «Проектмостореконструкция»
Вид оцениваемой стоимости	Рыночная стоимость
Владелец/правообладатель объекта оценки	Казанцев Иван Федорович, доля в праве 1/7; Захарова Татьяна Александровна, доля в праве 1/7; Захаров Виктор Павлович, доля в праве 1/7; Казанцев Иван Федорович, доля в праве 2/7; Шанина Нина Федоровна, доля в праве 2/7;
Состав оцениваемых прав	Долевая собственность
Объект оценки (состав оцениваемого имущества)	Рыночная стоимость размера возмещения собственникам земельного участка общей площадью 25541 кв.м. (из состава земельного участка общей площадью 910000 кв.м., кадастровый номер 64:25:010201:46), расположенного по адресу: обл. Саратовская, р-н Петровский, Грачевское МО, район с. Асметовка, поле №I-2, предполагаемого к изъятию для государственных нужд, по объекту: «Выполнение проектно-изыскательских работ по строительству автомобильной дороги «Комаровка-Асметовка» на участке км 4+550 – км 12+300 в Екатериновском и Петровском районах Саратовской области»
Текущее использование объекта	Используется по назначению
Ограничения по использованию	Сведения отсутствуют
Характер наилучшего и наиболее эффективного использования	Текущее использование
Цель и задача оценки	Для дальнейшего изъятия для государственных нужд
Стандарты оценки	Отчет составлен в соответствии со Стандартами оценки, утвержденными Приказами Минэкономразвития России от 20.05.2015 г.: № 297 (ФСО №1), 298 (ФСО № 2), 299 (ФСО № 3), от 25.09.2014 г. № 611 (ФСО № 7) Кроме того, оценщик использовал Стандарты и правила оценочной деятельности Саморегулируемой Организации «Региональная Ассоциация Оценщиков» (СРО «РАО»), в части, не противоречащей вышеназванным Федеральным стандартам оценки.
Наименование и местонахождение Исполнителя	ООО «Бюро по оценке имущества и аудит» Юридический адрес: г. Саратов, 410056, ул. Вольская, д. № 20 Почтовый адрес: 410012, г. Саратов, ул. Яблочкова, д. № 16 оф. 2. Тел. (8452) 23-53-59 (офис); +7 905 384 66 57; 34-66-57 (оценщик) Сайт: www.saratov-ocenka.ru E-mail: 235359@mail.ru
Дата оценки	11 февраля 2022 года
Срок проведения оценки	с 03 февраля 2022 года по 11 февраля 2022 года
Дата осмотра объекта оценки	15 декабря 2021 года (фотоматериалы предоставлены заказчиком)
Дата составления отчета	11 февраля 2022 года

5. Перечень документов, используемых оценщиком и устанавливающих количественные и качественные характеристики объекта оценки

Таблица №6

Наименование объекта	Земельный участок общей площадью 25541 кв.м. (из состава земельного участка общей площадью 910000 кв.м., кадастровый номер 64:25:010201:46), расположенного по адресу: обл. Саратовская, р-н Петровский, Грачевское МО, район с. Асметовка, поле №I-2
Документы, предоставленные Заказчиком для проведения оценки	1. Выписка из Единого государственного реестра недвижимости об объекте недвижимости от 17.11.2021 № 99/2021/431643892
Имущественные права	Долевая собственность
Ограничения (обременения) по использованию	1. Казанцев Иван Федорович, доля в праве 1/7, Ограничение прав и обременение объекта недвижимости: Аренда (в том числе, субаренда), Договор аренды земельного участка' от 30.12.2016; 2. Захарова Татьяна Александровна, доля в праве 1/7, Аренда (в том числе, субаренда), Договор аренды земельного участка от 30.12.2016; 3. Захаров Виктор Павлович доля в праве 1/7, Аренда (в том числе, субаренда), Договор аренды земельного участка от 30.12.2016; 4. Казанцев Иван Федорович, доля в праве 2/7, Аренда (в том числе, субаренда), Договор аренды земельного участка от 30.12.2016; 5. Шанина Нина Федоровна, доля в праве 2/7, Аренда (в том числе, субаренда), Договор аренды земельного участка от 30.12.2016;

6. Количественные и качественные характеристики объекта оценки и его оцениваемых частей

Таблица №7

Наименование объекта	Земельный участок
Общая площадь, кв.м.	910000
Кадастровый номер	64:25:010201:46
Адрес объекта	обл. Саратовская, р-н Петровский, Грачевское МО, район с. Асметовка, поле №I-2
Площадь изъятия, кв.м.	25541
Категория земель	Данные отсутствуют
Разрешенное использование	Для сельскохозяйственного производства

Таким образом, на основании имеющейся информации и данных, полученных в результате проведения настоящего анализа с применением методик оценки, можно сделать следующее заключение:

рыночная стоимость размера возмещения собственникам земельного участка общей площадью 25541 кв.м. (из состава земельного участка общей площадью 910000 кв.м., кадастровый номер 64:25:010201:46), расположенного по адресу: обл. Саратовская, р-н Петровский, Грачевское МО, район с. Асметовка, поле №I-2, предполагаемого к изъятию для государственных нужд, по объекту: «Выполнение проектно-изыскательских работ по строительству автомобильной дороги «Комаровка-Асметовка» на участке км 4+550 – км 12+300 в Екатериновском и Петровском районах Саратовской области», по состоянию на дату оценки, без учета НДС, составляет

102 164,00 рублей, в том числе:

Таблица №14

№ п.п	Объект оценки - земельный участок общей площадью 25541 кв.м. (из состава земельного участка общей площадью 910000 кв.м., кадастровый номер 64:25:010201:46)	Собственник	Стоимость объекта оценки, округленно в рублях, без НДС
1	Долевая собственность, доля в праве 1/7	Казанцев Иван Федорович	14 594,86
2	Долевая собственность, доля в праве 1/7	Захарова Татьяна Александровна	14 594,86
3	Долевая собственность, доля в праве 1/7	Захаров Виктор Павлович	14 594,86
4	Долевая собственность, доля в праве 2/7	Казанцев Иван Федорович	29 189,71
5	Долевая собственность, доля в праве 2/7	Шанина Нина Федоровна	29 189,71

Согласовано с учетом упущенной выгоды

Директор ЗУ: /Челумбаев А.В./

22.03.2022г.

Оценщик, генеральный директор
ООО «Бюро по оценке имущества и аудит» В.А. Чернов

Согласовано:
Зам1 /Захаров В.Л./ 17.03.2022г.
Зам2 /Захарова Т.А./ 17.03.2022г.
/Казанцев И.Ф./ 17.03.2022г.
/Шанина Н.Ф./ 17.03.2022г.

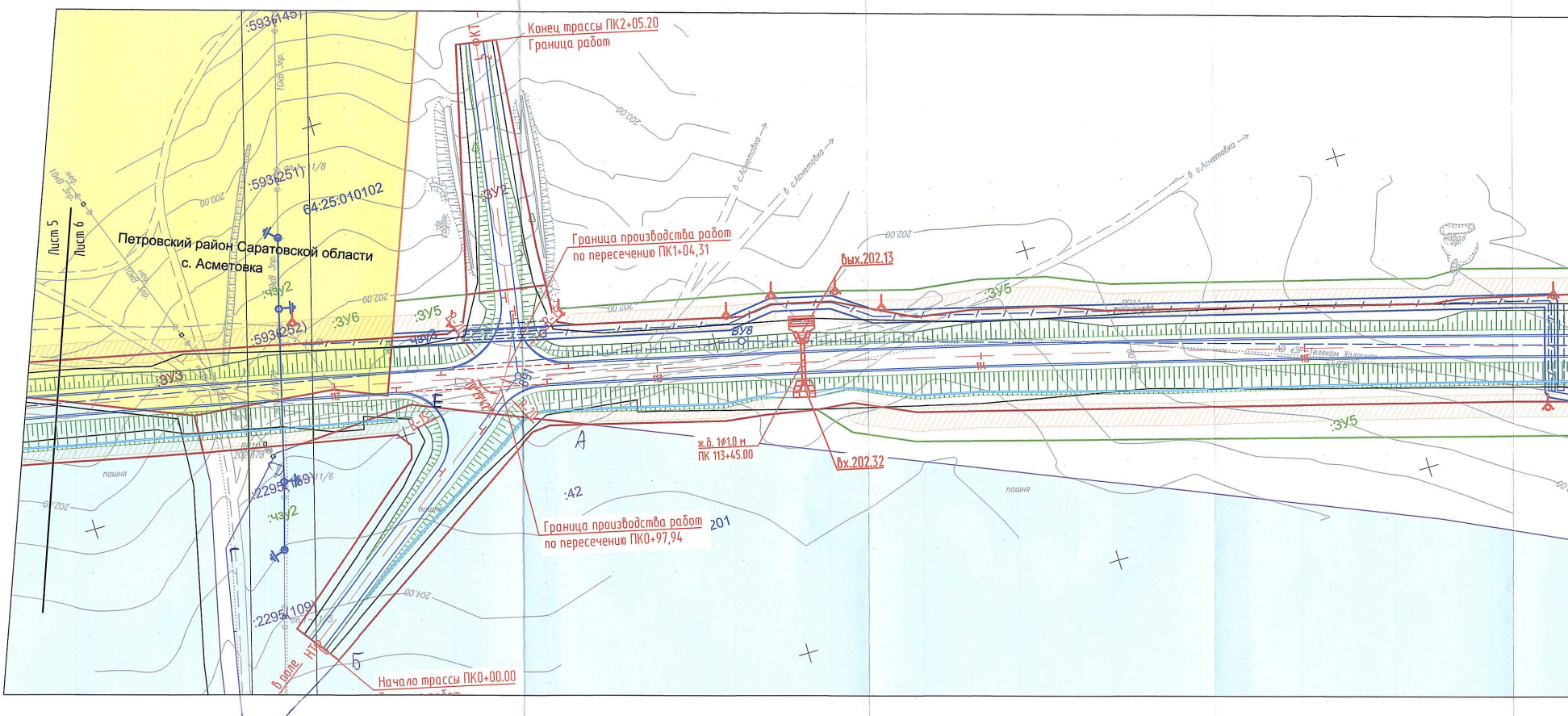

Каталог координат точек границ постоянной полосы отвода а.д.

В

Саратовская область, р-н Петровский

ЗУ3

Геоданные				
N	X	Y	Длина	Дир.углы
н1	587188.71	2222071.14	7.86	137°31'37"
н2	587182.91	2222076.45	5.96	285°10'45"
н3	587184.47	2222070.70	4.26	5°55'11"
Периметр 18 м.			Общая площадь 13 кв.м.	

Геоданные				
N	X	Y	Длина	Дир.углы
н4	586990.65	2222196.46	49.69	135°48'44"
н5	586955.02	2222231.09	42.85	292°54'52"
н6	586971.71	2222191.62	19.55	14°19'38"
Периметр 112 м.			Общая площадь 414 кв.м.	

Геоданные				
N	X	Y	Длина	Дир.углы
н7	586868.53	2222435.71	134.60	102°38'38"
н8	586839.07	2222567.04	38.86	103° 4'34"
н9	586830.28	2222604.89	18.02	201°15'24"
н10	586813.48	2222598.36	16.91	293°13'47"
н11	586820.15	2222582.82	43.56	275°56'32"
н12	586824.66	2222539.49	112.68	292°54'52"
Периметр 365 м.			Общая площадь 2167 кв.м.	

Геоданные				
N	X	Y	Длина	Дир.углы
н13	586565.25	2223509.91	57.63	104°53'38"
н14	586550.44	2223565.60	7.13	21°48'46"
н15	586557.06	2223568.25	35.74	111°19'45"
н16	586544.06	2223601.54	6.48	201°19'45"
н17	586538.02	2223599.18	31.81	124°58'10"
н18	586519.79	2223625.24	23.28	200°53'31"
н19	586498.04	2223616.94	5.76	248°17'18"
н20	586495.91	2223611.59	22.94	271°31'38"
н21	586496.52	2223588.66	48.09	291°43'53"
н22	586514.33	2223543.98	7.48	302°15' 5"
н23	586518.32	2223537.66	26.42	330° 7'34"
н24	586541.23	2223524.50	28.11	328°43'39"
Периметр 301 м.			Общая площадь 4218 кв.м.	

Общая площадь ЗУ3 5429 кв.м.

:98:ЗУ1

Геоданные				
N	X	Y	Длина	Дир.углы
н1	587313.42	2219349.66	628.36	91°51'26"
н2	587293.06	2219977.69	14.41	260° 3'41"
н3	587290.57	2219963.49	120.77	270°47'19"
н4	587292.23	2219842.73	20.41	282°11' 0"
н5	587296.54	2219822.78	48.84	271°22'24"
н6	587297.71	2219773.95	10.74	249°16'19"
н7	587293.91	2219763.91	61.18	271° 7'35"
н8	587295.11	2219702.73	19.74	282° 0'15"
н9	587299.21	2219683.43	13.37	252°38'41"
н10	587295.23	2219670.67	9.00	298°27'51"
н11	587299.52	2219662.75	19.60	258°52' 8"
н12	587295.73	2219643.52	100.73	271°45'56"
н13	587298.84	2219542.83	20.24	280°35'48"
н14	587302.56	2219522.94	28.81	270° 4'41"
н15	587302.60	2219494.13	10.95	249°14'31"
н16	587298.72	2219483.89	81.27	270°45' 6"
н17	587299.78	2219402.62	20.50	284°21'51"
н18	587304.87	2219382.76	32.62	270°45'28"
н19	587305.30	2219350.14	8.13	356°36' 7"
Периметр 1270 м.			Общая площадь 3999 кв.м.	

Геоданные				
N	X	Y	Длина	Дир.углы
н20	587285.00	2220226.04	13.34	91°51'26"
н21	587284.57	2220239.37	47.79	208°33'25"
н22	587242.59	2220216.52	36.13	13°42'28"
н23	587277.70	2220225.09	7.37	7°24'35"
Периметр 105 м.			Общая площадь 270 кв.м.	

Общая площадь :98:ЗУ1 4269 кв.м.

:42:ЗУ1

Геоданные				
N	X	Y	Длина	Дир.углы
н1	586806.82	2222568.77	35.54	86°55'55"
н2	586808.72	2222604.26	55.38	112°59'45"
н3	586787.09	2222655.24	11.79	285°14' 7"
н4	586790.19	2222643.86	5.75	266°15'57"
н5	586789.81	2222638.12	92.64	237° 9' 4"
н6	586739.56	2222560.30	16.09	323°50'43"
н7	586752.55	2222550.80	63.21	50°38'48"
н8	586792.63	2222599.68	4.27	14°53' 9"
н9	586796.76	2222600.78	5.15	324°40' 3"
н10	586800.96	2222597.80	29.62	281°24'42"
Периметр 319 м.			Общая площадь 2161 кв.м.	

:46:ЗУ1

Геоданные				
N	X	Y	Длина	Дир.углы
н1	587264.96	2221517.18	76.97	85°40'42"
н2	587270.76	2221593.92	29.14	85°40'42"
н3	587272.96	2221622.98	260.03	91°55'58"
н4	587264.19	2221882.86	81.29	91°38'31"
н5	587261.86	2221964.12	29.45	115°12'23"
н6	587249.32	2221990.76	52.38	122°16' 0"
н7	587221.36	2222035.05	5.02	38°40' 1"
н8	587225.28	2222038.19	14.10	128°40' 1"
н9	587216.47	2222049.20	5.58	218°40' 1"
н10	587212.11	2222045.71	25.70	130°55'49"
н11	587195.27	2222065.13	8.90	137°31'37"
н12	587188.71	2222071.14	4.26	185°55'11"
н13	587184.47	2222070.70	5.96	105°10'45"
н14	587182.91	2222076.45	7.97	137°31'37"
н15	587177.03	2222081.83	27.55	143°11'15"
н16	587154.98	2222098.34	24.81	147°46'46"
н17	587133.99	2222111.57	70.37	149° 3'19"
н18	587073.63	2222147.75	58.47	152° 4'57"
н19	587021.97	2222175.13	37.89	145°44' 8"
н20	586990.65	2222196.46	19.55	194°19'38"
н21	586971.71	2222191.62	42.85	112°54'52"
н22	586955.02	2222231.09	13.98	138° 4'39"
н23	586944.62	2222240.43	41.69	125°46'26"
н24	586920.25	2222274.26	39.29	117°12'19"
н25	586902.29	2222309.20	53.09	109°56'29"
н26	586884.18	2222359.11	78.18	101°32'52"
н27	586868.53	2222435.71	112.68	112°54'52"
н28	586824.66	2222539.49	11.81	183°32'45"
н29	586812.87	2222538.76	215.89	282°44'10"
н30	586860.47	2222328.18	47.13	291° 6' 6"
н31	586877.44	2222284.20	47.09	302°19'47"
н32	586902.62	2222244.41	55.97	309°26'27"
н33	586938.18	2222201.19	30.24	316°41'27"
н34	586960.18	2222180.45	38.16	323°42'17"
н35	586990.94	2222157.86	195.43	329°53'12"
н36	587160.00	2222059.81	44.25	316° 0'53"
н37	587191.84	2222029.07	1.73	218°12'17"
н38	587190.48	2222028.00	13.41	308°53'57"
н39	587198.90	2222017.57	1.87	38°27'58"
н40	587200.36	2222018.73	54.70	300° 4'35"
н41	587227.78	2221971.39	33.80	295°16' 7"
н42	587242.21	2221940.83	38.50	286°40'46"
н43	587253.26	2221903.95	41.49	278°17' 4"
н44	587259.24	2221862.89	52.20	272°57'40"
н45	587261.93	2221810.76	247.84	270° 8' 9"
н46	587262.52	2221562.91	40.42	270°54'39"
н47	587263.16	2221522.50	5.62	288°40'53"
Периметр 2445 м.			Общая площадь 25541 кв.м.	

:59:ЗУ1

Геоданные				
N	X	Y	Длина	Дир.углы
н1	587315.56	2220391.48	719.27	90°53' 5"
н2	587304.46	2221110.66	215.73	91°13'58"
н3	587299.81	2221326.34	30.87	181° 3'25"
н4	587268.95	2221325.77	903.72	270°56'10"
н5	587283.72	2220422.17	9.86	287° 9'19"
н6	587286.63	2220412.75	56.55	267°26'40"
н7	587284.10	2220356.26	20.88	42°22'52"
н8	587299.53	2220370.34	26.53	52°49'15"
Периметр 1983 м.			Общая площадь 30061 кв.м.	

ЗУ2

Геоданные				
N	X	Y	Длина	Дир.углы
н1	587285.60	2220293.71	35.07	100°56'44"
н2	587278.94	2220328.14	6.59	225°49'58"
н3	587274.35	2220323.42	25.50	247°30'10"
н4	587264.59	2220299.86	25.31	239° 3'42"
н5	587251.58	2220278.15	25.36	219°24'18"
н6	587231.98	2220262.05	13.73	196°36'14"
н7	587218.82	2220258.12	22.36	286°26'49"
н8	587225.15	2220236.68	18.05	16°36'14"
н9	587242.45	2220241.84	34.24	39°23'41"
н10	587268.91	2220263.57	30.82	59° 3'42"
н11	587284.75	2220290.00	3.80	77° 8'57"
Периметр 241 м.			Общая площадь 2060 кв.м.	

Геоданные				
N	X	Y	Длина	Дир.углы
н12	587446.49	2220345.79	22.34	99°20'21"
н13	587442.87	2220367.83	81.75	188°59'50"
н14	587362.12	2220355.05	17.04	191°25'26"
н15	587345.42	2220351.67	18.80	188°29'25"
н16	587326.83	2220348.90	5.62	200°23' 1"
н17	587321.56	2220346.94	27.50	277° 6'46"
н18	587324.97	2220319.65	27.21	21°50'13"
н19	587350.23	2220329.77	97.59	9°26'50"
Периметр 298 м.			Общая площадь 2871 кв.м.	

Геоданные				
N	X	Y	Длина	Дир.углы
н20	586836.44	2222630.72	77.16	14°26'57"
н21	586911.16	2222649.97	12.50	99°49' 2"
н22	586909.02	2222662.29	65.00	185°47'17"
н23	586844.35	2222655.74	12.16	182°48'34"
н24	586832.21	2222655.14	24.78	279°49'29"
Периметр 192 м.			Общая площадь 1413 кв.м.	

Общая площадь ЗУ2 17015 кв.м.

Проектные решения по стро
автодороги Комаровка-Асметов
при условии выкупа участка
плане. точками А-Б-В-Г-Д-Е,
обработки остающихся малых

Собственник ЗУ с кад. № 64:25

E-mail: 9198343929@mail.ru

0360200054021000047-ППО-493505 *по*R

\\DC-SVR01\DataBases$\Jobs-PMR\Complete\Temp 16.03.22 15:06 14xA4

Инв. № подл.	Подпись и дата	Взам. инв. №

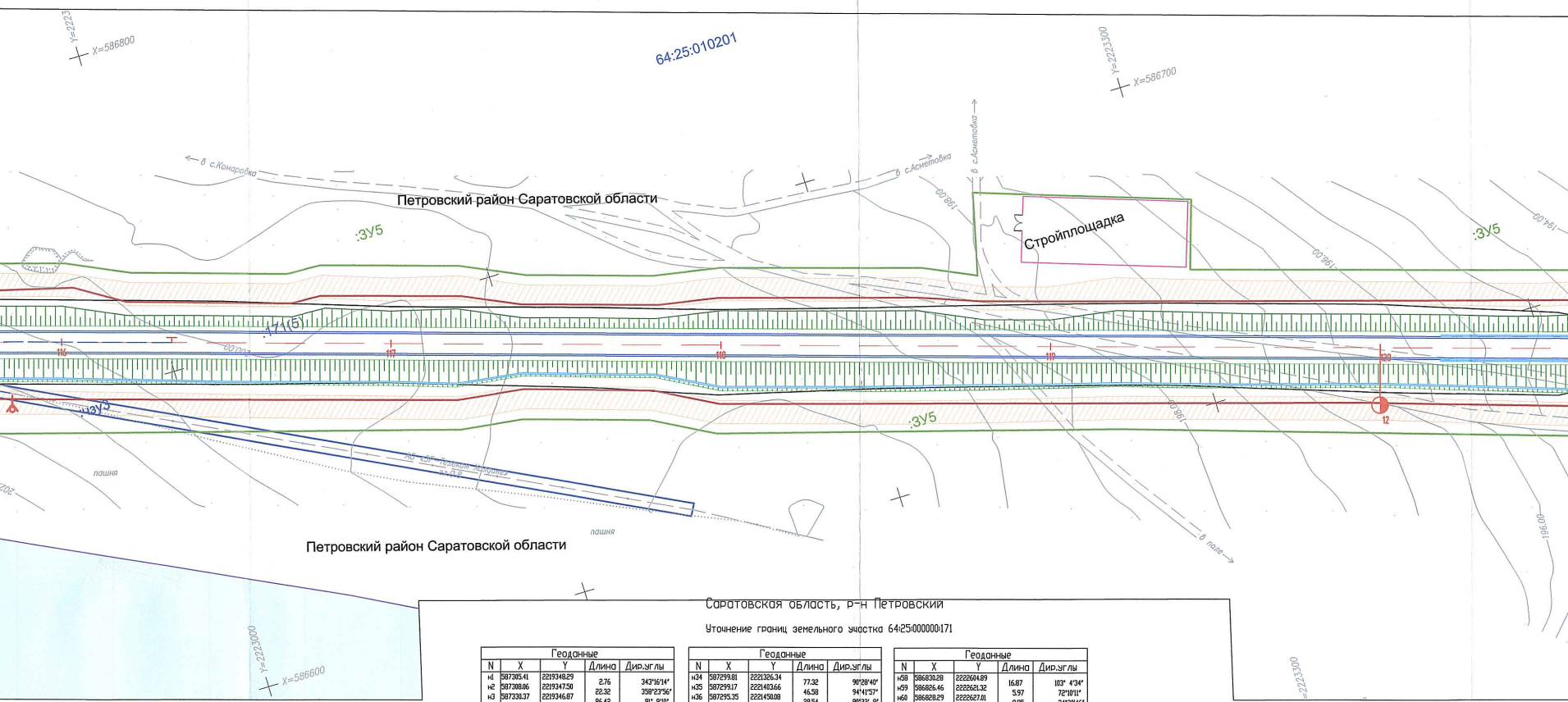

Саратовская область, р-н Петровский

Уточнение границ земельного участка 64:25:000000:171

Геоданные				
N	X	Y	Длина	Дир.углы
н1	587305.41	2219348.29	2.76	343°16'14"
н2	587308.06	2219347.50	22.32	358°23'56"
н3	587330.37	2219346.87	86.42	91° 9'10"
н4	587328.63	2219433.27	10.41	74°36' 5"
н5	587331.39	2219443.31	40.84	91°12'17"
н6	587330.53	2219484.14	10.34	106°38'21"
н7	587327.57	2219494.05	49.49	90°55'20"
н8	587326.78	2219543.53	20.16	83°36' 4"
н9	587329.02	2219563.56	20.96	92°42' 3"
н10	587328.04	2219584.50	19.45	97° 2' 8"
н11	587325.65	2219603.80	55.00	89°48'49"
н12	587325.83	2219658.81	3.35	352°40'17"
н13	587329.16	2219658.38	12.46	73°15'59"
н14	587332.74	2219670.31	9.11	142°46'17"
н15	587325.49	2219675.82	127.45	91°26' 5"
н16	587322.30	2219803.23	10.37	75°17'59"
н17	587324.93	2219813.26	130.32	90°56'14"
н18	587322.80	2219943.57	20.54	99°42'10"
н19	587319.33	2219963.81	353.55	90°32' 7"
н20	587316.03	2220317.34	9.23	14°30' 6"
н21	587324.97	2220319.65	27.50	97° 6'46"
н22	587321.56	2220346.94	4.09	200°23' 1"
н23	587317.73	2220345.52	46.01	92°42' 2"
н24	587315.56	2220391.48	26.53	232°49'15"
н25	587299.53	2220370.34	20.88	222°22'52"
н26	587284.10	2220356.26	13.73	262°35'21"
н27	587282.33	2220342.65	14.90	256°49'41"
н28	587278.94	2220328.14	35.07	280°56'44"
н29	587285.60	2220293.71	54.35	268°54'57"
н30	587284.57	2220239.37	261.82	271°51'26"
н31	587293.06	2219977.69	628.36	271°51'26"
н32	587313.42	2219349.66	8.13	176°36' 7"
н33	587305.30	2219350.14	1.85	273°23'32"
Периметр 2158 м.			Общая площадь 26600 кв.м.	

Геоданные				
N	X	Y	Длина	Дир.углы
н34	587299.81	2221326.34	77.32	90°28'40"
н35	587299.17	2221403.66	46.58	94°41'57"
н36	587295.35	2221450.08	29.54	90°22' 9"
н37	587295.16	2221479.61	8.00	10° 1'13"
н38	587303.04	2221481.01	19.60	100° 1'13"
н39	587299.63	2221500.31	5.21	187°55'12"
н40	587294.47	2221499.59	23.64	93°13'28"
н41	587293.15	2221523.19	20.63	83°13'24"
н42	587295.58	2221543.67	20.27	99°24'13"
н43	587292.27	2221563.66	268.04	90°55'43"
н44	587287.92	2221831.67	30.36	92°53'34"
н45	587286.39	2221861.99	33.44	96°38' 6"
н46	587282.53	2221895.21	27.86	101°55'41"
н47	587276.77	2221922.47	18.35	106°27'54"
н48	587271.57	2221940.06	25.94	111°58'53"
н49	587261.86	2221964.12	81.29	271°38'31"
н50	587264.19	2221882.86	260.03	271°55'58"
н51	587272.96	2221622.98	29.14	265°40'42"
н52	587270.76	2221593.92	76.97	265°40'42"
н53	587264.96	2221517.18	16.38	265°40'42"
н54	587263.73	2221500.84	10.32	267°18'22"
н55	587263.25	2221490.54	16.06	279°58'58"
н56	587266.03	2221474.72	148.98	271° 7'29"
н57	587268.95	2221325.77	30.87	1° 3'25"
Периметр 1325 м.			Общая площадь 14774 кв.м.	

Геоданные				
N	X	Y	Длина	Дир.углы
н58	586830.28	2222604.89	16.87	103° 4'34"
н59	586826.46	2222621.32	5.97	72°10'11"
н60	586828.29	2222627.01	8.95	24°30'46"
н61	586836.44	2222630.72	24.78	99°49'29"
н62	586832.21	2222655.14	7.75	182°48'34"
н63	586824.47	2222654.76	4.31	172°16'10"
н64	586820.20	2222655.34	5.58	115°25'38"
н65	586817.81	2222660.38	51.47	103°57' 3"
н66	586805.40	2222710.33	9.66	82°54'30"
н67	586806.59	2222719.92	18.67	104° 6'41"
н68	586802.04	2222738.03	26.56	117°11'41"
н69	586789.90	2222761.65	16.80	99°17' 0"
н70	586787.19	2222778.23	24.58	103°59' 8"
н71	586781.25	2222802.08	17.86	110°53'23"
н72	586774.88	2222818.76	99.85	105°30'51"
н73	586748.17	2222914.97	10.12	96°43'21"
н74	586746.99	2222925.02	54.84	104°37' 2"
н75	586733.15	2222978.08	16.70	121°35'16"
н76	586724.40	2222992.31	49.99	107°13' 2"
н77	586709.60	2223040.06	9.29	92°21'21"
н78	586709.22	2223049.34	42.78	106°50'17"
н79	586696.83	2223090.29	18.17	114°39'20"
н80	586689.25	2223106.80	41.48	106°55' 2"
н81	586677.18	2223146.48	18.13	99°55'15"
н82	586674.06	2223164.34	60.50	106°37'30"
н83	586656.75	2223222.32	18.67	110° 9'41"
н84	586650.31	2223239.84	64.42	106°42' 7"
н85	586631.80	2223301.54	128.06	106°35'46"
н86	586595.22	2223424.27	42.87	109°11'35"
н87	586581.13	2223464.75	38.21	107°38' 9"
н88	586569.55	2223501.17	9.74	116°11' 0"
н89	586565.25	2223509.91	28.11	148°43'39"
н90	586541.23	2223524.50	26.42	150° 7'34"
н91	586518.32	2223537.66	29.98	301°52'42"
н92	586534.15	2223512.20	3.44	263°27'22"
н93	586533.76	2223508.79	49.56	216° 0'21"
н94	586493.67	2223479.65	15.55	298°23'48"
н95	586501.06	2223465.97	42.93	21°58'58"
н96	586540.88	2223482.04	4.56	16°42'56"
н97	586545.25	2223483.35	3.48	319° 9'30"
н98	586547.88	2223481.07	67.93	287° 1'58"
н99	586567.78	2223416.12	10.82	266°30'55"
н100	586567.12	2223405.32	65.16	287°42'44"
н101	586586.94	2223343.25	195.81	286°37' 0"
н102	586642.94	2223155.62	20.43	298°15'30"
н103	586652.61	2223137.62	39.26	287°20'24"
н104	586664.31	2223100.15	20.30	277° 8'46"
н105	586666.84	2223080.00	156.27	286°48'39"
н106	586712.03	2222930.41	183.67	285°38'40"
н107	586761.56	2222753.54	20.05	294°57'31"
н108	586770.02	2222735.36	11.35	276° 6'36"
н109	586771.23	2222724.07	15.88	280°54'13"
н110	586774.24	2222708.48	12.48	277°53'52"
н111	586775.95	2222696.13	42.38	285°14' 7"
н112	586787.09	2222655.24	55.38	292°59'45"
н113	586808.72	2222604.26	35.54	266°55'55"
н114	586806.82	2222568.77	30.61	281°24'42"
н115	586812.87	2222538.76	11.81	3°32'45"
н116	586824.66	2222539.49	43.56	95°56'32"
н117	586820.15	2222582.82	16.91	113°13'47"
н118	586813.48	2222598.36	18.02	21°15'24"
Периметр 2241 м.			Общая площадь 31293 кв.м.	

Общая площадь 64:25:000000:171 72667 кв.м.

тельству
ка согласовываются
- обозначенного на
- в связи с невозможностью
частей зем. участка.

:010201:42 /Шмелёв Д.С./

22.03.2022г.

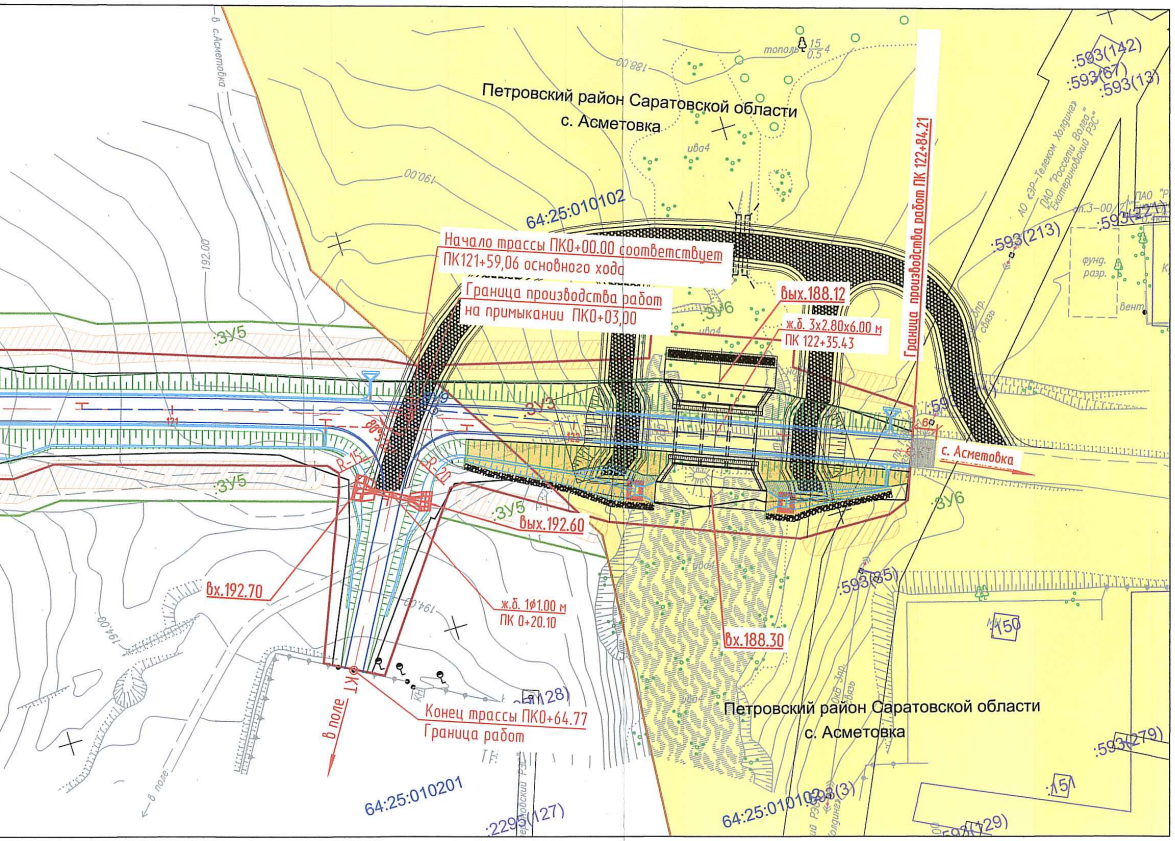

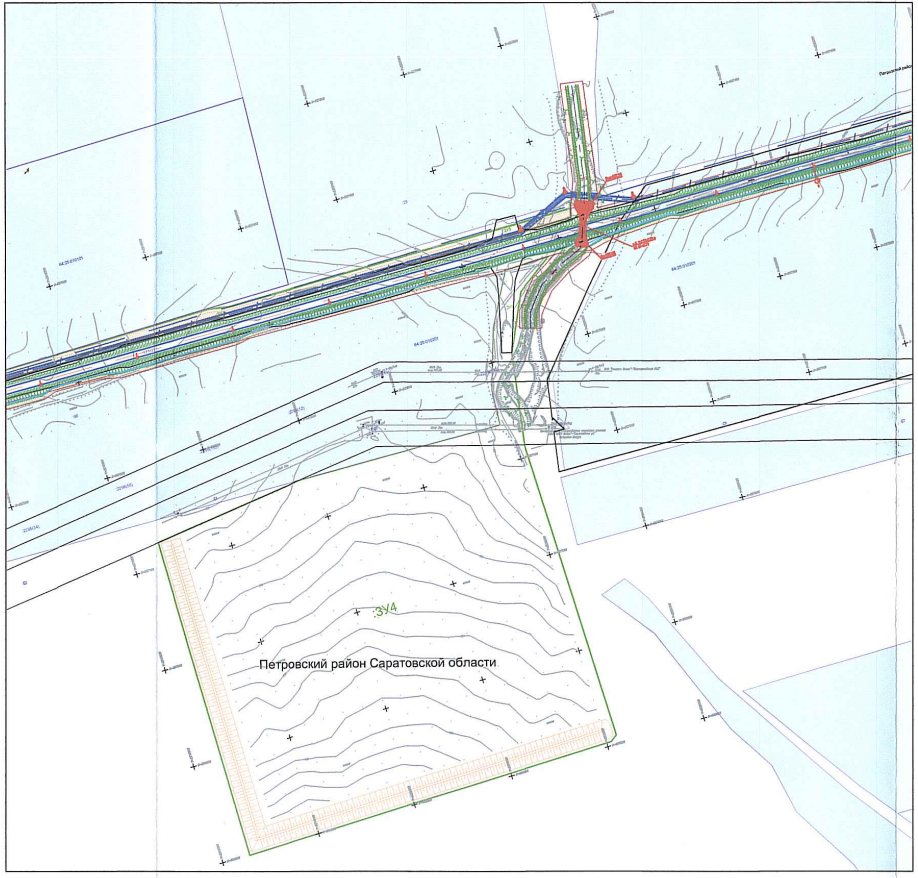

Каталог координат точек границ временного занятия земель

Саратовская область, р-н Петровский

ЗУ4

Геоданные				
N	X	Y	Длина	Дир.углы
н1	587123.85	2219830.14	155.15	82°57'35"
н2	587142.87	2219984.12	205.71	91°11' 0"
н3	587138.62	2220189.78	35.23	3°31'54"
н4	587173.78	2220191.95	62.85	18°11'24"
н5	587233.49	2220211.57	58.16	28°33'25"
н6	587284.57	2220239.37	45.30	88°54'57"
н7	587285.43	2220284.66	44.53	234°36'54"
н8	587259.64	2220248.35	61.54	205°17'41"
н9	587204.00	2220222.06	92.73	188°58'59"
н10	587112.41	2220207.58	303.34	179°17'20"
н11	586809.09	2220211.35	8.38	233°10'48"
н12	586804.07	2220204.64	376.87	269°16' 6"
н13	586799.26	2219827.80	324.60	0°24'47"
Периметр 1774 м.		Общая площадь 131445 кв.м.		

чзу2

Геоданные				
N	X	Y	Длина	Дир.углы
н1	586775.66	2222542.73	105.38	15°53'57"
н2	586877.01	2222571.60	20.01	105°11'27"
н3	586871.77	2222590.90	104.83	195°53'55"
н4	586770.95	2222562.19	20.02	283°37' 0"
Периметр 250 м.		Общая площадь 2103 кв.м.		

ЗУ5

Геоданные				
N	X	Y	Длина	Дир.углы
н1	587340.31	2219346.87	5.92	91°48'12"
н2	587340.12	2219352.78	7.19	179°45'43"
н3	587332.94	2219352.81	304.74	90°13'55"
н4	587331.71	2219657.55	13.58	83°48'17"
н5	587333.17	2219671.04	275.09	90° 7'25"
н6	587332.58	2219946.13	20.76	100°39'29"
н7	587328.74	2219966.54	353.14	90°36'42"
н8	587324.97	2220319.65	9.23	194°30' 6"
н9	587316.03	2220317.34	353.55	270°32' 7"
н10	587319.33	2219963.81	20.54	279°42'10"
н11	587322.80	2219943.57	130.32	270°56'14"
н12	587324.93	2219813.26	10.37	255°17'59"
н13	587322.30	2219803.23	127.45	271°26' 5"
н14	587325.49	2219675.82	9.11	322°46'17"
н15	587332.74	2219670.31	12.46	253°15'59"
н16	587329.16	2219658.38	3.35	172°40'17"
н17	587325.83	2219658.81	55.00	269°48'49"
н18	587325.65	2219603.80	19.45	277° 2' 8"
н19	587328.04	2219584.50	20.96	272°42' 3"
н20	587329.02	2219563.56	20.16	263°36' 4"
н21	587326.78	2219543.53	49.49	270°55'20"
н22	587327.57	2219494.05	10.34	286°38'21"
н23	587330.53	2219484.14	40.84	271°12'17"
н24	587331.39	2219443.31	10.41	254°36' 5"
н25	587328.63	2219433.27	86.42	271° 9'10"
н26	587330.37	2219346.87	9.94	359°57'44"
Периметр 1980 м.		Общая площадь 7208 кв.м.		

Геоданные				
N	X	Y	Длина	Дир.углы
н27	587299.17	2221403.66	77.45	87° 8' 3"
н28	587303.04	2221481.01	8.00	190° 1'13"
н29	587295.16	2221479.61	29.54	270°22' 9"
н30	587295.35	2221450.08	46.58	274°41'57"
Периметр 162 м.		Общая площадь 354 кв.м.		

Геоданные				
N	X	Y	Длина	Дир.углы
н50	587266.97	2221426.94	47.79	91° 7'29"
н51	587266.03	2221474.72	9.77	225°10'47"
н52	587259.14	2221467.79	28.80	270°49'44"
н53	587259.56	2221438.99	14.15	301°34'22"
Периметр 101 м.		Общая площадь 272 кв.м.		

Общая площадь ЗУ5 28646 кв.м.

Геоданные				
N	X	Y	Длина	Дир.углы
н31	587299.63	2221500.31	5.26	44°42' 0"
н32	587303.37	2221504.01	18.94	93°37'18"
н33	587302.18	2221522.91	21.11	83°13'24"
н34	587304.67	2221543.88	20.80	99°24'13"
н35	587301.27	2221564.40	290.02	91° 3'11"
н36	587295.94	2221854.37	32.54	95°22'49"
н37	587292.89	2221886.77	38.71	101° 2'12"
н38	587285.48	2221924.76	18.97	106°25' 1"
н39	587280.11	2221942.96	27.94	130°47'21"
н40	587261.86	2221964.12	25.94	291°58'53"
н41	587271.57	2221940.06	18.35	286°27'54"
н42	587276.77	2221922.47	27.86	281°55'41"
н43	587282.53	2221895.21	33.44	276°38' 6"
н44	587286.39	2221861.99	30.36	272°53'34"
н45	587287.92	2221831.67	268.04	270°55'43"
н46	587292.27	2221563.66	20.27	279°24'13"
н47	587295.58	2221543.67	20.63	263°13'24"
н48	587293.15	2221523.19	23.64	273°13'28"
н49	587294.47	2221499.59	5.21	7°55'12"
Периметр 948 м.		Общая площадь 4018 кв.м.		

Геоданные				
N	X	Y	Длина	Дир.углы
н54	586840.80	2222608.99	22.17	101°21'22"
н55	586836.44	2222630.72	8.95	204°30'46"
н56	586828.29	2222627.01	5.97	252°10'11"
н57	586826.46	2222621.32	16.87	283° 4'34"
н58	586830.28	2222604.89	11.29	21°15'24"
Периметр 65 м.		Общая площадь 243 кв.м.		

Геоданные				
N	X	Y	Длина	Дир.углы
н59	586755.99	2222926.90	52.88	106°26'19"
н60	586741.02	2222977.61	20.35	114°39'40"
н61	586732.53	2222996.11	47.44	107° 8' 6"
н62	586718.55	2223041.44	10.51	92°21'21"
н63	586718.12	2223051.94	42.15	106°57'39"
н64	586705.83	2223092.26	20.38	114°39'20"
н65	586697.32	2223110.78	38.33	106°57'11"
н66	586686.15	2223147.44	20.13	99°55'15"
н67	586682.68	2223167.28	61.68	106°43'12"
н68	586664.93	2223226.35	17.23	114°36' 0"
н69	586657.76	2223242.01	25.27	13°14'55"
н70	586682.36	2223247.80	66.41	108°30'59"
н71	586661.27	2223310.77	21.28	197°35'23"
н72	586640.98	2223304.34	128.95	106°50'13"
н73	586603.63	2223427.76	10.32	121°21'15"
н74	586598.26	2223436.57	38.04	105°47'20"
н75	586587.91	2223473.17	31.26	109°48'21"
н76	586577.32	2223502.58	14.12	148°43'39"
н77	586565.25	2223509.91	9.74	296°11' 0"
н78	586569.55	2223501.17	38.21	287°38' 9"
н79	586581.13	2223464.75	42.87	289°11'35"
н80	586595.22	2223424.27	128.06	286°35'46"
н81	586631.80	2223301.54	64.42	286°42' 7"
н82	586650.31	2223239.84	18.67	290° 9'41"
н83	586656.75	2223222.32	60.50	286°37'30"
н84	586674.06	2223164.34	18.13	279°55'15"
н85	586677.18	2223146.48	41.48	286°55' 2"
н86	586689.25	2223106.80	18.17	294°39'20"
н87	586696.83	2223090.29	42.78	286°50'17"
н88	586709.22	2223049.34	9.29	272°21'21"
н89	586709.60	2223040.06	49.99	287°13' 2"
н90	586724.40	2222992.31	16.70	301°35'16"
н91	586733.15	2222978.08	54.84	284°37' 2"
н92	586746.99	2222925.02	10.12	276°43'21"
н93	586748.17	2222914.97	99.85	285°30'51"
н94	586774.88	2222818.76	17.86	290°53'23"
н95	586781.25	2222802.08	24.58	283°59' 8"
н96	586787.19	2222778.23	16.80	279°17' 0"
н97	586789.90	2222761.65	26.56	297°11'41"
н98	586802.04	2222738.03	18.67	284° 6'41"
н99	586806.59	2222719.92	9.66	262°54'30"
н100	586805.40	2222710.33	51.47	283°57' 3"
н101	586817.81	2222660.38	5.58	295°25'38"
н102	586820.20	2222655.34	4.31	352°16'10"
н103	586824.47	2222654.76	63.91	102°20'25"
н104	586810.81	2222717.19	26.93	104°50'18"
н105	586803.91	2222743.23	20.64	105°49' 7"
н106	586798.29	2222763.08	19.71	97°36' 9"
н107	586795.68	2222782.62	21.82	104°14'31"
н108	586790.31	2222803.77	20.32	113° 2'22"
н109	586782.36	2222822.47	97.62	105°39'57"
н110	586756.00	2222916.46	10.43	90° 4'45"
Периметр 1847 м.		Общая площадь 8906 кв.м.		

Геоданные				
N	X	Y	Длина	Дир.углы
н111	586664.31	2223100.15	39.26	107°20'24"
н112	586652.61	2223137.62	20.43	118°15'30"
н113	586642.94	2223155.62	195.81	106°37' 0"
н114	586586.94	2223343.25	65.16	107°42'44"
н115	586567.12	2223405.32	10.82	86°30'55"
н116	586567.78	2223416.12	67.93	107° 1'58"
н117	586547.88	2223481.07	3.48	139° 9'30"
н118	586545.25	2223483.35	4.56	196°42'56"
н119	586540.88	2223482.04	2.51	201°58'58"
н120	586538.55	2223481.10	69.00	286°57'54"
н121	586558.68	2223415.10	10.84	266°19'26"
н122	586557.99	2223404.28	141.55	287°36'13"
н123	586600.80	2223269.35	121.93	286° 4'51"
н124	586634.57	2223152.19	20.55	298°12'48"
н125	586644.29	2223134.08	38.62	287° 3'11"
н126	586655.61	2223097.16	18.93	277° 9'28"
н127	586657.97	2223078.38	341.33	286°10'15"
н128	586753.03	2222750.56	19.75	294°57' 0"
н129	586761.36	2222732.65	13.08	319° 0'29"
н130	586771.23	2222724.07	11.35	96° 6'36"
н131	586770.02	2222735.36	20.05	114°57'31"
н132	586761.56	2222753.54	183.67	105°38'40"
н133	586712.03	2222930.41	156.27	106°48'39"
н134	586666.84	2223080.00	20.30	97° 8'46"
Периметр 1597 м.		Общая площадь 7281 кв.м.		

Геоданные				
N	X	Y	Длина	Дир.углы
н135	586527.50	2223504.24	7.74	36° 0'21"
н136	586533.76	2223508.79	3.44	83°27'22"
н137	586534.15	2223512.20	29.98	121°52'42"
н138	586518.32	2223537.66	7.75	150° 7'34"
н139	586511.60	2223541.52	5.87	183°54'27"
н140	586505.74	2223541.12	42.82	300°32'22"
Периметр 98 м.		Общая площадь 364 кв.м.		

ЗУ6

Геоданные				
N	X	Y	Длина	Дир.углы
н1	586868.53	2222435.71	31.97	89°37' 8"
н2	586868.74	2222467.67	83.51	102°34'25"
н3	586850.56	2222549.18	19.19	94°45'29"
н4	586848.97	2222568.30	41.50	101°21'22"
н5	586840.80	2222608.99	11.29	201°15'24"
н6	586830.28	2222604.89	38.86	283° 4'34"
н7	586839.07	2222567.04	134.60	282°38'38"
Периметр 361 м.		Общая площадь 1310 кв.м.		

Геоданные				
N	X	Y	Длина	Дир.углы
н8	586577.32	2223502.58	11.42	107°24' 7"
н9	586573.91	2223513.48	14.57	48°46'56"
н10	586583.51	2223524.44	20.67	73°40'37"
н11	586589.32	2223544.27	28.88	95°46'24"
н12	586586.41	2223573.01	60.24	112°41'25"
н13	586563.17	2223628.59	31.56	133°26'23"
н14	586541.47	2223651.50	52.12	181°27'25"
н15	586489.37	2223650.18	61.75	268°59' 0"
н16	586488.27	2223588.44	8.25	1°32'59"
н17	586496.52	2223588.66	22.94	91°31'38"
н18	586495.91	2223611.59	5.76	68°17'18"
н19	586498.04	2223616.94	23.27	20°54'44"
н20	586519.78	2223625.25	31.81	304°58'10"
н21	586538.02	2223599.18	6.48	21°19'45"
н22	586544.06	2223601.54	35.74	291°19'45"
н23	586557.06	2223568.25	7.13	201°48'46"
н24	586550.44	2223565.60	57.63	284°53'38"
н25	586565.25	2223509.91	14.12	328°43'39"
Периметр 494 м.		Общая площадь 5695 кв.м.		

Общая площадь ЗУ6 7005 кв.м.

Каталог координат точек границ постоянной полосы отвода а.д.

Саратовская область, р-н Екатериновский

ЗУ1

Геоданные				
N	X	Y	Длина	Дир.углы
н1	586359.19	1421400.54	40.63	86°54'50"
н2	586361.38	1421441.11	67.82	83°38'36"
н3	586368.89	1421508.52	70.02	78°12'35"
н4	586383.20	1421577.06	126.53	72° 4'58"
н5	586422.12	1421697.45	75.79	64°22'31"
н6	586454.90	1421765.79	74.76	61°14' 0"
н7	586490.88	1421831.32	56.23	55°54'27"
н8	586522.39	1421877.88	19.93	62° 6' 9"
н9	586531.72	1421895.50	127.31	49°14'37"
н10	586614.83	1421991.93	10.20	29°27'33"
н11	586623.71	1421996.95	79.60	43°53'12"
н12	586681.08	1422052.13	118.15	36° 1'50"
н13	586776.63	1422121.63	19.88	22°53'11"
н14	586794.94	1422129.36	160.80	33°20'26"
н15	586929.28	1422217.74	260.37	33°16'50"
н16	587146.94	1422360.61	40.08	35°51'13"
н17	587179.43	1422384.09	36.65	24°17'22"
н18	587212.84	1422399.16	17.60	33°35'20"
н19	587227.50	1422408.90	15.50	46°16'30"
н20	587238.21	1422420.10	90.93	33°16'41"
н21	587314.23	1422470.00	429.64	33°18'22"
н22	587673.30	1422705.91	84.34	32°12'16"
н23	587744.66	1422750.86	66.16	34°49'47"
н24	587798.97	1422788.65	31.04	35°59'28"
н25	587824.09	1422806.89	20.14	37°57'40"
н26	587839.97	1422819.28	3.76	308°46'53"
н27	587842.32	1422816.35	19.53	39°12'52"
н28	587857.46	1422828.70	6.12	129°12'52"
н29	587853.59	1422833.44	50.74	41°12'55"
н30	587891.76	1422866.87	7.57	34°35'58"
н31	587897.99	1422871.17	10.70	203°48'37"
н32	587888.20	1422866.85	8.94	223°27'33"
н33	587881.71	1422860.70	43.19	221° 2'19"
н34	587849.13	1422832.34	4.39	309°55'21"
н35	587851.95	1422828.97	12.00	217°53'30"
н36	587842.48	1422821.60	4.08	130° 7'45"
н37	587839.85	1422824.72	22.61	218° 6' 6"
н38	587822.06	1422810.77	13.21	216°41'16"
н39	587811.47	1422802.88	39.29	215°20'40"
н40	587779.42	1422780.15	39.20	214°39' 3"
н41	587747.17	1422757.86	42.16	212°26'46"
н42	587711.59	1422735.24	37.79	212°10' 4"
н43	587679.60	1422715.12	10.56	231°22'57"
н44	587673.01	1422706.87	40.25	209°26'15"
н45	587637.96	1422687.09	49.97	214° 2'12"
н46	587596.55	1422659.12	51.00	213°49'27"
н47	587554.18	1422630.73	49.02	213°30'31"
н48	587513.31	1422603.67	53.04	211°41'51"
н49	587468.18	1422575.80	46.96	212°34'24"
н50	587428.61	1422550.52	31.22	216°54'50"
н51	587403.65	1422531.77	10.46	196°36'55"
н52	587393.63	1422528.78	30.87	214°29'36"
н53	587368.19	1422511.30	28.01	213°31'32"
н54	587344.84	1422495.83	69.01	213° 4'23"
н55	587287.01	1422458.17	30.99	213°25' 6"
н56	587261.14	1422441.10	50.01	213°29' 1"
н57	587219.43	1422413.51	17.01	214° 1'35"
н58	587205.33	1422403.99	33.01	212°37'51"
н59	587177.53	1422386.19	66.99	212°45'28"
н60	587121.19	1422349.94	33.01	213°31'18"
н61	587093.67	1422331.71	61.01	213° 9'41"
н62	587042.60	1422298.34	39.01	212°45'26"
н63	587009.79	1422277.23	21.01	212°44'13"
н64	586992.12	1422265.87	57.00	212°57'25"
н65	586944.29	1422234.86	21.98	213°21'53"
н66	586925.93	1422222.77	45.01	213°23'24"
н67	586888.35	1422198.00	55.01	213°17'19"
н68	586842.37	1422167.81	42.81	213°16'41"
н69	586806.58	1422144.32	57.06	213°26'52"
н70	586758.97	1422112.87	59.48	214°15'23"
н71	586709.81	1422079.39	10.21	233°36' 5"
н72	586703.75	1422071.17	29.83	215°16'59"
н73	586679.40	1422053.94	41.50	220°32' 2"
н74	586647.86	1422026.97	57.30	225° 0'25"
н75	586607.35	1421986.45	39.63	228°15'48"
н76	586580.97	1421956.88	10.41	210°48'12"
н77	586572.03	1421951.55	49.31	230°45'41"
н78	586540.84	1421913.36	39.58	233°27'16"
н79	586517.27	1421881.56	59.35	236°40'17"
н80	586484.66	1421831.97	32.66	239°34'19"
н81	586468.12	1421803.81	39.58	240°47'57"
н82	586448.81	1421769.26	26.73	245° 1' 0"
н83	586437.52	1421745.03	34.52	244°49'50"
н84	586422.84	1421713.79	10.26	262°50' 0"
н85	586421.56	1421703.61	54.47	248°19'25"
н86	586401.44	1421652.99	49.40	252° 8'27"
н87	586386.29	1421605.97	49.42	256°36'58"
н88	586374.85	1421557.89	39.54	258°12'35"
н89	586366.77	1421519.18	10.14	251°18'54"
н90	586363.52	1421509.57	49.39	262°39'38"
н91	586357.21	1421460.58	18.79	264°59'36"
н92	586355.57	1421441.86	41.19	266°30'49"
н93	586353.07	1421400.75	6.13	358° 4'30"
Периметр 4465 м.			Общая площадь 10375 кв.м.	

ЗУ1

Геоданные				
N	X	Y	Длина	Дир.углы
н94	587900.11	1422873.43	9.90	30°51'13"
н95	587908.61	1422878.50	40.64	45° 6' 5"
н96	587937.30	1422907.29	50.97	47°32'18"
н97	587971.71	1422944.89	30.75	49° 2'11"
н98	587991.87	1422968.11	21.61	56°53'39"
н99	588003.67	1422986.21	28.93	52°20'43"
н100	588021.34	1423009.12	51.11	54°17' 4"
н101	588051.18	1423050.61	42.31	56°27'58"
н102	588074.55	1423085.89	58.55	60°37'24"
н103	588103.28	1423136.91	32.61	62° 9'58"
н104	588118.50	1423165.75	48.53	67°15'30"
н105	588137.26	1423210.50	39.72	67°25' 5"
н106	588152.52	1423247.18	39.47	68°46' 2"
н107	588166.81	1423283.97	42.40	71° 0'13"
н108	588180.61	1423324.07	35.36	74° 9'22"
н109	588190.27	1423358.08	35.92	76°59'46"
н110	588198.35	1423393.08	53.56	80°36'51"
н111	588207.08	1423445.92	57.19	79° 6'46"
н112	588217.89	1423502.08	100.61	85°49'10"
н113	588225.22	1423602.42	203.64	89° 6'35"
н114	588228.38	1423806.03	1.97	177°35' 2"
н115	588226.42	1423806.12	5.48	255°53'10"
н116	588225.08	1423800.80	26.91	267°40'44"
н117	588223.99	1423773.91	50.06	271°32'43"
н118	588225.34	1423723.87	38.02	268°46'45"
н119	588224.53	1423685.86	35.66	268°52'30"
н120	588223.83	1423650.21	26.38	269°35'14"
н121	588223.64	1423623.83	20.44	269°21'19"
н122	588223.41	1423603.39	29.88	268° 2'37"
н123	588222.39	1423573.53	50.59	265°46'58"
н124	588218.67	1423523.08	27.40	262°53'35"
н125	588215.28	1423495.89	50.60	259°39'46"
н126	588206.20	1423446.11	23.23	261° 0'29"
н127	588202.57	1423423.17	30.41	260°32'16"
н128	588197.57	1423393.17	35.47	257° 2' 0"
н129	588189.61	1423358.60	35.46	253°56'29"
н130	588179.80	1423324.52	42.55	250°51'45"
н131	588165.85	1423284.32	39.46	248°13'13"
н132	588151.21	1423247.68	19.18	248°20'34"
н133	588144.13	1423229.85	20.20	246°44' 4"
н134	588136.15	1423211.29	48.60	247° 8'20"
н135	588117.27	1423166.51	32.43	241°54'35"
н136	588102.00	1423137.90	58.68	240°21' 3"
н137	588072.97	1423086.90	42.51	237° 7' 3"
н138	588049.89	1423051.20	50.60	234°47'57"
н139	588020.72	1423009.85	50.58	231° 4'29"
н140	587988.94	1422970.50	73.74	227°36'39"
н141	587939.23	1422916.04	27.31	228°15'55"
н142	587921.05	1422895.66	30.54	226°43'21"
Периметр 2048 м.			Общая площадь 1845 кв.м.	

ЗУ1

Геоданные				
N	X	Y	Длина	Дир.углы
н143	586334.72	1421401.82	41.66	86°44'23"
н144	586337.09	1421443.42	19.23	83°59'56"
н145	586339.10	1421462.54	50.35	81°57' 1"
н146	586346.15	1421512.39	10.50	95°24'43"
н147	586345.16	1421522.84	40.64	78°22'30"
н148	586353.35	1421562.65	50.60	75°19'26"
н149	586366.17	1421611.60	50.59	73° 0'44"
н150	586380.95	1421659.98	55.85	70°15'51"
н151	586399.81	1421712.55	10.46	52°29'41"
н152	586406.18	1421720.85	35.25	67° 0'23"
н153	586419.95	1421753.30	27.31	62°59'38"
н154	586432.35	1421777.63	40.42	62°35' 8"
н155	586450.96	1421813.51	33.39	59°29'43"
н156	586467.91	1421842.28	60.63	56°23'38"
н157	586501.47	1421892.78	40.44	53°12'44"
н158	586525.69	1421925.17	50.38	50° 3'53"
н159	586558.03	1421963.80	10.58	64°56'14"
н160	586562.51	1421973.38	40.70	45°28' 4"
н161	586591.05	1422002.39	58.68	42°59' 1"
н162	586633.98	1422042.40	42.44	40° 9'48"
н163	586666.41	1422069.77	30.53	41°12' 7"
н164	586689.38	1422089.88	10.35	23°34' 9"
н165	586698.87	1422094.02	60.39	36°11'26"
н166	586747.61	1422129.68	57.39	33°12'20"
н167	586795.63	1422161.11	42.80	32°56'51"
н168	586831.55	1422184.39	55.00	33° 1'53"
н169	586877.66	1422214.37	67.01	32°53' 1"
н170	586933.93	1422250.75	57.01	33°21' 0"
н171	586981.55	1422282.09	20.98	33°31'52"
н172	586999.04	1422293.68	39.03	33°32' 7"
н173	587031.57	1422315.24	61.00	33° 7'57"
н174	587082.65	1422348.58	33.01	32°52'52"
н175	587110.37	1422366.50	67.00	33°30'44"
н176	587166.23	1422403.49	33.02	33°30'43"
н177	587193.76	1422421.72	17.02	32°15' 6"
н178	587208.15	1422430.80	49.99	32°53'32"
н179	587250.13	1422457.95	30.97	32°49'59"
н180	587276.15	1422474.74	69.05	35°57'44"
н181	587332.04	1422515.29	28.08	32°37'34"
н182	587355.69	1422530.43	30.90	31°52'47"
н183	587381.93	1422546.75	10.27	46°34'41"
н184	587388.99	1422554.21	31.13	32°49' 1"
н185	587415.15	1422571.08	47.04	32°36'21"
н186	587454.78	1422596.43	53.11	28°41' 1"
н187	587501.37	1422621.92	49.24	39°10'20"
н188	587539.54	1422653.02	51.05	34° 0'16"
н189	587581.86	1422681.57	50.06	33°46'33"
н190	587623.47	1422709.40	40.28	29° 3'56"
н191	587658.68	1422728.97	10.48	14°45'57"
н192	587668.81	1422731.64	37.80	34°27'34"
н193	587699.98	1422753.03	41.98	33°29' 8"
н194	587734.99	1422776.19	38.78	34°13'37"
н195	587767.05	1422798.00	38.64	34°31'15"
н196	587798.89	1422819.90	12.87	36°18'32"
н197	587809.26	1422827.52	33.01	40°33'56"
н198	587834.34	1422848.99	1.87	306°44'51"
н199	587835.46	1422847.49	52.14	39°46'44"
н200	587875.53	1422880.85	10.19	56°14'51"
н201	587881.19	1422889.32	32.53	44°42'49"
н202	587904.31	1422912.21	1.78	322°44'41"
н203	587905.73	1422911.13	26.82	53°25'45"
н204	587921.71	1422932.67	72.05	48°10'23"
н205	587969.76	1422986.36	49.31	51°54'36"
н206	588000.18	1423025.17	49.30	55°27' 9"
н207	588028.14	1423065.78	41.41	56°34'29"
н208	588050.95	1423100.34	57.19	61° 8'42"
н209	588078.55	1423150.43	31.52	62°57'19"
н210	588092.88	1423178.50	47.29	66°34'26"
н211	588111.68	1423221.89	19.68	68° 4'27"
н212	588119.03	1423240.15	18.69	68°59'44"
н213	588125.73	1423257.60	38.37	69°35'27"
н214	588139.11	1423293.56	41.34	71°44'41"
н215	588152.06	1423332.82	34.44	74°38'39"
н216	588161.18	1423366.03	34.47	75°25'54"
н217	588169.85	1423399.39	29.58	76° 9' 6"
н218	588176.93	1423428.11	22.68	77°12'49"
н219	588181.95	1423450.23	49.31	82°15'40"
н220	588188.59	1423499.09	26.62	84°13'15"
н221	588191.27	1423525.57	49.40	86°39'29"
н222	588194.15	1423574.89	29.44	87°51'31"
н223	588195.25	1423604.31	20.27	88°19'55"
н224	588195.84	1423624.57	26.27	88°23' 9"
н225	588196.58	1423650.83	35.67	88°33'15"
н226	588197.48	1423686.49	38.01	88°41'18"
н227	588198.35	1423724.49	50.01	89°55'53"
н228	588198.41	1423774.50	50.22	268°25'35"
н229	588197.03	1423724.30	119.81	267°31'15"
н230	588191.85	1423604.60	78.97	264°57'20"
н231	588184.90	1423525.94	27.75	263°22'57"
н232	588181.71	1423498.37	46.94	261°49'25"
н233	588175.03	1423451.91	51.85	260°40'30"
н234	588166.63	1423400.75	30.38	257°50'15"
н235	588160.23	1423371.05	38.34	253°32'59"
н236	588149.37	1423334.28	41.89	250°10'40"
н237	588135.17	1423294.88	38.69	249° 5' 1"
н238	588121.36	1423258.74	36.67	247°29'18"
н239	588107.32	1423224.86	47.65	247°27'29"
н240	588089.05	1423180.85	30.67	244°26'21"
н241	588075.81	1423153.18	58.22	241°29'25"
н242	588048.03	1423102.02	41.52	237°59' 1"
н243	588026.01	1423066.82	47.84	235°16'16"
н244	587998.76	1423027.50	50.69	231° 1'53"
н245	587966.88	1422988.09	71.53	227°51' 2"
н246	587918.88	1422935.06	56.05	225°16'49"
н247	587879.44	1422895.23	49.55	222° 6' 7"
н248	587842.68	1422862.01	24.51	222°28'38"
н249	587824.60	1422845.46	6.48	235°17'20"
н250	587820.91	1422840.13	7.94	221°42' 1"
н251	587814.98	1422834.85	10.03	203°53'18"
н252	587805.81	1422830.79	12.08	217°10'26"
н253	587796.18	1422823.48	40.85	214°42'51"
н254	587762.61	1422800.22	53.22	211°53'38"
н255	587717.42	1422772.11	70.83	212°59'17"
н256	587658.01	1422733.54	42.25	212°41'53"
н257	587622.45	1422710.72	101.31	214° 0'39"
н258	587538.47	1422654.05	49.34	214°46'48"
н259	587497.95	1422625.90	52.52	210°31'25"
н260	587452.70	1422599.22	67.40	212°17'53"
н261	587395.73	1422563.21	20.44	224°25'31"
н262	587381.13	1422548.90	68.92	213°46'58"
н263	587323.85	1422510.58	10.69	193°10'13"
н264	587313.44	1422508.15	51.69	214°46'12"
н265	587270.99	1422478.67	59.33	212° 5'58"
н266	587220.73	1422447.14	29.97	214°14'13"
н267	587195.95	1422430.28	9.83	229°32'24"
н268	587189.57	1422422.80	29.56	214° 6'22"
н269	587165.09	1422406.22	10.66	195°16'28"
н270	587154.81	1422403.41	90.67	214°55'14"
н271	587080.46	1422351.51	126.18	212°55' 1"
н272	586974.54	1422282.94	260.68	213° 3'49"
н273	586756.07	1422140.72	78.27	215° 9'15"
н274	586692.08	1422095.66	65.49	219°19'45"
н275	586641.42	1422054.15	21.72	221°56'35"
н276	586625.26	1422039.63	40.66	223°19'45"
н277	586595.69	1422011.73	50.70	227°46'14"
н278	586561.62	1421974.19	111.86	230°59'53"
н279	586491.21	1421887.26	51.10	237°25'14"
н280	586463.70	1421844.20	48.61	239°20'36"
н281	586438.91	1421802.39	95.68	244°41'41"
н282	586398.02	1421715.89	58.80	249°29'35"
н283	586377.42	1421660.82	41.81	252° 6'55"
н284	586364.58	1421621.03	58.95	255°56'44"
н285	586350.26	1421563.85	51.73	259°46'52"
н286	586341.09	1421512.94	50.77	264° 5'49"
н287	586335.87	1421462.44	60.97	263°35'13"
н288	586329.06	1421401.86	5.66	359°40'17"
Периметр 6429 м.			Общая площадь 13024 кв.м.	

Общая площадь ЗУ1 25244 кв.м.

Каталог координат точек границ временного занятия земель

Саратовская область, р-н Екатериновский

Геоданные				
N	X	Y	Длина	Дир.углы
н1	586368.17	1421400.01	39.48	85°28' 4"
н2	586371.29	1421439.36	17.86	87°21'12"
н3	586372.11	1421457.20	40.16	83°29'54"
н4	586376.66	1421497.11	97.74	78°19'43"
н5	586396.43	1421592.83	106.85	71°24'55"
н6	586430.49	1421694.10	95.17	64°17'55"
н7	586471.76	1421779.86	110.17	57°59'57"
н8	586530.14	1421873.28	19.49	62° 5'33"
н9	586539.26	1421890.51	124.70	49°12'48"
н10	586620.72	1421984.92	9.59	29°27'32"
н11	586629.07	1421989.64	61.13	42°18' 2"
н12	586674.28	1422030.78	19.67	48°38'47"
н13	586687.27	1422045.54	116.13	36° 1'29"
н14	586781.19	1422113.84	20.06	25°53'57"
н15	586799.24	1422122.60	279.14	33° 6'47"
н16	587033.04	1422275.09	143.34	33°16' 6"
н17	587152.89	1422353.72	10.39	49°14'58"
н18	587159.67	1422361.60	61.09	32°27'26"
н19	587211.22	1422394.38	35.56	29°32'10"
н20	587242.15	1422411.91	93.27	33°16'44"
н21	587320.13	1422463.09	10.33	48°19'11"
н22	587327.00	1422470.80	184.52	33° 2' 3"
н23	587481.69	1422571.39	322.30	33°16'35"
н24	587751.14	1422748.23	10.85	17°16'25"
н25	587761.50	1422751.45	84.60	35°22' 1"
н26	587830.49	1422800.42	10.66	53°26'58"
н27	587836.84	1422808.98	6.46	37°28'11"
н28	587841.97	1422812.91	3.46	84° 2'49"
н29	587842.32	1422816.35	3.76	128°46'53"
н30	587839.97	1422819.28	20.14	217°57'40"
н31	587824.09	1422806.89	31.04	215°59'28"
н32	587798.97	1422788.65	66.16	214°49'47"
н33	587744.66	1422750.86	84.34	212°12'16"
н34	587673.30	1422705.91	429.64	213°18'22"
н35	587314.23	1422470.00	90.93	213°16'41"
н36	587238.21	1422420.10	15.50	226°16'30"
н37	587227.50	1422408.90	17.60	213°35'20"
н38	587212.84	1422399.16	36.65	204°17'22"
н39	587179.43	1422384.09	40.08	215°51'13"
н40	587146.94	1422360.61	260.37	213°16'50"
н41	586929.28	1422217.74	160.80	213°20'26"
н42	586794.94	1422129.36	19.88	202°53'11"
н43	586776.63	1422121.63	118.15	216° 1'50"
н44	586681.08	1422052.13	79.60	223°53'12"
н45	586623.71	1421996.95	10.20	209°27'33"
н46	586614.83	1421991.93	127.31	229°14'37"
н47	586531.72	1421895.50	19.93	242° 6' 9"
н48	586522.39	1421877.88	56.23	235°54'27"
н49	586490.88	1421831.32	74.76	241°14' 0"
н50	586454.90	1421765.79	75.79	244°22'31"
н51	586422.12	1421697.45	126.53	252° 4'58"
н52	586383.20	1421577.06	70.02	258°12'35"
н53	586368.89	1421508.52	67.82	263°38'36"
н54	586361.38	1421441.11	40.63	266°54'50"
н55	586359.19	1421400.54	8.99	356°36'30"
Периметр 4287 м.			Общая площадь 17832 кв.м.	

Геоданные				
N	X	Y	Длина	Дир.углы
н56	587857.46	1422828.70	3.00	311°19'57"
н57	587859.44	1422826.44	50.54	41°19'57"
н58	587897.39	1422859.82	20.65	34°36' 6"
н59	587914.39	1422871.55	55.52	45°18'13"
н60	587953.44	1422911.02	79.66	48°52'43"
н61	588005.83	1422971.03	149.07	55°27'22"
н62	588090.36	1423093.82	87.21	62°32'41"
н63	588130.57	1423171.21	67.26	69°21'30"
н64	588154.28	1423234.15	16.74	59°35'20"
н65	588162.75	1423248.58	54.03	70°35'29"
н66	588180.71	1423299.55	51.67	73°29'51"
н67	588195.38	1423349.09	30.34	75°45'48"
н68	588202.84	1423378.49	30.71	77°29' 2"
н69	588209.50	1423408.48	45.55	79°36'46"
н70	588217.71	1423453.28	28.40	81°35'23"
н71	588221.87	1423481.38	44.13	83°12'13"
н72	588227.09	1423525.19	35.45	86° 0'40"
н73	588229.56	1423560.56	56.23	88° 7'28"
н74	588231.40	1423616.76	134.79	88°47'32"
н75	588234.24	1423751.52	12.92	66°59'54"
н76	588239.29	1423763.42	42.47	94°57' 1"
н77	588235.62	1423805.73	7.24	177°35' 2"
н78	588228.38	1423806.03	203.64	269° 6'35"
н79	588225.22	1423602.42	100.61	265°49'10"
н80	588217.89	1423502.08	57.19	259° 6'46"
н81	588207.08	1423445.92	53.56	260°36'51"
н82	588198.35	1423393.08	35.92	256°59'46"
н83	588190.27	1423358.08	35.36	254° 9'22"
н84	588180.61	1423324.07	42.40	251° 0'13"
н85	588166.81	1423283.97	39.47	248°46' 2"
н86	588152.52	1423247.18	39.72	247°25' 5"
н87	588137.26	1423210.50	48.53	247°15'30"
н88	588118.50	1423165.75	32.61	242° 9'58"
н89	588103.28	1423136.91	58.55	240°37'24"
н90	588074.55	1423085.89	42.31	236°27'58"
н91	588051.18	1423050.61	51.11	234°17' 4"
н92	588021.34	1423009.12	28.93	232°20'43"
н93	588003.67	1422986.21	21.61	236°53'39"
н94	587991.87	1422968.11	30.75	229° 2'11"
н95	587971.71	1422944.89	50.97	227°32'18"
н96	587937.30	1422907.29	40.64	225° 6' 5"
н97	587908.61	1422878.50	9.90	210°51'13"
н98	587900.11	1422873.43	3.10	226°43'21"
н99	587897.99	1422871.17	7.57	214°35'58"
н100	587891.76	1422866.87	50.74	221°12'55"
н101	587853.59	1422833.44	6.12	309°12'52"
Периметр 2195 м.			Общая площадь 8772 кв.м.	

Общая площадь ЗУ5 28646 кв.м.

ЗУ7

Геоданные				
N	X	Y	Длина	Дир.углы
н102	586330.95	1421418.73	43.99	83°35'13"
н103	586335.87	1421462.44	50.77	84° 5'49"
н104	586341.09	1421512.94	51.73	79°46'52"
н105	586350.26	1421563.85	58.95	75°56'44"
н106	586364.58	1421621.03	41.81	72° 6'55"
н107	586377.42	1421660.82	58.80	69°29'35"
н108	586398.02	1421715.89	95.68	64°41'41"
н109	586438.91	1421802.39	48.61	59°20'36"
н110	586463.70	1421844.20	51.10	57°25'14"
н111	586491.21	1421887.26	111.86	50°59'53"
н112	586561.62	1421974.19	50.70	47°46'14"
н113	586595.69	1422011.73	40.66	43°19'45"
н114	586625.26	1422039.63	21.72	41°56'35"
н115	586641.42	1422054.15	65.49	39°19'45"
н116	586692.08	1422095.66	78.27	35° 9'15"
н117	586756.07	1422140.72	260.68	33° 3'49"
н118	586974.54	1422282.94	126.18	32°55' 1"
н119	587080.46	1422351.51	90.67	34°55'14"
н120	587154.81	1422403.41	10.66	15°16'28"
н121	587165.09	1422406.22	29.56	34° 6'22"
н122	587189.57	1422422.80	9.83	49°32'24"
н123	587195.95	1422430.28	29.97	34°14'13"
н124	587220.73	1422447.14	59.33	32° 5'58"
н125	587270.99	1422478.67	51.69	34°46'12"
н126	587313.44	1422508.15	10.69	13°10'13"
н127	587323.85	1422510.58	68.92	33°46'58"
н128	587381.13	1422548.90	20.44	44°25'31"
н129	587395.73	1422563.21	67.40	32°17'53"
н130	587452.70	1422599.22	52.52	30°31'25"
н131	587497.95	1422625.90	49.34	34°46'48"
н132	587538.47	1422654.05	101.31	34° 0'39"
н133	587622.45	1422710.72	42.25	32°41'53"
н134	587658.01	1422733.54	70.83	32°59'17"
н135	587717.42	1422772.11	53.22	31°53'38"
н136	587762.61	1422800.22	40.85	34°42'51"
н137	587796.18	1422823.48	12.08	37°10'26"
н138	587805.81	1422830.79	10.03	23°53'18"
н139	587814.98	1422834.85	7.94	41°42' 1"
н140	587820.91	1422840.13	6.48	55°17'20"
н141	587824.60	1422845.46	7.74	129°14'51"
н142	587819.70	1422851.46	8.88	223°18'34"
н143	587813.24	1422845.36	13.89	209°27' 7"
н144	587801.15	1422838.54	88.67	214°42' 3"
н145	587728.26	1422788.06	155.19	212°17' 6"
н146	587597.06	1422705.17	105.92	215°10'29"
н147	587510.48	1422644.15	139.87	211°28'16"
н148	587391.18	1422571.13	21.87	224° 1' 6"
н149	587375.46	1422555.93	66.48	213°46'46"
н150	587320.20	1422518.97	10.78	193°10'13"
н151	587309.71	1422516.51	113.25	213°21'18"
н152	587215.11	1422454.25	8.39	224°42'52"
н153	587209.15	1422448.34	58.77	215°13'49"
н154	587161.15	1422414.44	10.26	195° 4'44"
н155	587151.24	1422411.77	312.11	212°50'33"
н156	586889.02	1422242.51	222.18	213°24'18"
н157	586703.54	1422120.19	124.91	219°26'32"
н158	586607.08	1422040.83	29.96	224° 2'18"
н159	586585.54	1422020.01	10.64	237°33'19"
н160	586579.84	1422011.03	24.29	226°12'34"
н161	586563.03	1421993.49	63.90	229°13' 7"
н162	586521.29	1421945.11	52.74	233° 1'41"
н163	586489.58	1421902.98	10.92	220°36'16"
н164	586481.28	1421895.87	104.59	238°35'35"
н165	586426.78	1421806.61	92.70	244°26' 1"
н166	586386.78	1421722.98	63.95	249°35'32"
н167	586364.47	1421663.04	53.61	252°59' 6"
н168	586348.79	1421611.78	48.61	256°11'30"
н169	586337.18	1421564.57	60.20	260°13'41"
н170	586326.97	1421505.24	84.72	264° 4'26"
н171	586318.22	1421420.97	12.93	349°59'42"
Периметр 4336 м.			Общая площадь 23844 кв.м.	

Геоданные				
N	X	Y	Длина	Дир.углы
н172	587879.44	1422895.23	56.05	45°16'49"
н173	587918.88	1422935.06	71.53	47°51' 2"
н174	587966.88	1422988.09	50.69	51° 1'53"
н175	587998.76	1423027.50	47.84	55°16'16"
н176	588026.01	1423066.82	41.52	57°59' 1"
н177	588048.03	1423102.02	58.22	61°29'25"
н178	588075.81	1423153.18	30.67	64°26'21"
н179	588089.05	1423180.85	47.65	67°27'29"
н180	588107.32	1423224.86	36.67	67°29'18"
н181	588121.36	1423258.74	38.69	69° 5' 1"
н182	588135.17	1423294.88	41.89	70°10'40"
н183	588149.37	1423334.28	38.34	73°32'59"
н184	588160.23	1423371.05	30.38	77°50'15"
н185	588166.63	1423400.75	51.85	80°40'30"
н186	588175.03	1423451.91	46.94	81°49'25"
н187	588181.71	1423498.37	27.75	83°22'57"
н188	588184.90	1423525.94	78.97	84°57'20"
н189	588191.85	1423604.60	119.81	87°31'15"
н190	588197.03	1423724.30	50.22	88°25'35"
н191	588198.41	1423774.50	28.99	89°42'13"
н192	588198.56	1423803.49	4.16	87°45'59"
н193	588198.72	1423807.64	10.41	208°50'56"
н194	588189.60	1423802.62	195.03	268° 3'43"
н195	588183.00	1423607.70	181.51	263°24'15"
н196	588162.16	1423427.39	92.37	256°43'36"
н197	588140.95	1423337.49	126.64	248°55'21"
н198	588095.40	1423219.32	61.58	246°16'20"
н199	588070.62	1423162.94	54.49	241°56' 8"
н200	588044.99	1423114.86	81.46	237°23'29"
н201	588001.09	1423046.24	78.56	231°25'52"
н202	587952.11	1422984.82	110.49	226°32'13"
н203	587876.10	1422904.62	9.97	289°34'47"
Периметр 2001 м.			Общая площадь 9612 кв.м.	

чзу1

Геоданные				
N	X	Y	Длина	Дир.углы
н1	587849.03	1422747.15	191.63	80°19'34"
н2	587881.23	1422936.05	20.16	177°26'38"
н3	587861.09	1422936.95	192.23	260°19'38"
н4	587828.79	1422747.45	20.24	359° 8'21"
Периметр 424 м.			Общая площадь 3840 кв.м.	

1. Система координат – МСК-64
2. Система высот – Балтийская 1977 г.
3. Отметки даны в метрах

Изм.	Кол.уч.	Лист	№ док.	Подпись	Дата	036020005402100047-ПП01-ГЧ-1		
						Строительство автомобильной дороги «Комаровка–Асметовка» на участке км 4+550 – км 12+300 в Екатериновском и Петровском районах Саратовской области		
Разработал	Ткаченко				17.01.22	Проект полосы отвода	Стадия	Лист
							П	6
Н. контр.	Говоров				17.01.22	Чертеж полосы отвода М 1:1000	ПРОЕКТ МОСТОРЕКОНСТРУКЦИЯ	
Рук.пр-та	Шевляков				17.01.22			

Листов: 6

493505

Формат 420х2080

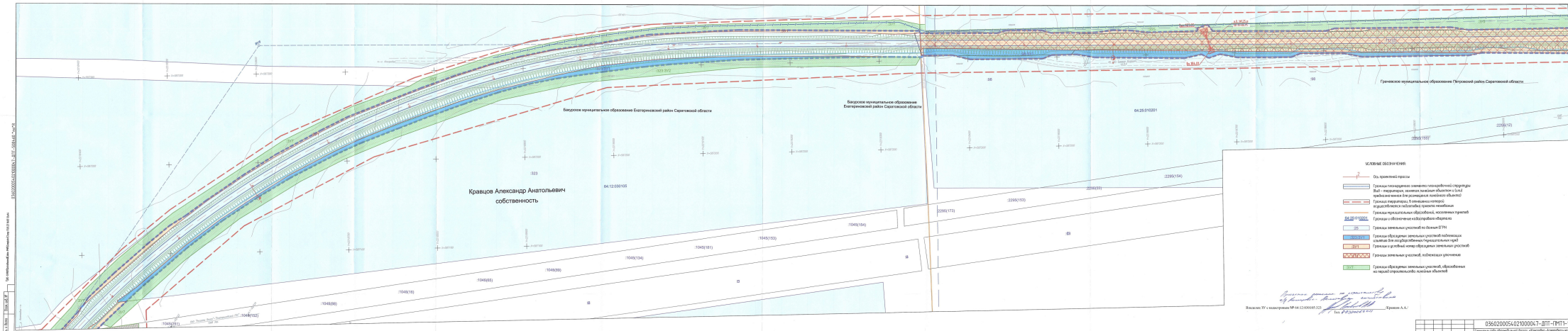
Балаковский район Саратовской области
Балаковский район Саратовской области
Балаковский район Саратовской области

ФГИС ЕГРН

полное наименование органа регистрации прав

Раздел 1

Выписка из Единого государственного реестра недвижимости об объекте недвижимости

Сведения о характеристиках объекта недвижимости

На основании запроса от 21.02.2023 г., поступившего на рассмотрение 22.02.2023 г., сообщаем, что согласно записям Единого государственного реестра недвижимости:

Земельный участок			
(вид объекта недвижимости)			
Лист № ___ Раздела **1**	Всего листов раздела **1 :** ___	Всего разделов: ___	Всего листов выписки: ___
22.02.2023 № 99/2023/519849632			
Кадастровый номер:		**64:12:000000:158**	

Номер кадастрового квартала:	64:12:000000
Дата присвоения кадастрового номера:	03.04.2012
Ранее присвоенный государственный учетный номер:	Условный номер: 64-64-42/011/2012-200
Адрес:	Саратовская обл, р-н Екатериновский, автомобильная дорога: Комаровка-Асметовка
Площадь:	123123 +/- 614кв. м
Кадастровая стоимость, руб.:	987178.81
Кадастровые номера расположенных в пределах земельного участка объектов недвижимости:	данные отсутствуют
Кадастровые номера объектов недвижимости, из которых образован объект недвижимости:	данные отсутствуют
Кадастровые номера образованных объектов недвижимости:	данные отсутствуют
Сведения о включении объекта недвижимости в состав предприятия как имущественного комплекса:	

Государственный регистратор		ФГИС ЕГРН
полное наименование должности	подпись	инициалы, фамилия

М.П.

Выписка из Единого государственного реестра недвижимости об объекте недвижимости

Сведения о характеристиках объекта недвижимости

Земельный участок			
(вид объекта недвижимости)			
Лист № ___ Раздела **1**	Всего листов раздела **1**: ___	Всего разделов: ___	Всего листов выписки: ___
22.02.2023 № 99/2023/519849632			
Кадастровый номер:		**64:12:000000:158**	

Категория земель:	Земли промышленности, энергетики, транспорта, связи, радиовещания, телевидения, информатики, земли для обеспечения космической деятельности, земли обороны, безопасности и земли иного специального назначения
Виды разрешенного использования:	для строительства автомобильной дороги Комаровка-Асметовка от автодороги Бакуры-М. Сердоба в Екатериновском районе
Сведения о кадастровом инженере:	Милантьева Ольга Ивановна №64-10-47
Сведения о лесах, водных объектах и об иных природных объектах, расположенных в пределах земельного участка:	данные отсутствуют
Сведения о том, что земельный участок полностью или частично расположен в границах зоны с особыми условиями использования территории или территории объекта культурного наследия	данные отсутствуют
Сведения о том, что земельный участок расположен в границах особой экономической зоны, территории опережающего социально-экономического развития, зоны территориального развития в Российской Федерации, игорной зоны:	данные отсутствуют
Сведения о том, что земельный участок расположен в границах особо охраняемой природной территории, охотничьих угодий, лесничеств, лесопарков:	данные отсутствуют
Сведения о результатах проведения государственного земельного надзора:	данные отсутствуют
Сведения о расположении земельного участка в границах территории, в отношении которой утвержден проект межевания территории:	данные отсутствуют

Государственный регистратор		ФГИС ЕГРН
полное наименование должности	подпись	инициалы, фамилия

М.П.

Выписка из Единого государственного реестра недвижимости об объекте недвижимости

Сведения о зарегистрированных правах

Земельный участок			
(вид объекта недвижимости)			
Лист № ___ Раздела **2**	Всего листов раздела **2 :** ___	Всего разделов: ___	Всего листов выписки: ___
22.02.2023 № 99/2023/519849632			
Кадастровый номер:		**64:12:000000:158**	

1.	Правообладатель (правообладатели):	1.1.	Субъект Российской Федерации - Саратовская область
2.	Вид, номер и дата государственной регистрации права:	2.1.	Собственность, № 64-64/001-64/001/517/2015-116/1 от 29.09.2015
3.	Ограничение прав и обременение объекта недвижимости:	не зарегистрировано	
4.	Договоры участия в долевом строительстве:	не зарегистрировано	
5.	Заявленные в судебном порядке права требования:	данные отсутствуют	
6.	Сведения о возражении в отношении зарегистрированного права:	данные отсутствуют	
7.	Сведения о наличии решения об изъятии объекта недвижимости для государственных и муниципальных нужд:	данные отсутствуют	
8.	Сведения о невозможности государственной регистрации без личного участия правообладателя или его законного представителя:		
9.	Правопритязания и сведения о наличии поступивших, но не рассмотренных заявлений о проведении государственной регистрации права (перехода, прекращения права), ограничения права или обременения объекта недвижимости, сделки в отношении объекта недвижимости:	данные отсутствуют	
10.	Сведения об осуществлении государственной регистрации сделки, права, ограничения права без необходимого в силу закона согласия третьего лица, органа:	данные отсутствуют	
11.	Сведения о невозможности государственной регистрации перехода, прекращения, ограничения права на земельный участок из земель сельскохозяйственного назначения:		

Государственный регистратор		ФГИС ЕГРН
полное наименование должности	подпись	инициалы, фамилия

М.П.

ФГИС ЕГРН

полное наименование органа регистрации прав

Раздел 1

Выписка из Единого государственного реестра недвижимости об объекте недвижимости

Сведения о характеристиках объекта недвижимости

На основании запроса от 09.02.2023 г., поступившего на рассмотрение 09.02.2023 г., сообщаем, что согласно записям Единого государственного реестра недвижимости:

Земельный участок			
(вид объекта недвижимости)			
Лист № ___ Раздела **1**	Всего листов раздела **1**: ___	Всего разделов: ___	Всего листов выписки: ___
09.02.2023 № 99/2023/517928267			
Кадастровый номер:		**64:25:000000:171**	

Номер кадастрового квартала:	64:25:000000
Дата присвоения кадастрового номера:	03.04.2012
Ранее присвоенный государственный учетный номер:	данные отсутствуют
Адрес:	Саратовская обл, р-н Петровский, автомобильная дорога Комаровка - Асметовка
Площадь:	72667 +/- 275кв. м
Кадастровая стоимость, руб.:	594423.82
Кадастровые номера расположенных в пределах земельного участка объектов недвижимости:	данные отсутствуют
Кадастровые номера объектов недвижимости, из которых образован объект недвижимости:	данные отсутствуют
Кадастровые номера образованных объектов недвижимости:	данные отсутствуют
Сведения о включении объекта недвижимости в состав предприятия как имущественного комплекса:	

Государственный регистратор		ФГИС ЕГРН
полное наименование должности	подпись	инициалы, фамилия

М.П.

Выписка из Единого государственного реестра недвижимости об объекте недвижимости

Сведения о характеристиках объекта недвижимости

Земельный участок			
(вид объекта недвижимости)			
Лист № ___ Раздела **1**	Всего листов раздела **1**: ___	Всего разделов: ___	Всего листов выписки: ___
09.02.2023 № 99/2023/517928267			
Кадастровый номер:		**64:25:000000:171**	

Категория земель:	Земли промышленности, энергетики, транспорта, связи, радиовещания, телевидения, информатики, земли для обеспечения космической деятельности, земли обороны, безопасности и земли иного специального назначения
Виды разрешенного использования:	Для строительства автомобильной дороги Комаровка-Асметовка от автодороги Бакуры-М. Сердоба в Петровском районе
Сведения о кадастровом инженере:	Милантьева Ольга Ивановна №64-10-47
Сведения о лесах, водных объектах и об иных природных объектах, расположенных в пределах земельного участка:	данные отсутствуют
Сведения о том, что земельный участок полностью или частично расположен в границах зоны с особыми условиями использования территории или территории объекта культурного наследия	данные отсутствуют
Сведения о том, что земельный участок расположен в границах особой экономической зоны, территории опережающего социально-экономического развития, зоны территориального развития в Российской Федерации, игорной зоны:	данные отсутствуют
Сведения о том, что земельный участок расположен в границах особо охраняемой природной территории, охотничьих угодий, лесничеств, лесопарков:	данные отсутствуют
Сведения о результатах проведения государственного земельного надзора:	данные отсутствуют
Сведения о расположении земельного участка в границах территории, в отношении которой утвержден проект межевания территории:	данные отсутствуют

Государственный регистратор		ФГИС ЕГРН
полное наименование должности	подпись	инициалы, фамилия

М.П.

Выписка из Единого государственного реестра недвижимости об объекте недвижимости

Сведения о характеристиках объекта недвижимости

Земельный участок			
(вид объекта недвижимости)			
Лист № ___ Раздела **1**	Всего листов раздела **1**: ___	Всего разделов: ___	Всего листов выписки: ___
09.02.2023 № 99/2023/517928267			
Кадастровый номер:		**64:25:000000:171**	

Условный номер земельного участка:	данные отсутствуют
Сведения о принятии акта и (или) заключении договора, предусматривающих предоставление в соответствии с земельным законодательством исполнительным органом государственной власти или органом местного самоуправления находящегося в государственной или муниципальной собственности земельного участка для строительства наемного дома социального использования или наемного дома коммерческого использования:	данные отсутствуют
Сведения о том, что земельный участок или земельные участки образованы на основании решения об изъятии земельного участка и (или) расположенного на нем объекта недвижимости для государственных или муниципальных нужд:	данные отсутствуют
Сведения о том, что земельный участок образован из земель или земельного участка, государственная собственность на которые не разграничена:	данные отсутствуют
Сведения о наличии земельного спора о местоположении границ земельных участков:	данные отсутствуют
Статус записи об объекте недвижимости:	Сведения об объекте недвижимости имеют статус "актуальные"
Особые отметки:	Граница земельного участка не установлена в соответствии с требованиями земельного законодательства. Сведения о видах разрешенного использовании имеют статус «Актуальные незасвидетельствованные». Право (ограничение права, обременение объекта недвижимости) зарегистрировано на данный объект недвижимости с видами разрешенного использования отсутствует. Сведения необходимые для заполнения раздела 3 отсутствуют. Сведения необходимые для заполнения раздела 3.1 отсутствуют. Сведения необходимые для заполнения раздела 3.2 отсутствуют. Сведения необходимые для заполнения раздела 4 отсутствуют. Сведения необходимые для заполнения раздела 4.1 отсутствуют. Сведения необходимые для заполнения раздела 4.2 отсутствуют.
Получатель выписки:	Климова Юлия Федоровна

Государственный регистратор		ФГИС ЕГРН
полное наименование должности	подпись	инициалы, фамилия

Выписка из Единого государственного реестра недвижимости об объекте недвижимости

Сведения о зарегистрированных правах

Земельный участок			
(вид объекта недвижимости)			
Лист № ___ Раздела **2**	Всего листов раздела **2 :** ___	Всего разделов: ___	Всего листов выписки: ___
09.02.2023 № 99/2023/517928267			
Кадастровый номер:		**64:25:000000:171**	

1.	Правообладатель (правообладатели):	1.1.	Субъект Российской Федерации - Саратовская область
2.	Вид, номер и дата государственной регистрации права:	2.1.	Собственность, № 64-64/001-64/001/566/2015-51/1 от 26.10.2015
3.	Ограничение прав и обременение объекта недвижимости:	не зарегистрировано	
4.	Договоры участия в долевом строительстве:	не зарегистрировано	
5.	Заявленные в судебном порядке права требования:	данные отсутствуют	
6.	Сведения о возражении в отношении зарегистрированного права:	данные отсутствуют	
7.	Сведения о наличии решения об изъятии объекта недвижимости для государственных и муниципальных нужд:	данные отсутствуют	
8.	Сведения о невозможности государственной регистрации без личного участия правообладателя или его законного представителя:		
9.	Правопритязания и сведения о наличии поступивших, но не рассмотренных заявлений о проведении государственной регистрации права (перехода, прекращения права), ограничения права или обременения объекта недвижимости, сделки в отношении объекта недвижимости:	данные отсутствуют	
10.	Сведения об осуществлении государственной регистрации сделки, права, ограничения права без необходимого в силу закона согласия третьего лица, органа:	данные отсутствуют	
11.	Сведения о невозможности государственной регистрации перехода, прекращения, ограничения права на земельный участок из земель сельскохозяйственного назначения:		

Государственный регистратор		ФГИС ЕГРН
полное наименование должности	подпись	инициалы, фамилия

М.П.

ФГИС ЕГРН

полное наименование органа регистрации прав

Раздел 1

Выписка из Единого государственного реестра недвижимости об объекте недвижимости

Сведения о характеристиках объекта недвижимости

На основании запроса от 20.02.2023 г., поступившего на рассмотрение 20.02.2023 г., сообщаем, что согласно записям Единого государственного реестра недвижимости:

Земельный участок			
(вид объекта недвижимости)			
Лист № ___ Раздела **1**	Всего листов раздела **1 :** ___	Всего разделов: ___	Всего листов выписки: ___
20.02.2023 № 99/2023/519678132			
Кадастровый номер:		**64:25:010201:42**	

Номер кадастрового квартала:	64:25:010201
Дата присвоения кадастрового номера:	16.07.2008
Ранее присвоенный государственный учетный номер:	данные отсутствуют
Адрес:	Саратовская область, р-н Петровский, Грачевское МО, район с.Асметовка, поле №I-1,II-2
Площадь:	130000 +/- 1477кв. м
Кадастровая стоимость, руб.:	508300
Кадастровые номера расположенных в пределах земельного участка объектов недвижимости:	данные отсутствуют
Кадастровые номера объектов недвижимости, из которых образован объект недвижимости:	64:25:010201:1
Кадастровые номера образованных объектов недвижимости:	64:25:010201:92, 64:25:010201:82, 64:25:010201:93
Сведения о включении объекта недвижимости в состав предприятия как имущественного комплекса:	

Государственный регистратор		ФГИС ЕГРН
полное наименование должности	подпись	инициалы, фамилия

М.П.

Выписка из Единого государственного реестра недвижимости об объекте недвижимости

Сведения о характеристиках объекта недвижимости

Земельный участок			
(вид объекта недвижимости)			
Лист № ___ Раздела **1**	Всего листов раздела **1**: ___	Всего разделов: ___	Всего листов выписки: ___
20.02.2023 № 99/2023/519678132			
Кадастровый номер:		**64:25:010201:42**	

Категория земель:	Земли сельскохозяйственного назначения
Виды разрешенного использования:	Для сельскохозяйственного производства
Сведения о кадастровом инженере:	данные отсутствуют
Сведения о лесах, водных объектах и об иных природных объектах, расположенных в пределах земельного участка:	данные отсутствуют
Сведения о том, что земельный участок полностью или частично расположен в границах зоны с особыми условиями использования территории или территории объекта культурного наследия	данные отсутствуют
Сведения о том, что земельный участок расположен в границах особой экономической зоны, территории опережающего социально-экономического развития, зоны территориального развития в Российской Федерации, игорной зоны:	данные отсутствуют
Сведения о том, что земельный участок расположен в границах особо охраняемой природной территории, охотничьих угодий, лесничеств, лесопарков:	данные отсутствуют
Сведения о результатах проведения государственного земельного надзора:	данные отсутствуют
Сведения о расположении земельного участка в границах территории, в отношении которой утвержден проект межевания территории:	данные отсутствуют

Государственный регистратор		ФГИС ЕГРН
полное наименование должности	подпись	инициалы, фамилия

М.П.

Выписка из Единого государственного реестра недвижимости об объекте недвижимости

Сведения о зарегистрированных правах

Земельный участок			
(вид объекта недвижимости)			
Лист № ___ Раздела **2**	Всего листов раздела **2 :** ___	Всего разделов: ___	Всего листов выписки: ___
20.02.2023 № 99/2023/519678132			
Кадастровый номер:		**64:25:010201:42**	

1.	Правообладатель (правообладатели):	1.1.	Шмелёв Дмитрий Сергеевич
2.	Вид, номер и дата государственной регистрации права:	2.1.	Собственность, № 64:25:010201:42-64/085/2020-3 от 07.12.2020
3.	Ограничение прав и обременение объекта недвижимости:	не зарегистрировано	
4.	Договоры участия в долевом строительстве:	не зарегистрировано	
5.	Заявленные в судебном порядке права требования:	данные отсутствуют	
6.	Сведения о возражении в отношении зарегистрированного права:	данные отсутствуют	
7.	Сведения о наличии решения об изъятии объекта недвижимости для государственных и муниципальных нужд:	данные отсутствуют	
8.	Сведения о невозможности государственной регистрации без личного участия правообладателя или его законного представителя:		
9.	Правопритязания и сведения о наличии поступивших, но не рассмотренных заявлений о проведении государственной регистрации права (перехода, прекращения права), ограничения права или обременения объекта недвижимости, сделки в отношении объекта недвижимости:	данные отсутствуют	
10.	Сведения об осуществлении государственной регистрации сделки, права, ограничения права без необходимого в силу закона согласия третьего лица, органа:	данные отсутствуют	
11.	Сведения о невозможности государственной регистрации перехода, прекращения, ограничения права на земельный участок из земель сельскохозяйственного назначения:		

Государственный регистратор		ФГИС ЕГРН
полное наименование должности	подпись	инициалы, фамилия

М.П.

Выписка из Единого государственного реестра недвижимости об объекте недвижимости

Описание местоположения земельного участка

Земельный участок			
(вид объекта недвижимости)			
Лист № ___ Раздела **3**	Всего листов раздела **3**: ___	Всего разделов: ___	Всего листов выписки: ___
20.02.2023 № 99/2023/519678132			
Кадастровый номер:		**64:25:010201:42**	

План (чертеж, схема) земельного участка

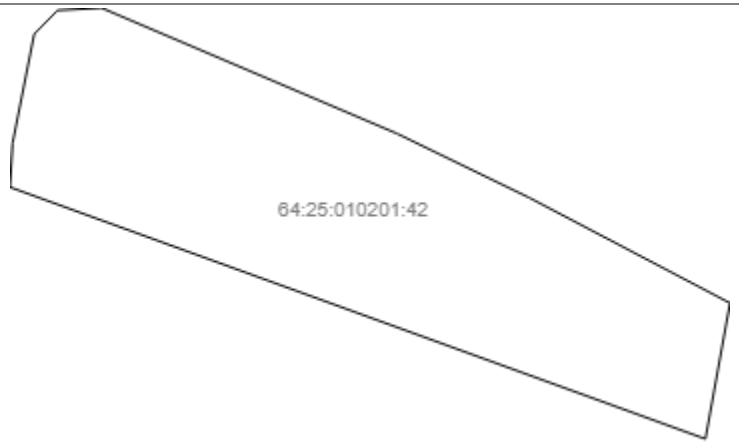

Масштаб 1: данные отсутствуют	Условные обозначения:		

Государственный регистратор		ФГИС ЕГРН
полное наименование должности	подпись	инициалы, фамилия

М.П.

ФГИС ЕГРН

полное наименование органа регистрации прав

Раздел 1

Выписка из Единого государственного реестра недвижимости об объекте недвижимости

Сведения о характеристиках объекта недвижимости

На основании запроса от 20.02.2023 г., поступившего на рассмотрение 20.02.2023 г., сообщаем, что согласно записям Единого государственного реестра недвижимости:

Земельный участок			
(вид объекта недвижимости)			
Лист № ___ Раздела **1**	Всего листов раздела **1 :** ___	Всего разделов: ___	Всего листов выписки: ___
20.02.2023 № 99/2023/519677216			
Кадастровый номер:		**64:25:010201:46**	

Номер кадастрового квартала:	64:25:010201
Дата присвоения кадастрового номера:	16.07.2008
Ранее присвоенный государственный учетный номер:	данные отсутствуют
Адрес:	обл. Саратовская, р-н Петровский, Грачевское МО, район с. Асметовка, поле №I-2
Площадь:	910000 +/- 8346.8кв. м
Кадастровая стоимость, руб.:	3558100
Кадастровые номера расположенных в пределах земельного участка объектов недвижимости:	данные отсутствуют
Кадастровые номера объектов недвижимости, из которых образован объект недвижимости:	64:25:010201:5
Кадастровые номера образованных объектов недвижимости:	64:25:010201:70, 64:25:010201:72, 64:25:010201:69, 64:25:010201:71, 64:25:010201:68
Сведения о включении объекта недвижимости в состав предприятия как имущественного комплекса:	

Государственный регистратор		ФГИС ЕГРН
полное наименование должности	подпись	инициалы, фамилия

М.П.

Выписка из Единого государственного реестра недвижимости об объекте недвижимости

Сведения о характеристиках объекта недвижимости

Земельный участок			
(вид объекта недвижимости)			
Лист № ___ Раздела **1**	Всего листов раздела **1**: ___	Всего разделов: ___	Всего листов выписки: ___
20.02.2023 № 99/2023/519677216			
Кадастровый номер:		**64:25:010201:46**	

Категория земель:	Земли сельскохозяйственного назначения
Виды разрешенного использования:	Для сельскохозяйственного производства
Сведения о кадастровом инженере:	данные отсутствуют
Сведения о лесах, водных объектах и об иных природных объектах, расположенных в пределах земельного участка:	данные отсутствуют
Сведения о том, что земельный участок полностью или частично расположен в границах зоны с особыми условиями использования территории или территории объекта культурного наследия	данные отсутствуют
Сведения о том, что земельный участок расположен в границах особой экономической зоны, территории опережающего социально-экономического развития, зоны территориального развития в Российской Федерации, игорной зоны:	данные отсутствуют
Сведения о том, что земельный участок расположен в границах особо охраняемой природной территории, охотничьих угодий, лесничеств, лесопарков:	данные отсутствуют
Сведения о результатах проведения государственного земельного надзора:	данные отсутствуют
Сведения о расположении земельного участка в границах территории, в отношении которой утвержден проект межевания территории:	данные отсутствуют

Государственный регистратор		ФГИС ЕГРН
полное наименование должности	подпись	инициалы, фамилия

М.П.

Выписка из Единого государственного реестра недвижимости об объекте недвижимости

Сведения о зарегистрированных правах

Земельный участок			
(вид объекта недвижимости)			
Лист № ___ Раздела **2**	Всего листов раздела **2 :** ___	Всего разделов: ___	Всего листов выписки: ___
20.02.2023 № 99/2023/519677216			
Кадастровый номер:		**64:25:010201:46**	

1.	Правообладатель (правообладатели):		1.1.	Казанцев Иван Федорович
2.	Вид, номер и дата государственной регистрации права:		2.1.	Долевая собственность, № 64-64-34/033/2008-584 от 16.12.2008, 1/7
3.	Ограничение прав и обременение объекта недвижимости:			
	3.1.1.	вид:		Аренда (в том числе, субаренда)
		дата государственной регистрации:		26.01.2017
		номер государственной регистрации:		64:25:010201:46-64/001/2017-2
		срок, на который установлено ограничение прав и обременение объекта недвижимости:		с 26.01.2017 на 5 лет
		лицо, в пользу которого установлено ограничение прав и обременение объекта недвижимости:		Челумбаев Анатолий Владимирович
		основание государственной регистрации:		'Договор аренды земельного участка' от 30.12.2016

Государственный регистратор		ФГИС ЕГРН
полное наименование должности	подпись	инициалы, фамилия

М.П.

Земельный участок			
(вид объекта недвижимости)			
Лист № ___ Раздела **2**	Всего листов раздела **2:** ___	Всего разделов: ___	Всего листов выписки: ___
20.02.2023 № 99/2023/519677216			
Кадастровый номер:		**64:25:010201:46**	

1.	Правообладатель (правообладатели):		1.2.	Захарова Татьяна Александровна
2.	Вид, номер и дата государственной регистрации права:		2.2.	Долевая собственность, № 64-64-34/033/2008-584 от 16.12.2008, 1/7
3.	Ограничение прав и обременение объекта недвижимости:			
	3.2.1.	вид:	Аренда (в том числе, субаренда)	
		дата государственной регистрации:	26.01.2017	
		номер государственной регистрации:	64:25:010201:46-64/001/2017-2	
		срок, на который установлено ограничение прав и обременение объекта недвижимости:	с 26.01.2017 на 5 лет	
		лицо, в пользу которого установлено ограничение прав и обременение объекта недвижимости:	Челумбаев Анатолий Владимирович	
		основание государственной регистрации:	'Договор аренды земельного участка' от 30.12.2016	

Государственный регистратор		ФГИС ЕГРН
полное наименование должности	подпись	инициалы, фамилия

М.П.

Земельный участок			
(вид объекта недвижимости)			
Лист № ___ Раздела **2**	Всего листов раздела **2**: ___	Всего разделов: ___	Всего листов выписки: ___
20.02.2023 № 99/2023/519677216			
Кадастровый номер:		**64:25:010201:46**	

1.	Правообладатель (правообладатели):		1.3.	Захаров Виктор Павлович
2.	Вид, номер и дата государственной регистрации права:		2.3.	Долевая собственность, № 64-64-34/033/2008-584 от 16.12.2008, 1/7
3.	Ограничение прав и обременение объекта недвижимости:			
	3.3.1.	вид:		Аренда (в том числе, субаренда)
		дата государственной регистрации:		26.01.2017
		номер государственной регистрации:		64:25:010201:46-64/001/2017-2
		срок, на который установлено ограничение прав и обременение объекта недвижимости:		с 26.01.2017 на 5 лет
		лицо, в пользу которого установлено ограничение прав и обременение объекта недвижимости:		Челумбаев Анатолий Владимирович
		основание государственной регистрации:		'Договор аренды земельного участка' от 30.12.2016

Государственный регистратор		ФГИС ЕГРН
полное наименование должности	подпись	инициалы, фамилия

М.П.

Земельный участок			
(вид объекта недвижимости)			
Лист № ___ Раздела **2**	Всего листов раздела **2:** ___	Всего разделов: ___	Всего листов выписки: ___
20.02.2023 № 99/2023/519677216			
Кадастровый номер:		**64:25:010201:46**	

1.	Правообладатель (правообладатели):		1.4.	Казанцев Иван Федорович
2.	Вид, номер и дата государственной регистрации права:		2.4.	Долевая собственность, № 64-64-46/029/2010-521 от 26.10.2010, 2/7
3.	Ограничение прав и обременение объекта недвижимости:			
	3.4.1.	вид:	Аренда (в том числе, субаренда)	
		дата государственной регистрации:	26.01.2017	
		номер государственной регистрации:	64:25:010201:46-64/001/2017-2	
		срок, на который установлено ограничение прав и обременение объекта недвижимости:	с 26.01.2017 на 5 лет	
		лицо, в пользу которого установлено ограничение прав и обременение объекта недвижимости:	Челумбаев Анатолий Владимирович	
		основание государственной регистрации:	'Договор аренды земельного участка' от 30.12.2016	

Государственный регистратор		ФГИС ЕГРН
полное наименование должности	подпись	инициалы, фамилия

М.П.

Земельный участок			
(вид объекта недвижимости)			
Лист № ___ Раздела **2**	Всего листов раздела **2**: ___	Всего разделов: ___	Всего листов выписки: ___
20.02.2023 № 99/2023/519677216			
Кадастровый номер:		**64:25:010201:46**	

1.	Правообладатель (правообладатели):		1.5.	Шанина Нина Федоровна
2.	Вид, номер и дата государственной регистрации права:		2.5.	Долевая собственность, № 64:25:010201:46-64/017/2020-5 от 30.06.2020, 2/7
3.	Ограничение прав и обременение объекта недвижимости:			
	3.5.1.	вид:	Аренда (в том числе, субаренда)	
		дата государственной регистрации:	26.01.2017	
		номер государственной регистрации:	64:25:010201:46-64/001/2017-2	
		срок, на который установлено ограничение прав и обременение объекта недвижимости:	с 26.01.2017 на 5 лет	
		лицо, в пользу которого установлено ограничение прав и обременение объекта недвижимости:	Челумбаев Анатолий Владимирович	
		основание государственной регистрации:	'Договор аренды земельного участка' от 30.12.2016	
4.	Договоры участия в долевом строительстве:		не зарегистрировано	
5.	Заявленные в судебном порядке права требования:		данные отсутствуют	
6.	Сведения о возражении в отношении зарегистрированного права:		данные отсутствуют	
7.	Сведения о наличии решения об изъятии объекта недвижимости для государственных и муниципальных нужд:		данные отсутствуют	
8.	Сведения о невозможности государственной регистрации без личного участия правообладателя или его законного представителя:			
9.	Правопритязания и сведения о наличии поступивших, но не рассмотренных заявлений о проведении государственной регистрации права (перехода, прекращения права), ограничения права или обременения объекта недвижимости, сделки в отношении объекта недвижимости:		данные отсутствуют	
10.	Сведения об осуществлении государственной регистрации сделки, права, ограничения права без необходимого в силу закона согласия третьего лица, органа:		данные отсутствуют	
11.	Сведения о невозможности государственной регистрации перехода, прекращения, ограничения права на земельный участок из земель сельскохозяйственного назначения:			

Государственный регистратор		ФГИС ЕГРН
полное наименование должности	подпись	инициалы, фамилия

М.П.

Выписка из Единого государственного реестра недвижимости об объекте недвижимости

Описание местоположения земельного участка

Земельный участок			
(вид объекта недвижимости)			
Лист № ___ Раздела **3**	Всего листов раздела **3**: ___	Всего разделов: ___	Всего листов выписки: ___
20.02.2023 № 99/2023/519677216			
Кадастровый номер:		**64:25:010201:46**	

План (чертеж, схема) земельного участка

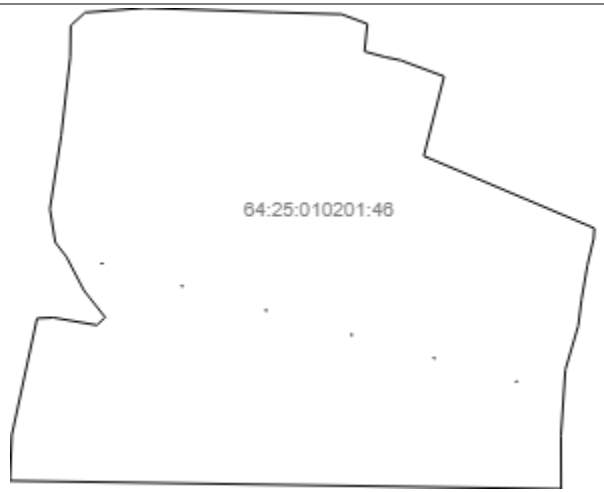

Масштаб 1: данные отсутствуют	Условные обозначения:		

Государственный регистратор		ФГИС ЕГРН
полное наименование должности	подпись	инициалы, фамилия

М.П.

ФГИС ЕГРН

полное наименование органа регистрации прав

Раздел 1

Выписка из Единого государственного реестра недвижимости об объекте недвижимости

Сведения о характеристиках объекта недвижимости

На основании запроса от 20.02.2023 г., поступившего на рассмотрение 20.02.2023 г., сообщаем, что согласно записям Единого государственного реестра недвижимости:

Земельный участок			
(вид объекта недвижимости)			
Лист № ___ Раздела **1**	Всего листов раздела **1 :** ___	Всего разделов: ___	Всего листов выписки: ___
20.02.2023 № 99/2023/519676573			
Кадастровый номер:		**64:25:010201:59**	

Номер кадастрового квартала:	64:25:010201
Дата присвоения кадастрового номера:	22.09.2009
Ранее присвоенный государственный учетный номер:	данные отсутствуют
Адрес:	обл. Саратовская, р-н Петровский, Грачевское МО, в районе с. Асметовка, поле №I-2
Площадь:	260000 +/- 4462кв. м
Кадастровая стоимость, руб.:	1016600
Кадастровые номера расположенных в пределах земельного участка объектов недвижимости:	данные отсутствуют
Кадастровые номера объектов недвижимости, из которых образован объект недвижимости:	64:25:010201:58
Кадастровые номера образованных объектов недвижимости:	64:25:010201:67, 64:25:010201:65, 64:25:010201:66
Сведения о включении объекта недвижимости в состав предприятия как имущественного комплекса:	

Государственный регистратор		ФГИС ЕГРН
полное наименование должности	подпись	инициалы, фамилия

М.П.

Выписка из Единого государственного реестра недвижимости об объекте недвижимости

Сведения о характеристиках объекта недвижимости

Земельный участок			
(вид объекта недвижимости)			
Лист № ___ Раздела **1**	Всего листов раздела **1**: ___	Всего разделов: ___	Всего листов выписки: ___
20.02.2023 № 99/2023/519676573			
Кадастровый номер:		**64:25:010201:59**	

Категория земель:	Земли сельскохозяйственного назначения
Виды разрешенного использования:	Для сельскохозяйственного производства
Сведения о кадастровом инженере:	данные отсутствуют
Сведения о лесах, водных объектах и об иных природных объектах, расположенных в пределах земельного участка:	данные отсутствуют
Сведения о том, что земельный участок полностью или частично расположен в границах зоны с особыми условиями использования территории или территории объекта культурного наследия	данные отсутствуют
Сведения о том, что земельный участок расположен в границах особой экономической зоны, территории опережающего социально-экономического развития, зоны территориального развития в Российской Федерации, игорной зоны:	данные отсутствуют
Сведения о том, что земельный участок расположен в границах особо охраняемой природной территории, охотничьих угодий, лесничеств, лесопарков:	данные отсутствуют
Сведения о результатах проведения государственного земельного надзора:	данные отсутствуют
Сведения о расположении земельного участка в границах территории, в отношении которой утвержден проект межевания территории:	данные отсутствуют

Государственный регистратор		ФГИС ЕГРН
полное наименование должности	подпись	инициалы, фамилия

М.П.

Выписка из Единого государственного реестра недвижимости об объекте недвижимости

Сведения о зарегистрированных правах

Земельный участок			
(вид объекта недвижимости)			
Лист № ___ Раздела **2**	Всего листов раздела **2 :** ___	Всего разделов: ___	Всего листов выписки: ___
20.02.2023 № 99/2023/519676573			
Кадастровый номер:		**64:25:010201:59**	

1.	Правообладатель (правообладатели):		1.1.	Шмелев Алексей Вячеславович
2.	Вид, номер и дата государственной регистрации права:		2.1.	Собственность, № 64-64/001-64/001/196/2016-127/3 от 21.04.2016
3.	Ограничение прав и обременение объекта недвижимости:			
	3.1.1.	вид:	Аренда (в том числе, субаренда)	
		дата государственной регистрации:	17.10.2011	
		номер государственной регистрации:	64-64-39/029/2011-012	
		срок, на который установлено ограничение прав и обременение объекта недвижимости:	с 08.09.2011 по 08.09.2016	
		лицо, в пользу которого установлено ограничение прав и обременение объекта недвижимости:	Общество с ограниченной ответственностью "Волжские дали", ИНН: 6444007834	
		основание государственной регистрации:	'Договор аренды земельного участка' от 08.09.2011	
4.	Договоры участия в долевом строительстве:		не зарегистрировано	
5.	Заявленные в судебном порядке права требования:		данные отсутствуют	
6.	Сведения о возражении в отношении зарегистрированного права:		данные отсутствуют	
7.	Сведения о наличии решения об изъятии объекта недвижимости для государственных и муниципальных нужд:		данные отсутствуют	
8.	Сведения о невозможности государственной регистрации без личного участия правообладателя или его законного представителя:			
9.	Правопритязания и сведения о наличии поступивших, но не рассмотренных заявлений о проведении государственной регистрации права (перехода, прекращения права), ограничения права или обременения объекта недвижимости, сделки в отношении объекта недвижимости:		данные отсутствуют	
10.	Сведения об осуществлении государственной регистрации сделки, права, ограничения права без необходимого в силу закона согласия третьего лица, органа:		данные отсутствуют	
11.	Сведения о невозможности государственной регистрации перехода, прекращения, ограничения права на земельный участок из земель сельскохозяйственного назначения:			

Государственный регистратор		ФГИС ЕГРН
полное наименование должности	подпись	инициалы, фамилия

М.П.

Выписка из Единого государственного реестра недвижимости об объекте недвижимости

Описание местоположения земельного участка

Земельный участок			
(вид объекта недвижимости)			
Лист № ___ Раздела **3**	Всего листов раздела **3**: ___	Всего разделов: ___	Всего листов выписки: ___
20.02.2023 № 99/2023/519676573			
Кадастровый номер:		**64:25:010201:59**	

План (чертеж, схема) земельного участка



Масштаб 1: данные отсутствуют	Условные обозначения:		

Государственный регистратор		ФГИС ЕГРН
полное наименование должности	подпись	инициалы, фамилия

М.П.

ФГИС ЕГРН

полное наименование органа регистрации прав

Раздел 1

Выписка из Единого государственного реестра недвижимости об объекте недвижимости

Сведения о характеристиках объекта недвижимости

На основании запроса от 20.02.2023 г., поступившего на рассмотрение 20.02.2023 г., сообщаем, что согласно записям Единого государственного реестра недвижимости:

Земельный участок			
(вид объекта недвижимости)			
Лист № ___ Раздела **1**	Всего листов раздела **1 :** ___	Всего разделов: ___	Всего листов выписки: ___
20.02.2023 № 99/2023/519675263			
Кадастровый номер:		**64:25:010201:98**	

Номер кадастрового квартала:	64:25:010201
Дата присвоения кадастрового номера:	15.02.2019
Ранее присвоенный государственный учетный номер:	Условный номер: 64-64/016-64/232/002/2019-57
Адрес:	РФ. Саратовская область, р-н Петровский, Асметовский округ, земли используемые СПК "Волжские дали"
Площадь:	130000 +/- 3154.86кв. м
Кадастровая стоимость, руб.:	508300
Кадастровые номера расположенных в пределах земельного участка объектов недвижимости:	данные отсутствуют
Кадастровые номера объектов недвижимости, из которых образован объект недвижимости:	64:25:000000:69
Кадастровые номера образованных объектов недвижимости:	данные отсутствуют
Сведения о включении объекта недвижимости в состав предприятия как имущественного комплекса:	

Государственный регистратор		ФГИС ЕГРН
полное наименование должности	подпись	инициалы, фамилия

М.П.

Выписка из Единого государственного реестра недвижимости об объекте недвижимости

Сведения о характеристиках объекта недвижимости

Земельный участок			
(вид объекта недвижимости)			
Лист № ___ Раздела **1**	Всего листов раздела **1**: ___	Всего разделов: ___	Всего листов выписки: ___
20.02.2023 № 99/2023/519675263			
Кадастровый номер:		**64:25:010201:98**	

Категория земель:	Земли сельскохозяйственного назначения
Виды разрешенного использования:	Для сельскохозяйственного производства
Сведения о кадастровом инженере:	Темирбулатов Наиль Рифатович №64-11-137
Сведения о лесах, водных объектах и об иных природных объектах, расположенных в пределах земельного участка:	данные отсутствуют
Сведения о том, что земельный участок полностью или частично расположен в границах зоны с особыми условиями использования территории или территории объекта культурного наследия	данные отсутствуют
Сведения о том, что земельный участок расположен в границах особой экономической зоны, территории опережающего социально-экономического развития, зоны территориального развития в Российской Федерации, игорной зоны:	данные отсутствуют
Сведения о том, что земельный участок расположен в границах особо охраняемой природной территории, охотничьих угодий, лесничеств, лесопарков:	данные отсутствуют
Сведения о результатах проведения государственного земельного надзора:	данные отсутствуют
Сведения о расположении земельного участка в границах территории, в отношении которой утвержден проект межевания территории:	данные отсутствуют

Государственный регистратор		ФГИС ЕГРН
полное наименование должности	подпись	инициалы, фамилия

М.П.

Выписка из Единого государственного реестра недвижимости об объекте недвижимости

Сведения о зарегистрированных правах

Земельный участок			
(вид объекта недвижимости)			
Лист № ___ Раздела **2**	Всего листов раздела **2 :** ___	Всего разделов: ___	Всего листов выписки: ___
20.02.2023 № 99/2023/519675263			
Кадастровый номер:		**64:25:010201:98**	

1.	Правообладатель (правообладатели):	1.1.	Матюхина Наталья Александровна
2.	Вид, номер и дата государственной регистрации права:	2.1.	Собственность, № 64:25:010201:98-64/001/2019-3 от 17.12.2019
3.	Ограничение прав и обременение объекта недвижимости:	не зарегистрировано	
4.	Договоры участия в долевом строительстве:	не зарегистрировано	
5.	Заявленные в судебном порядке права требования:	данные отсутствуют	
6.	Сведения о возражении в отношении зарегистрированного права:	данные отсутствуют	
7.	Сведения о наличии решения об изъятии объекта недвижимости для государственных и муниципальных нужд:	данные отсутствуют	
8.	Сведения о невозможности государственной регистрации без личного участия правообладателя или его законного представителя:		
9.	Правопритязания и сведения о наличии поступивших, но не рассмотренных заявлений о проведении государственной регистрации права (перехода, прекращения права), ограничения права или обременения объекта недвижимости, сделки в отношении объекта недвижимости:	данные отсутствуют	
10.	Сведения об осуществлении государственной регистрации сделки, права, ограничения права без необходимого в силу закона согласия третьего лица, органа:	данные отсутствуют	
11.	Сведения о невозможности государственной регистрации перехода, прекращения, ограничения права на земельный участок из земель сельскохозяйственного назначения:		

Государственный регистратор		ФГИС ЕГРН
полное наименование должности	подпись	инициалы, фамилия

М.П.

Выписка из Единого государственного реестра недвижимости об объекте недвижимости

Описание местоположения земельного участка

Земельный участок			
(вид объекта недвижимости)			
Лист № ___ Раздела **3**	Всего листов раздела **3**: ___	Всего разделов: ___	Всего листов выписки: ___
20.02.2023 № 99/2023/519675263			
Кадастровый номер:		**64:25:010201:98**	

План (чертеж, схема) земельного участка			
Масштаб 1: данные отсутствуют	Условные обозначения:		

Государственный регистратор		ФГИС ЕГРН
полное наименование должности	подпись	инициалы, фамилия

М.П.

ФГИС ЕГРН

полное наименование органа регистрации прав

Раздел 1

Выписка из Единого государственного реестра недвижимости об объекте недвижимости

Сведения о характеристиках объекта недвижимости

На основании запроса от 11.01.2023 г., поступившего на рассмотрение 11.01.2023 г., сообщаем, что согласно записям Единого государственного реестра недвижимости:

Земельный участок			
(вид объекта недвижимости)			
Лист № ___ Раздела **1**	Всего листов раздела **1:** ___	Всего разделов: ___	Всего листов выписки: ___
11.01.2023№ 99/2023/514550829			
Кадастровый номер:		**64:12:030105:323**	

Номер кадастрового квартала:	64:12:030105
Дата присвоения кадастрового номера:	10.12.2022
Ранее присвоенный государственный учетный номер:	данные отсутствуют
Адрес:	Саратовская область, Екатериновский район, Бакурское МО, по направлению на юго-восток от с.Комаровка
Площадь:	140000 +/- 3274кв. м
Кадастровая стоимость, руб.:	данные отсутствуют
Кадастровые номера расположенных в пределах земельного участка объектов недвижимости:	данные отсутствуют
Кадастровые номера объектов недвижимости, из которых образован объект недвижимости:	64:12:000000:141
Кадастровые номера образованных объектов недвижимости:	данные отсутствуют
Сведения о включении объекта недвижимости в состав предприятия как имущественного комплекса:	

Государственный регистратор		ФГИС ЕГРН
полное наименование должности	подпись	инициалы, фамилия

М.П.

Выписка из Единого государственного реестра недвижимости об объекте недвижимости

Сведения о характеристиках объекта недвижимости

Земельный участок			
(вид объекта недвижимости)			
Лист № ___ Раздела **1**	Всего листов раздела **1:** ___	Всего разделов: ___	Всего листов выписки: ___
11.01.2023№ 99/2023/514550829			
Кадастровый номер:		**64:12:030105:323**	

Категория земель:	Земли сельскохозяйственного назначения
Виды разрешенного использования:	Для сельскохозяйственного производства
Сведения о кадастровом инженере:	Иванов Геннадий Геннадьевич №64-14-554
Сведения о лесах, водных объектах и об иных природных объектах, расположенных в пределах земельного участка:	данные отсутствуют
Сведения о том, что земельный участок полностью или частично расположен в границах зоны с особыми условиями использования территории или территории объекта культурного наследия	данные отсутствуют
Сведения о том, что земельный участок расположен в границах особой экономической зоны, территории опережающего социально-экономического развития, зоны территориального развития в Российской Федерации, игорной зоны:	данные отсутствуют
Сведения о том, что земельный участок расположен в границах особо охраняемой природной территории, охотничьих угодий, лесничеств, лесопарков:	данные отсутствуют
Сведения о результатах проведения государственного земельного надзора:	данные отсутствуют
Сведения о расположении земельного участка в границах территории, в отношении которой утвержден проект межевания территории:	данные отсутствуют

Государственный регистратор		ФГИС ЕГРН
полное наименование должности	подпись	инициалы, фамилия

Выписка из Единого государственного реестра недвижимости об объекте недвижимости

Сведения о зарегистрированных правах

Земельный участок			
(вид объекта недвижимости)			
Лист № ___ Раздела **2**	Всего листов раздела **2:** ___	Всего разделов: ___	Всего листов выписки: ___
11.01.2023№ 99/2023/514550829			
Кадастровый номер:		**64:12:030105:323**	

1.	Правообладатель (правообладатели):	1.1.	Кравцов Александр Анатольевич
2.	Вид, номер и дата государственной регистрации права:	2.1.	Собственность, № 64:12:030105:323-64/087/2022-7 от 27.12.2022
3.	Ограничение прав и обременение объекта недвижимости:		не зарегистрировано
4.	Договоры участия в долевом строительстве:		данные отсутствуют
5.	Заявленные в судебном порядке права требования:		данные отсутствуют
6.	Сведения о возражении в отношении зарегистрированного права:		данные отсутствуют
7.	Сведения о наличии решения об изъятии объекта недвижимости для государственных и муниципальных нужд:		данные отсутствуют
8.	Сведения о невозможности государственной регистрации без личного участия правообладателя или его законного представителя:		
9.	Правопритязания и сведения о наличии поступивших, но не рассмотренных заявлений о проведении государственной регистрации права (перехода, прекращения права), ограничения права или обременения объекта недвижимости, сделки в отношении объекта недвижимости:		данные отсутствуют
10.	Сведения об осуществлении государственной регистрации сделки, права, ограничения права без необходимого в силу закона согласия третьего лица, органа:		данные отсутствуют
11.	Сведения о невозможности государственной регистрации перехода, прекращения, ограничения права на земельный участок из земель сельскохозяйственного назначения:		

Государственный регистратор		ФГИС ЕГРН
полное наименование должности	подпись	инициалы, фамилия

М.П.

Выписка из Единого государственного реестра недвижимости об объекте недвижимости

Описание местоположения земельного участка

Земельный участок			
(вид объекта недвижимости)			
Лист № ___ Раздела **3**	Всего листов раздела **3:** ___	Всего разделов: ___	Всего листов выписки: ___
11.01.2023№ 99/2023/514550829			
Кадастровый номер:		**64:12:030105:323**	

План (чертеж, схема) земельного участка			
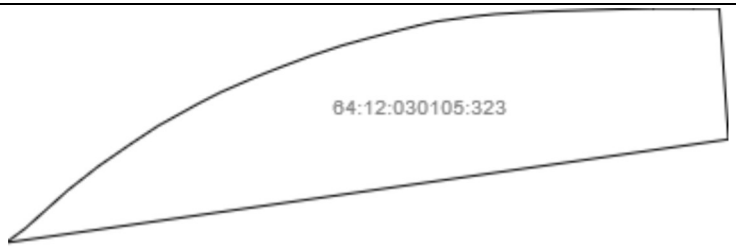			
Масштаб 1: данные отсутствуют	Условные обозначения:		

Государственный регистратор		ФГИС ЕГРН
полное наименование должности	подпись	инициалы, фамилия

М.П.