



**Реконструкция автомобильной дороги
"Перелюб - Натальин Яр - Тараховка" на участке
моста через овраг Широкий на км 26+114
в Перелюбском районе Саратовской области.**

ДОКУМЕНТАЦИЯ ПО ПЛАНИРОВКЕ ТЕРРИТОРИИ

Книга 1

**Внесение изменений основную часть проекта межевания
территории**

0360200054019000202-ПЗ-ПМТ5.2И

2023 г.



**Реконструкция автомобильной дороги
"Перелюб - Натальин Яр - Тараховка" на участке
моста через овраг Широкий на км 26+114
в Перелюбском районе Саратовской области.**

ДОКУМЕНТАЦИЯ ПО ПЛАНИРОВКЕ ТЕРРИТОРИИ

Книга 1

**Внесение изменений основную часть проекта межевания
территории**

0360200054019000202-ПЗ-ПМТ5.2И

Генеральный директор

Технический директор

Руководитель проекта



В.Н. Морозов

О.А. Дервякин

П.В. Шевляков

2023 г.

СОСТАВ ПРОЕКТА

Книга 1. Внесение изменений в основную часть проекта межевания территории

Раздел 1. Внесение изменений в проект межевания территории. Графическая часть

Раздел 2. Внесение изменений в проект межевания территории. Текстовая часть

Проект межевания территории линейного объекта регионального значения выполнен в соответствии с требованиями технических регламентов, нормативов градостроительного проектирования, в том числе региональных нормативов градостроительного проектирования Саратовской области, градостроительных регламентов, с учетом границ территорий объектов культурного наследия, включенных в единый государственный реестр объектов культурного наследия (памятников истории и культуры) народов Российской Федерации, границ территорий вновь выявленных объектов культурного наследия, границ зон с особыми условиями использования территорий.

Начальник отдела



Церех. С.Г.

Инв. № подл.	Подп. и дата	Взам. инв. №					Внесение изменений в основную часть проекта межевания территории	Лист
			Изм.	Колуч.	Лист	№ док.		Подп.

Раздел 1. Внесение изменений в проект межевания территории. Графическая часть

Перечень чертежей

Обозначение	Наименование	Примечание
0360200054019000202-ПЗ-ПМТ5.2И-1	Чертеж межевания территории	1 лист

Инва. № подл.	Подп. и дата	Взам. инв. №

						Внесение изменений в основную часть проекта межевания территории	Лист
Изм.	Колуч.	Лист	№док.	Подп.	Дата		4

Раздел 2. Внесение изменений в проект межевания территории.

Текстовая часть

Внесение изменений в проект межевания территории «Реконструкция автомобильной дороги «Перелюб - Натальин Яр - Тараховка» на участке моста через овраг Широкий на км 26+114 в Перелюбском районе Саратовской области» осуществляется в связи с установлением границы населенного пункта хутор Куцеба и получением отказа в государственном кадастровом учете от Отдела государственной регистрации земельных участков Управления Росреестра по Саратовской области по причине противоречия сведений о категории образуемого земельного участка сведениям Единого государственного реестра недвижимости (уведомление об отказе № КУВД-001/2021-43078983/3 от 20.01.2022 в приложении).

Основанием для внесения изменений в проект межевания территории является Распоряжение ГКУ Саратовской области «Дирекция транспорта и дорожного хозяйства» «О подготовке внесения изменений в проект планировки и проект межевания территории по объекту: «Реконструкция автомобильной дороги «Перелюб - Натальин Яр - Тараховка» на участке моста через овраг Широкий на км 26+114» от 31.03.2023 № 12-02р/22.

В соответствии с пунктом 4 Правил внесения изменений в документацию по планировке территории, утвержденных постановлением Правительства Российской Федерации от 01.10.2020 № 1591, в проект межевания территории «Реконструкция автомобильной дороги «Перелюб - Натальин Яр - Тараховка» на участке моста через овраг Широкий на км 26+114 в Перелюбском районе Саратовской области», разработанный на основании распоряжения ГКУ Саратовской области «Дирекция транспорта и дорожного хозяйства» «О подготовке проекта планировки и проекта межевания территории» №12-02р/77 от 04.12.2019 и утвержденный постановлением Правительства Саратовской области от 09.06.2021 № 445-П, внесение изменений осуществляется в целях:

- а) изменения местоположения границ образуемых и изменяемых земельных участков;
- б) установления, изменения, отмены красных линий;
- г) изменения вида разрешенного использования земельного участка.

В качестве исходных материалов использовались:

- кадастровый план территории № КУВИ-001/2022-169388182 от 29.09.2022;
- кадастровый план территории № КУВИ-001/2022-44616659 от 29.03.2022;
- выписка из Единого государственного реестра недвижимости об объекте недвижимости с кадастровым номером 64:24:100101:10 № 99/2023/517290888 от 03.02.2023;
- выписка из Единого государственного реестра недвижимости об объекте недвижимости с кадастровым номером 64:24:100102:33 № КУВИ-001/2023-56035432 от 06.03.2023.

Изн.	Колуч.	Лист	№док.	Подп.	Дата	Взам. инв. №	Подп. и дата	Изн. № подл.	Внесение изменений в основную часть проекта межевания территории		Лист
											6

В Единый государственный реестр недвижимости 01.12.2020 были внесены сведения об установленной границе населенного пункта хутор Куцеба Натальиноярского муниципального образования Перелюбского муниципального района Саратовской области (реестровый номер: 64:24-4.230, идентификационный номер: 1143781706).

В результате анализа сведений Единого государственного реестра недвижимости, сведений об установленной границе населенного пункта хутор Куцеба и полученного уведомления об отказе в государственном кадастровом учете от Отдела государственной регистрации земельных участков Управления Росреестра по Саратовской области (№ КУВД-001/2021-43078983/3 от 20.01.2022 в приложении) выявлено, что планируемый к размещению линейный объект не проходит по территории населенного пункта хутор Куцеба, как предполагалось ранее, в связи с чем необходимо внести изменения в проект межевания территории.

Сведения о границах территории, в отношении которой постановлением Правительства Саратовской области (от 09.06.2021 № 445-П) была утверждена документация по планировке территории, не изменились.

Однако теперь данная территория располагается за границей населенного пункта хутор Куцеба, в связи с чем подлежат отмене красные линии, ранее утвержденные в соответствии с законодательством Российской Федерации в составе планировки территории по объекту: «Реконструкция автомобильной дороги «Перелюб - Натальин Яр - Тараховка» на участке моста через овраг Широкий на км 26+114 в Перелюбском районе Саратовской области», в соответствии с пунктом 2 части 2 статьи 43 Градостроительного кодекса Российской Федерации. Сведения о координатах отменяемых красных линий представлены в перечне координат характерных точек отменяемых красных линий.

Перечень образуемых земельных участков (:ЗУ1, :ЗУ2) не изменился. Способы образования земельных участков также не изменились: земельные участки образуются из земель, находящихся в неразграниченной государственной собственности.

По причине отказа Отдела государственной регистрации земельных участков Управления Росреестра по Саратовской области в государственном кадастровом учете из-за противоречий в сведениях о категории образуемого земельного участка, изменению подлежат основные характеристики образуемых земельных участков (категория земель, вид разрешенного использования, описание местоположения земельного участка). Данные изменения отражены в Ведомости.

Ведомость земельных участков, образованных из земель, государственная собственность на которые не разграничена, расположенных в границах зоны планируемого размещения объекта «Реконструкция автомобильной дороги «Перелюб - Натальин Яр - Тараховка» на участке моста через овраг Широкий на км 26+114 в Перелюбском районе Саратовской области»

Изн. № подл.	Подп. и дата	Взам. инв. №
--------------	--------------	--------------

						Внесение изменений в основную часть проекта межевания территории	Лист
Изм.	Колуч.	Лист	№док.	Подп.	Дата		7

Условный номер образуемого земельного участка	Номера характерных точек образуемого земельного участка	Описание местоположения земельного участка	Площадь образуемого участка м ²	Сведения об отнесении (неотнесении) образуемых участков к территориям общего пользования	Вид разрешенного использования	Категория земель образуемого земельного участка
---	---	--	--	--	--------------------------------	---

Постоянный отвод

64:24:100102:3У1	н1 – н27; н28 – н42	Саратовская область, Перелюбский муниципальный район, Натальиноярское муниципальное образование	1495	Образуемый земельный участок отнесен к территории общего пользования	Размещение автомобильных дорог (7.2.1)	Земли промышленности*
------------------	------------------------	---	------	--	--	-----------------------

Временный отвод

64:24:100102:3У2	н43-н75,н29, н28,н6,н5,н4; н11,н10,н76-н78; н40,н79-н82	Саратовская область, Перелюбский муниципальный район, Натальиноярское муниципальное образование	25731	Образуемый земельный участок отнесен к территории общего пользования	Размещение автомобильных дорог (7.2.1)	Земли промышленности*
------------------	---	---	-------	--	--	-----------------------

Также необходимо внести изменения в категорию земель, вид разрешенного использования и описание местоположения земельного участка, сведения о котором содержатся в ЕГРН с кадастровым номером 64:24:100101:10. Данный земельный участок частично попадает в границы территории, в отношении которой был разработан проект межевания территории, и расположен за пределами установленных границ населенного пункта х. Куцеба. Основные характеристики, подлежащие изменению, представлены в виде таблицы:

№ п/п	№ на чертеже	Описание местоположения земельного участка	Категория земель	Вид разрешенного использования
Постоянный отвод				
1	64:24:100101:10	Саратовская область, Перелюбский муниципальный район, Натальиноярское муниципальное образование, участок автомобильной дороги "Перелюб - Натальин Яр - Тараховка"	Земли промышленности*	Размещение автомобильных дорог (7.2.1)

* земли промышленности, энергетики, транспорта, связи, радиовещания, телевидения, информатики, земли для обеспечения космической деятельности, земли обороны, безопасности и земли иного специального назначения.

Граница планируемого элемента планировочной структуры (зона планируемого размещения линейного объекта) не изменилась, граница постоянного отвода под автомобильную дорогу также не изменилась. Таким образом, сведения о границах территории, в отношении которой был утвержден проект межевания, и перечень координат характерных точек таких границ в системе координат, используемой для ведения ЕГРН, не подлежат изменению.

Изн. № подл.	Подп. и дата	Взам. инв. №

Граница земельного участка :ЗУ1, сформированного под постоянный отвод автомобильной дороги, и его площадь не изменились.

Граница земельного участка :ЗУ2, сформированного под временный отвод на период строительства, изменилась в связи с постановкой на государственный кадастровый учет земельного участка 64:24:100102:33 и установлением границ населенного пункта х. Куцеба. Граница сформирована с учетом требований законодательства (ст. 11.9 ЗК РФ Требования к образуемым земельным участкам и Федерального закона от 13 июля 2015 г. N 218-ФЗ), исключая пересечение с границами земельного участка 64:24:100102:33 и границами населенного пункта х. Куцеба. При этом площадь земельного участка отличается от площади, указанной в утвержденном проекте межевания территории, не более чем на 10 процентов.

Выполнение кадастровых работ по постановке на государственный кадастровый учет в отношении земельного участка (:ЗУ2), сформированного под временный отвод на период строительства, не планируется. Данный земельный участок (:ЗУ2), находящийся в государственной (неразграниченной) собственности планируется использовать в соответствии со ст. 39.33 Земельного Кодекса РФ без предоставления земельных участков и установления сервитута, публичного сервитута (согласование с администрацией Натальиноярского муниципального образования представлено в приложении).

Координаты характерных точек образуемого земельного участка :ЗУ1 (постоянный отвод) не изменились, т.к. не изменились границы образуемого земельного участка.

В связи с изменением границы образуемого земельного участка :ЗУ2 (временный отвод) изменились координаты характерных точек границ.

Перечни координат характерных точек образуемых земельных участков представлены на чертеже межевания территории и в таблице:

Перечни координат характерных точек образуемых земельных участков

:ЗУ1 - Постоянный отвод

№	X	Y
н1	523227.39	3410536.18
н2	523216.88	3410559.72
н3	523196.68	3410591.74
н4	523184.37	3410608.58
н5	523153.49	3410645.18
н6	523150.27	3410650.22
н7	523144.19	3410651.44
н8	523137.55	3410643.29
н9	523127.94	3410630.04
н10	523141.32	3410618.35
н11	523166.84	3410590.50
н12	523167.83	3410583.48

:ЗУ2 - Временный отвод

№	X	Y
н43	523191.85	3410598.41
н44	523183.77	3410615.46
н45	523140.20	3410704.06
н46	523133.34	3410732.80
н47	523184.23	3410800.57
н48	523177.39	3410817.57
н49	523281.90	3410941.53
н50	523189.03	3411021.03
н51	523173.15	3411001.26
н52	523193.37	3410905.55
н53	523183.87	3410903.71
н54	523180.32	3410918.95

Изн. № подл.	Подп. и дата	Взам. инв. №

Изм.	Колуч.	Лист	№ док.	Подп.	Дата	Внесение изменений в основную часть проекта межевания территории	Лист
							9

н13	523177.72	3410569.71
н14	523182.80	3410568.35
н15	523217.67	3410509.71
н16	523211.58	3410522.73
н17	523198.83	3410546.15
н18	523172.77	3410585.46
н19	523150.24	3410614.46
н20	523150.33	3410620.68
н21	523137.91	3410630.43
н22	523144.08	3410639.84
н23	523150.57	3410641.72
н24	523173.51	3410619.36
н25	523184.70	3410605.48
н26	523195.27	3410590.91
н27	523213.10	3410561.48
н1	523227.39	3410536.18
н28	523143.40	3410659.38
н29	523136.20	3410667.55
н30	523119.42	3410682.86
н31	523098.87	3410723.45
н32	523103.26	3410712.70
н33	523110.67	3410692.44
н34	523115.08	3410682.55
н35	523125.22	3410664.22
н36	523123.73	3410659.68
н37	523134.94	3410648.06
н38	523127.25	3410639.58
н39	523122.09	3410645.54
н40	523115.34	3410644.58
н41	523127.21	3410635.63
н42	523136.68	3410647.84
н28	523143.40	3410659.38

н55	523165.08	3410991.21
н56	523104.81	3410916.17
н57	523159.27	3410781.41
н58	523130.60	3410744.57
н59	523126.12	3410763.09
н60	523112.18	3410784.97
н61	523075.98	3410799.71
н62	523082.11	3410807.78
н63	523080.77	3410819.69
н64	523091.07	3410821.76
н65	523084.09	3410868.69
н66	523058.72	3410863.76
н67	523062.73	3410840.98
н68	523071.71	3410789.75
н69	523079.37	3410768.72
н70	523088.70	3410769.93
н71	523097.22	3410764.83
н72	523105.57	3410754.04
н73	523117.97	3410719.63
н74	523121.13	3410706.89
н75	523125.48	3410689.33
н29	523136.20	3410667.55
н28	523143.40	3410659.38
н6	523150.27	3410650.22
н5	523153.49	3410645.18
н4	523184.37	3410608.58
н11	523166.84	3410590.50
н10	523141.32	3410618.35
н76	523137.48	3410621.70
н77	523137.84	3410612.08
н78	523157.30	3410591.70
н40	523115.34	3410644.58
н79	523097.94	3410666.63
н80	523099.79	3410652.26
н81	523110.22	3410641.53
н82	523120.47	3410640.71

Инва. № подл.	Подп. и дата	Взам. инв. №

Изм.	Колуч.	Лист	№ док.	Подп.	Дата

Внесение изменений в основную часть проекта
межевания территории

Лист

10

Перечень координат характерных точек отменяемых красных линий

№	X	Y
н1	523236.19	3410518.61
н2	523227.39	3410536.18
н3	523216.88	3410559.72
н4	523196.68	3410591.74
н5	523184.37	3410608.58
н6	523153.49	3410645.18
н7	523150.27	3410650.22
№	X	Y
н15	523048.28	3410806.64
н16	523052.20	3410786.53
н17	523058.25	3410757.28
н18	523061.25	3410749.67
н19	523086.81	3410687.70
н20	523092.85	3410673.09
н21	523115.34	3410644.58
н22	523127.21	3410635.63

№	X	Y
н8	523143.40	3410659.38
н9	523136.20	3410667.55
н10	523119.42	3410682.86
н11	523098.87	3410723.45
н12	523085.79	3410751.07
н13	523071.71	3410789.75
н14	523068.05	3410810.63
№	X	Y
н23	523127.94	3410630.04
н24	523141.32	3410618.35
н25	523166.84	3410590.50
н26	523167.83	3410583.48
н27	523177.72	3410569.71
н28	523182.80	3410568.35
н29	523217.67	3410509.71

Инва. № подл.	Подп. и дата	Взам. инв. №

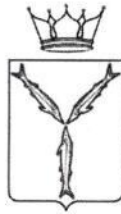
Изм.	Колуч.	Лист	№ док.	Подп.	Дата

Внесение изменений в основную часть проекта
межевания территории

Приложения

Инв. № подл.	Подп. и дата	Взам. инв. №

Изм.	Колуч.	Лист	№док.	Подп.	Дата



Министерство транспорта и дорожного хозяйства Саратовской области
Государственное казенное учреждение Саратовской области
«Дирекция транспорта и дорожного хозяйства»

РАСПОРЯЖЕНИЕ

«31» марта 2023 г.

№ 12-Дхп/22

г. Саратов

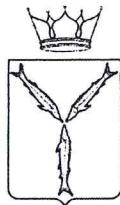
**О подготовке внесения изменений
в проект планировки
и проект межевания территории
по объекту: «Реконструкция автомобильной
дороги «Перелюб – Натальин Яр – Тараховка»
на участке моста через овраг Широкий на км 26 + 114»**

1. Поручить ООО «Институт «Проектмостореконструкция» подготовить и представить в министерство строительства и жилищно-коммунального хозяйства Саратовской области проект внесения изменений в проект планировки и проект межевания территории по объекту: «Реконструкция автомобильной дороги «Перелюб – Натальин Яр – Тараховка» на участке моста через овраг Широкий на км 26 + 114» в целях подготовки проекта решения об утверждении.

2. Настоящее распоряжение вступает в силу со дня его подписания.

Начальник

Э.Ф. Узбяков



Министерство транспорта и дорожного хозяйства Саратовской области

Государственное казенное учреждение Саратовской области

«Дирекция транспорта и дорожного хозяйства»

РАСПОРЯЖЕНИЕ

«04» декабря 2019 г.

№ 12-02/177

г. Саратов

О подготовке проекта планировки и проекта межевания территории

1. Поручить ООО «Институт «Проектмостореконструкция» подготовить и представить в министерство строительства и жилищно-коммунального хозяйства Саратовской области проект планировки и проект межевания территории по объекту «Реконструкция автомобильной дороги «Перелюб – Натальин Яр - Тараховка» на участке моста через овраг Широкий на км 26+114 в Перелюбском районе Саратовской области» в целях подготовки проекта решения об утверждении.

2. Настоящее распоряжение вступает в силу со дня его подписания.

Начальник

С.А.Плешаков

Опубликовано на сайте сетевого издания «Новости Саратовской губернии»

www.g-64.ru

10 июня 2021 года



ПРАВИТЕЛЬСТВО САРАТОВСКОЙ ОБЛАСТИ
ПОСТАНОВЛЕНИЕ

от 9 июня 2021 года №445-П

г. Саратов

Об утверждении документации по планировке территории для размещения объекта «Реконструкция автомобильной дороги «Перелюб – Натальин Яр – Тараховка» на участке моста через овраг Широкий на км 26 + 114»

На основании Устава (Основного Закона) Саратовской области Правительство Саратовской области ПОСТАНОВЛЯЕТ:

1. Утвердить прилагаемую документацию по планировке территории для размещения объекта «Реконструкция автомобильной дороги «Перелюб – Натальин Яр – Тараховка» на участке моста через овраг Широкий на км 26 + 114».
2. Министерству информации и печати области опубликовать настоящее постановление в течение десяти дней со дня его подписания.
3. Настоящее постановление вступает в силу со дня его подписания.

**Вице-губернатор Саратовской области –
Председатель Правительства Саратовской области**

Р. В. Бусаргин

УТВЕРЖДЕНА
постановлением Правительства
Саратовской области
от 9 июня 2021 года № 445-П

Документация
по планировке территории для размещения объекта
«Реконструкция автомобильной дороги «Перелюб – Натальин Яр – Тараховка»
на участке моста через овраг Широкий на км 26 + 114»
(в подлиннике и в электронном виде)

Кому: Начевная Елена Рафаэловна.
Адрес: NachevnayaER@saratov.gov.ru.

УВЕДОМЛЕНИЕ
об отказе государственного кадастрового учета

от 20 января 2022г.

№ КУВД-001/2021-43078983/3

На основании статьи 27 Федерального закона от 13 июля 2015 г. N 218-ФЗ "О государственной регистрации недвижимости" (далее - Закон) уведомляем Вас, о том, что в связи с истечением 20 января 2022 срока приостановления, указанного в направленном Вам уведомлении от 20 октября 2021 КУВД-001/2021-43078983/2 о приостановлении государственного кадастрового учета в отношении объектов недвижимости, расположенных в пределах кадастрового квартала (смежных кадастровых кварталов) , и неустранением приведенной(ых) в данном уведомлении причины (причин), препятствующей(их) осуществлению государственного кадастрового учета, в том числе:

- имеются противоречия между сведениями об объекте недвижимости, содержащимися в представленных заявителем документах, и сведениями Единого государственного реестра недвижимости о таком объекте недвижимости (за исключением случаев, если вносятся изменения в указанные сведения Единого государственного реестра недвижимости о таком объекте недвижимости).

Для осуществления государственного кадастрового учета представлен межевой план от 13.10.2021 (далее – Межевой план), подготовленный кадастровым инженером Ткаченко С. Ю. в результате выполнения кадастровых работ в связи с образованием многоконтурного земельного участка (2 контура) из земель, находящихся в государственной или муниципальной собственности, расположенного по адресу: Саратовская область, Перелюбский район, х. Куцеба.

Форма и содержание межевого плана согласно части 13 статьи 22 Закона утверждены приказом Министерства экономического развития РФ от 08.12.2015 № 921 «Об утверждении формы и состава сведений межевого плана, требований к его подготовке» (далее - Требования).

В результате анализа данных, содержащихся в межевом плане и в проекте межевания территории выявлено, что категория образуемого земельного участка указана "земли населенных пунктов", однако по сведениям Единого государственного реестра недвижимости границы земельного участка образуются не в границах населенного пункта.

В связи с вышеизложенным, Вам отказано в государственном кадастровом учете в отношении земельного участка, расположенного по адресу: обл Саратовская, Перелюбский р-н, х Куцеба, 413761, Область Саратовская, Район Перелюбский, Хутор Куцеба, документы на который Вами были представлены с заявлением от 14.10.2021 г. № КУВД-001/2021-43078983.

Вам отказано в государственном кадастровом учете на который (которые) Вами были представлены вместе с заявлением от 14 октября 2021 КУВД-001/2021-43078983.

Отказ в государственном кадастровом учете в соответствии с частью 12 статьи 29 Закона может быть обжалован в суде.

Отказ в государственном кадастровом учете не лишает заявителя права вновь обратиться с заявлением о государственном кадастровом учете и (или) государственной регистрацией прав в случае устранения причин, препятствующих государственному кадастровому учету.

Для получения представленных для осуществления государственного кадастрового учета документов:

1. №64/112-н/64-2021-1-72
2. №569640
3. Межевой план №

Вам необходимо обратиться в по адресу: , тел.:



**МИНИСТЕРСТВО
ТРАНСПОРТА И ДОРОЖНОГО
ХОЗЯЙСТВА
САРАТОВСКОЙ ОБЛАСТИ**

ул. 1-я Садовая, 104, г. Саратов, 410005
Тел.: (845-2) 24-61-05; факс: (845-2) 24-60-51
e-mail: mintrans@saratov.gov.ru
obldor@saratov.gov.ru

03.05.2023 № 03-06/4611

на № _____

**Генеральному директору
ООО «Институт
«Проектмостореконструкция»
Морозову В.Н.**

Уважаемый Виктор Николаевич!

На Ваше письмо от 18 апреля 2023 г. № 485 по вопросу согласования внесения изменений в документацию по планировке территории по объекту «Реконструкция автомобильной дороги «Перелюб – Натальин Яр – Тараховка» на участке моста через овраг Широкий на км 26 + 114» сообщаю.

Представленный на согласование проект внесения изменений в проект межевания территории рассмотрен, Министерство транспорта и дорожного хозяйства Саратовской области не имеет дополнительных предложений и выражает свое согласие с проектом внесения изменений по вышеуказанному титулу.

Министр

А.В. Петаев

Узбяков Эльдар Фяритович
Борисова Елена Рафаэловна
тел. 8(8452) 49-12-92



АДМИНИСТРАЦИЯ
ПЕРЕЛЮБСКОГО МУНИЦИПАЛЬНОГО РАЙОНА
САРАТОВСКОЙ ОБЛАСТИ

20.04.23 № 943
на от

ул. Ленина, 96, Перелюб,
Саратовская область, 413750,
Тел: (845-75) 2-13-84
Факс: (845-75) 2-13-87

Заместителю генерального директора-
директору по производству
ООО «Институт
«Проектмостреструкция»
С.В. Ситникову

Уважаемый Сергей Викторович!

На Ваш исх. № 486 от 18 апреля 2023 года по объекту:
«Реконструкция автомобильной дороги «Перелюб - Натальин Яр -
Тараховка» на участке моста через овраг Широкий на км 26+114 в
Перелюбском районе Саратовской области» администрация Перелюбского
муниципального района согласовывает внесенные изменения в проект
межевания территории.

Глава Перелюбского
муниципального района

Н.Г. Савельев

**АДМИНИСТРАЦИЯ
НАТАЛЬИНОЯРСКОГО МУНИЦИПАЛЬНОГО ОБРАЗОВАНИЯ
ПЕРЕЛЮБСКОГО МУНИЦИПАЛЬНОГО РАЙОНА
САРАТОВСКОЙ ОБЛАСТИ**

413761, Саратовская область Перелюбский район,
с. Натальин Яр, ул.Целинная, д.12
тел., факс: 8(845-75) 3-45-46

от 22.05.2023г. № 62
на _____ от _____

**Заместителю генерального
директора – директор
по производству С.В.Ситникову.**

В ответ на Ваше письмо от 18.04.2023 года №487согласовываем внести изменения в проект межевания территории по объекту «Реконструкция автомобильной дороги «Перелюб - Натальин Яр - Тараховка» на участке моста через овраг Широкий на км 26+114 в Перелюбском районе Саратовской области».

Глава Натальиноярского
муниципального образования



Г.И.Аимбетов



**КОМИТЕТ
КУЛЬТУРНОГО НАСЛЕДИЯ
САРАТОВСКОЙ ОБЛАСТИ**

ул. им. Мичурина И.В., д. 86, г. Саратов, 410056
Тел.: (845-2) 20-90-55; факс (845-2) 22-38-40
knsaratov@mail.ru

27.06.2023 №01-19/3099-исх
на № 12-01/1577 от 29.05.2023

**Начальнику ГКУ СО
«Дирекция транспорта и
дорожного хозяйства»
Узбякову Э.Ф.**

ул. 1-ая Садовая, д. 104,
г. Саратов, 410005
dad@saratov.gov.ru

Уважаемый Эльдар Фяритович!

В связи с Вашим запросом о наличии или отсутствии объектов культурного (в т.ч. археологического) наследия, зон охраны и защитных зон объектов культурного наследия на территории по объекту «Реконструкция автомобильной дороги «Перелюб - Натальин Яр - Тараховка» на участке моста через овраг Широкий на км 26+114 в Перелюбском районе Саратовской области» в соответствии с внесёнными изменениями в основную часть проекта межевания территории объекта реконструкции сообщаем.

На территории по объекту «Реконструкция автомобильной дороги «Перелюб - Натальин Яр - Тараховка» на участке моста через овраг Широкий на км 26+114 в Перелюбском районе Саратовской области» в соответствии с внесёнными изменениями в основную часть проекта межевания территории объекта реконструкции отсутствуют объекты культурного наследия, включенные в единый государственный реестр объектов культурного наследия (памятников истории и культуры) народов Российской Федерации, выявленные объекты культурного наследия и объекты, обладающие признаками объекта культурного (в т.ч. археологического) наследия.

Испрашиваемая территория расположена вне зон охраны и защитных зон объектов культурного наследия.

Информируем Вас, что в соответствии с пунктом 4 статьи 36 Федерального закона от 25 июня 2002 года № 73-ФЗ «Об объектах культурного наследия (памятниках истории и культуры) народов Российской Федерации» в случае обнаружения в ходе проведения изыскательских, проектных, земляных, строительных, мелиоративных, хозяйственных работ объекта, обладающего признаками объекта культурного наследия, в том числе объекта археологического наследия, заказчик указанных работ, технический заказчик (застройщик) объекта капитального строительства, лицо, проводящее указанные работы, обязаны незамедлительно приостановить указанные работы и в течение трёх дней со дня обнаружения такого объекта направить в региональный орган охраны объектов культурного наследия письменное заявление об обнаруженном объекте культурного наследия либо заявление в форме электронного документа,



подписанного усиленной квалифицированной электронной подписью в соответствии с требованиями Федерального закона от 6 апреля 2011 года № 63-ФЗ «Об электронной подписи».

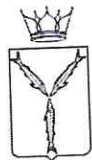
**Министр области - председатель
комитета**



В.В.Мухин

Мастрюкова Светлана Александровна
Спиридонов Михаил Вячеславович
+7 (8452) 20-90-55





**МИНИСТЕРСТВО
ПРИРОДНЫХ РЕСУРСОВ
И ЭКОЛОГИИ
САРАТОВСКОЙ ОБЛАСТИ**

ул. 1-я Садовая, 131а, г. Саратов, 410005
Тел.: (845-2) 49-05-50; факс (845-2) 49-05-25
ecocom@saratov.gov.ru; saratovles@mail.ru

22.02.2023 № 11-25/ 2501

на № 116 от 08.02.2023

**Заместителю генерального
директора – директору по
производству
ООО «Институт
«Проектмостореконструкция»
Ситникову С.В.**

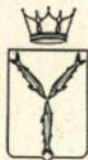
О предоставлении информации

Уважаемый Сергей Викторович!

В ответ на Ваш запрос министерство сообщает следующее.
В соответствии с представленными координатами границ земельного участка, в отношении которого ведется разработка проектно-изыскательских работ по объекту «Реконструкция автомобильной дороги «Перелюб-Натальин Яр-Тараховка» на участке моста через овраг Широкий на км 26+114 в Перелюбском районе, на основании сведений государственного лесного реестра было установлено, что границы запрашиваемого земельного участка не пересекают земли лесного фонда.

**Первый заместитель министра -
начальник управления
лесного хозяйства**

Д.Н. Трошин



**МИНИСТЕРСТВО
ПРИРОДНЫХ РЕСУРСОВ
И ЭКОЛОГИИ
САРАТОВСКОЙ ОБЛАСТИ**

ул.1-я Садовая, 131 а, г.Саратов, 410005
Тел.: (845-2) 49-05-50; факс (845-2) 49-05-25
ecocom@saratov.gov.ru; saratovles@mail.ru

26.04.2023 № 5692
на № 488 от 18.04.2023 г.

**Заместителю генерального директора
- директору по производству
ООО «Институт
«Проектмостореконструкция»
Ситникову С.В.**

**ул. 2-я Садовая, д.23 «л»
г. Саратов, 410004.
e-mail: granit@bridge-pmr.ru**

**О предоставлении сведений
для подготовки проектной
документации**

Уважаемый Сергей Викторович!

На Ваш запрос сообщаю, что в границах объекта: «Реконструкция автомобильной дороги «Перелюб-Натальин Яр-Тараховка» на участке моста через овраг Широкий на км 26+114», расположенного в Перелюбском районе Саратовской области, существующие, проектируемые и перспективные особо охраняемые природные территории регионального значения и их охранные зоны отсутствуют.

**Заместитель министра –
начальник управления
государственного экологического
надзора**

Е.М. Карасёв

СХЕМА расположения земельного участка или земельных участков на кадастровом плане территории

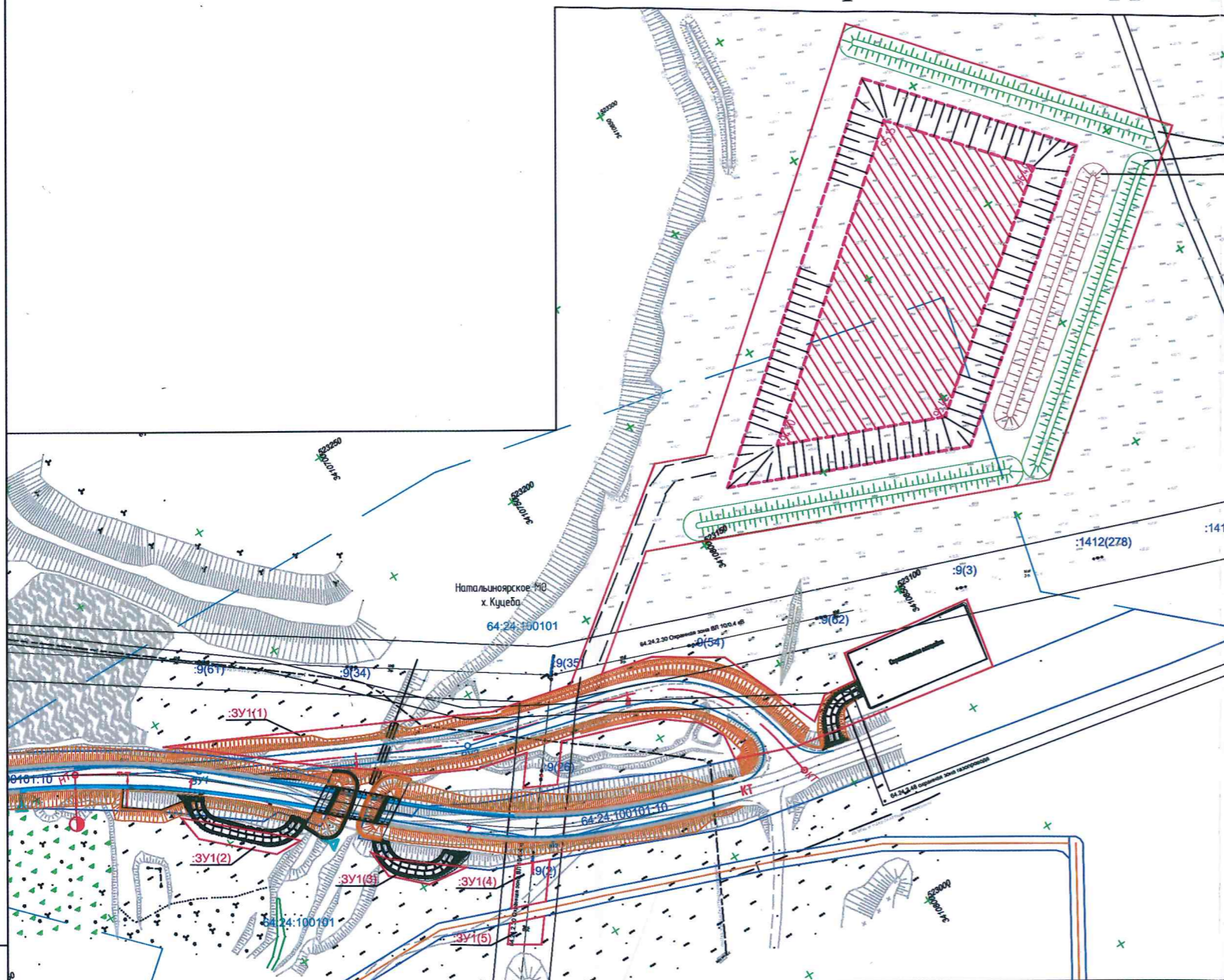
Условный номер земельного участка: 64:24:100101:ЗУ1

Площадь земельного участка: 27121 кв.м.

Адрес земельного участка: Саратовская область, Перелюбский район, х. Куцеба

Категория земель: Земли населенных пунктов

Разрешенное использование: Земельные участки (территории) общего пользования



Геоданные				
N	X	Y	Длина	Дир.углы
n43	523191.85	3410598.41	18.86	115°21' 5"
n44	523183.77	3410615.46	98.74	116°11'17"
n45	523140.20	3410704.06	29.55	103°24'47"
n46	523133.34	3410732.80	84.75	53° 5'56"
n47	523184.23	3410800.57	18.32	111°55'53"
n48	523177.39	3410817.57	162.13	49°51'51"
n49	523281.90	3410941.53	122.25	139°26' 4"
n50	523189.03	3411021.03	134.49	231°13'55"
n51	523104.81	3410916.17	145.35	292° 0'12"
n52	523159.27	3410781.41	46.68	232° 6'18"
n53	523130.60	3410744.57	19.06	103°35'39"
n54	523126.12	3410763.09	25.94	122°30'26"
n55	523112.18	3410784.97	39.09	157°50'27"
n56	523075.98	3410799.71	10.14	52°45'38"
n57	523082.11	3410807.78	11.98	96°26'18"
n58	523080.77	3410819.69	10.51	11°21'33"
n59	523091.07	3410821.76	47.45	98°27'27"
n60	523084.09	3410868.69	25.85	190°58'50"
n61	523058.72	3410863.76	23.13	279°59' 8"
n62	523062.73	3410840.98	52.01	279°56'32"
n63	523071.71	3410789.75	22.38	290° 0' 8"
n64	523079.37	3410768.72	9.42	7°25'16"
n65	523088.70	3410769.93	9.92	329° 4'44"
n66	523097.22	3410764.83	13.65	307°43'37"
n67	523105.57	3410754.04	36.57	289°49'17"
n68	523117.97	3410719.63	15.61	217°53'43"
n69	523105.66	3410710.05	12.23	296°51' 9"
n70	523111.8	3410699.14	12.61	37°53'43"
n71	523121.13	3410706.89	18.09	283°54'55"
n72	523125.48	3410689.33	24.27	296°13' 9"
n73	523136.20	3410667.55	10.89	311°22'13"
n74	523143.40	3410659.38	11.45	306°54'31"
n75	523150.27	3410650.22	5.98	302°27'37"
n76	523153.49	3410645.18	47.88	310° 9'29"
n77	523157.30	3410641.53	12.63	306°20'43"
n78	523111.33	3410706.80	0.31	38°22' 3"
n79	523111.57	3410706.99	0.29	128° 2'49"
n80	523111.39	3410707.22	0.30	216°31'40"
n81	523111.15	3410707.04	0.30	306°52'12"
Периметр 1391 м.			Общая площадь 26435 кв.м.	

Геоданные				
N	X	Y	Длина	Дир.углы
n11	523166.84	3410598.50	37.77	132°29'57"
n10	523141.32	3410618.35	5.10	138°50'31"
n77	523137.48	3410621.70	9.63	272° 8' 4"
n78	523137.84	3410612.08	28.18	313°40'48"
n79	523157.30	3410591.70	9.61	352°47'11"
Периметр 90 м.			Общая площадь 232 кв.м.	

Геоданные				
N	X	Y	Длина	Дир.углы
n80	523120.47	3410640.71	6.42	142°58' 9"
n40	523115.34	3410644.58	28.09	128°16' 5"
n81	523097.94	3410666.64	14.49	277°20' 2"
n82	523099.79	3410652.26	14.96	314°11'27"
n83	523110.22	3410641.53	10.28	355°25' 8"
Периметр 74 м.			Общая площадь 166 кв.м.	

Геоданные				
N	X	Y	Длина	Дир.углы
n84	523076.94	3410672.60	15.43	37°36'57"
n85	523089.16	3410682.01	6.15	112°23'41"
n86	523086.82	3410687.70	4.02	214°26' 4"
n87	523083.50	3410685.43	0.30	124°12'57"
n88	523083.33	3410685.68	4.08	34°26' 4"
n89	523086.70	3410687.99	5.97	112°23'41"
n90	523084.42	3410693.51	15.01	217°36'57"
n91	523072.53	3410684.35	12.55	290°33'22"
Периметр 64 м.			Общая площадь 181 кв.м.	

Геоданные				
N	X	Y	Длина	Дир.углы
n92	523066.76	3410664.75	7.62	37°36'57"
n93	523072.79	3410669.40	12.55	110°33'12"
n94	523068.39	3410681.16	10.24	217°36'57"
n95	523060.28	3410674.91	12.05	302°34' 8"
Периметр 42 м.			Общая площадь 107 кв.м.	

Общая площадь ЗУ 27121 кв.м.

Взам.инв.№
Инв.№ подл.
Подпись и дата

Глава Натальиноярского МО
Условные обозначения:
— граница земельного участка
— граница кадастровых кварталов
— граница смежных земельных участков



Примечания:
 1. Система координат – МСК-64
 2. Система высот – Балтийская 1977 г.

Выписка из Единого государственного реестра недвижимости об объекте недвижимости
Сведения о характеристиках объекта недвижимости

На основании запроса от 03.02.2023 г., поступившего на рассмотрение 03.02.2023 г., сообщаем, что согласно записям Единого государственного реестра недвижимости:

Земельный участок			
(вид объекта недвижимости)			
Лист № ___ Раздела 1	Всего листов раздела 1 : ___	Всего разделов: ___	Всего листов выписки: ___
03.02.2023 № 99/2023/517290888			
Кадастровый номер:		64:24:100101:10	

Номер кадастрового квартала:	64:24:100101
Дата присвоения кадастрового номера:	29.01.2020
Ранее присвоенный государственный учетный номер:	данные отсутствуют
Адрес:	Саратовская область, Перелюбский муниципальный район, Натальиноярское муниципальное образование, х. Куцеба, участок автомобильной дороги "Перелюб - Натальин Яр - Тараховка"
Площадь:	9816 +/- 34.7кв. м
Кадастровая стоимость, руб.:	254627.04
Кадастровые номера расположенных в пределах земельного участка объектов недвижимости:	64:24:000000:1475
Кадастровые номера объектов недвижимости, из которых образован объект недвижимости:	данные отсутствуют
Кадастровые номера образованных объектов недвижимости:	данные отсутствуют
Сведения о включении объекта недвижимости в состав предприятия как имущественного комплекса:	

Государственный регистратор		ФГИС ЕГРН
полное наименование должности	подпись	инициалы, фамилия

М.П.

Выписка из Единого государственного реестра недвижимости об объекте недвижимости
Сведения о характеристиках объекта недвижимости

Земельный участок			
<small>(вид объекта недвижимости)</small>			
Лист № ___ Раздела 1	Всего листов раздела 1 : ___	Всего разделов: ___	Всего листов выписки: ___
03.02.2023 № 99/2023/517290888			
Кадастровый номер:		64:24:100101:10	

Категория земель:	Земли населённых пунктов
Виды разрешенного использования:	Улично-дорожная сеть
Сведения о кадастровом инженерере:	Раков Анатолий Владимирович №64-12-408
Сведения о лесах, водных объектах и об иных природных объектах, расположенных в пределах земельного участка:	данные отсутствуют
Сведения о том, что земельный участок полностью или частично расположен в границах зоны с особыми условиями использования территории или территории объекта культурного наследия	данные отсутствуют
Сведения о том, что земельный участок расположен в границах особой экономической зоны, территории опережающего социально-экономического развития, зоны территориального развития в Российской Федерации, игровой зоны:	данные отсутствуют
Сведения о том, что земельный участок расположен в границах особо охраняемой природной территории, охотничьих угодий, лесничеств, лесопарков:	данные отсутствуют
Сведения о результатах проведения государственного земельного надзора:	данные отсутствуют
Сведения о расположении земельного участка в границах территории, в отношении которой утвержден проект межевания территории:	данные отсутствуют

Государственный регистратор		ФГИС ЕГРН
полное наименование должности	подпись	инициалы, фамилия

М.П.

Выписка из Единого государственного реестра недвижимости об объекте недвижимости
Сведения о характеристиках объекта недвижимости

Земельный участок			
<small>(вид объекта недвижимости)</small>			
Лист № ___ Раздела 1	Всего листов раздела 1 : ___	Всего разделов: ___	Всего листов выписки: ___
03.02.2023 № 99/2023/517290888			
Кадастровый номер:		64:24:100101:10	

Условный номер земельного участка:	данные отсутствуют
Сведения о принятии акта и (или) заключении договора, предусматривающих предоставление в соответствии с земельным законодательством исполнительным органом государственной власти или органом местного самоуправления находящегося в государственной или муниципальной собственности земельного участка для строительства наемного дома социального использования или наемного дома коммерческого использования:	данные отсутствуют
Сведения о том, что земельный участок или земельные участки образованы на основании решения об изъятии земельного участка и (или) расположенного на нем объекта недвижимости для государственных или муниципальных нужд:	данные отсутствуют
Сведения о том, что земельный участок образован из земель или земельного участка, государственная собственность на которые не разграничена:	данные отсутствуют
Сведения о наличии земельного спора о местоположении границ земельных участков:	данные отсутствуют
Статус записи об объекте недвижимости:	Сведения об объекте недвижимости имеют статус "актуальные"
Особые отметки:	Граница земельного участка не установлена в соответствии с требованиями земельного законодательства. Сведения о видах разрешенного использования имеют статус «Актуальные незасвидетельствованные». Право (ограничение права, обременение объекта недвижимости) зарегистрировано на данный объект недвижимости с видами разрешенного использования отсутствует. Сведения необходимые для заполнения раздела 3.1 отсутствуют. Сведения необходимые для заполнения раздела 3.2 отсутствуют.
Получатель выписки:	Климова Юлия Федоровна

Государственный регистратор		ФГИС ЕГРН
полное наименование должности	подпись	инициалы, фамилия

М.П.

Выписка из Единого государственного реестра недвижимости об объекте недвижимости
Сведения о зарегистрированных правах

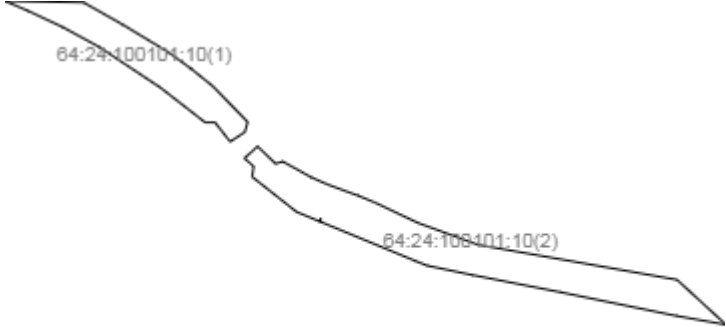
Земельный участок	
<small>(вид объекта недвижимости)</small>	
Лист № <u> </u> Раздела <u>2</u>	Всего листов раздела <u>2</u> : <u> </u>
Всего разделов: <u> </u>	
Всего листов выписки: <u> </u>	
03.02.2023 № 99/2023/517290888	
Кадастровый номер:	64:24:100101:10
1. Правообладатель (правообладатели):	1.1. Государственное казенное учреждение Саратовской области «Дирекция транспорта и дорожного хозяйства», ИНН: 6452118182
2. Вид, номер и дата государственной регистрации права:	2.1. Постоянное (бессрочное) пользование, № 64:24:100101:10-64/014/2020-1 от 23.03.2020
3. Ограничение прав и обременение объекта недвижимости:	не зарегистрировано
1. Правообладатель (правообладатели):	1.2. Субъект Российской Федерации - Саратовская область
2. Вид, номер и дата государственной регистрации права:	2.2. Собственность, № 64:24:100101:10-64/014/2020-2 от 25.03.2020
3. Ограничение прав и обременение объекта недвижимости:	не зарегистрировано
4. Договоры участия в долевом строительстве:	не зарегистрировано
5. Заявленные в судебном порядке права требования:	данные отсутствуют
6. Сведения о возражении в отношении зарегистрированного права:	данные отсутствуют
7. Сведения о наличии решения об изъятии объекта недвижимости для государственных и муниципальных нужд:	данные отсутствуют
8. Сведения о невозможности государственной регистрации без личного участия правообладателя или его законного представителя:	
9. Правопритязания и сведения о наличии поступивших, но не рассмотренных заявлений о проведении государственной регистрации права (перехода, прекращения права), ограничения права или обременения объекта недвижимости, сделки в отношении объекта недвижимости:	данные отсутствуют
10. Сведения об осуществлении государственной регистрации сделки, права, ограничения права без необходимого в силу закона согласия третьего лица, органа:	данные отсутствуют
11. Сведения о невозможности государственной регистрации перехода, прекращения, ограничения права на земельный участок из земель сельскохозяйственного назначения:	

Государственный регистратор		ФГИС ЕГРН
полное наименование должности	подпись	инициалы, фамилия

М.П.

Выписка из Единого государственного реестра недвижимости об объекте недвижимости
Описание местоположения земельного участка

Земельный участок			
(вид объекта недвижимости)			
Лист № __ Раздела <u>3</u>	Всего листов раздела <u>3</u> : __	Всего разделов: __	Всего листов выписки: __
04.02.2020 № 99/2020/311232519			
Кадастровый номер:		64:24:100101:10	

План (чертеж, схема) земельного участка			
			
Масштаб 1: данные отсутствуют	Условные обозначения:		

Государственный регистратор		ФГИС ЕГРН
полное наименование должности	подпись	инициалы, фамилия

М.П.

Выписка из Единого государственного реестра недвижимости об основных характеристиках и зарегистрированных правах на объект недвижимости

Сведения об основных характеристиках объекта недвижимости

В Единый государственный реестр недвижимости внесены следующие сведения:

Земельный участок			
(вид объекта недвижимости)			
Лист № ____ Раздела 1	Всего листов раздела 1 : ____	Всего разделов: ____	Всего листов выписки: ____
20.03.2020			
Кадастровый номер:		64:24:000000:1489	

Номер кадастрового квартала:	64:24:000000
Дата присвоения кадастрового номера:	18.02.2020
Ранее присвоенный государственный учетный номер:	данные отсутствуют
Адрес:	Саратовская область, Перелюбский муниципальный район, Натальиноярское муниципальное образование, участок автомобильной дороги "Перелюб - Натальин Яр - Тараховка"
Площадь:	494807 +/- 1231.90 кв. м
Кадастровая стоимость, руб.:	445326.30
Кадастровые номера расположенных в пределах земельного участка объектов недвижимости:	64:24:000000:1475
Категория земель:	Земли промышленности, энергетики, транспорта, связи, радиовещания, телевидения, информатики, земли для обеспечения космической деятельности, земли обороны, безопасности и земли иного специального назначения
Виды разрешенного использования:	размещение автомобильных дорог
Статус записи об объекте недвижимости:	Сведения об объекте недвижимости имеют статус "актуальные"
Особые отметки:	Граница земельного участка состоит из 3 контуров. Земельный участок образован из земель или земельного участка, государственная собственность на которые не разграничена. Наименование органа, уполномоченного в соответствии с Федеральным законом от 25.10.2001 №137-ФЗ «О введении в действие Земельного кодекса РФ» на распоряжение таким земельным участком: Комитет по управлению имуществом Саратовской области Срок снятия земельного участка с государственного кадастрового учета в случае, предусмотренном частью 15 статьи 41 Закона о регистрации (пять лет со дня государственного кадастрового учета земельного участка).
Получатель выписки:	Государственное казенное учреждение Саратовской области «Дирекция транспорта и дорожного хозяйства»

СПЕЦИАЛИСТ - ЭКСПЕРТ		Козлякова О. М.
(полное наименование должности)	(подпись)	(инициалы, фамилия)

М.П.

Сведения о зарегистрированных правах на объект недвижимости

Земельный участок			
(вид объекта недвижимости)			
Лист № ____ Раздела 2	Всего листов раздела 2 : ____	Всего разделов: ____	Всего листов выписки: ____
20.03.2020			
Кадастровый номер:		64:24:000000:1489	

1.	Правообладатель (правообладатели):	1.1.	Государственное казенное учреждение Саратовской области «Дирекция транспорта и дорожного хозяйства», ИНН: 6452118182, ОГРН: 1156451022881
2.	Вид, номер и дата государственной регистрации права:	2.1.	Постоянное (бессрочное) пользование, № 64:24:000000:1489-64/014/2020-1 от 20.03.2020
3.	Документы-основания:	3.1.	Распоряжение от 17.03.2020 №Т 207-р, выдавший орган: КОМИТЕТ ПО УПРАВЛЕНИЮ ИМУЩЕСТВОМ САРАТОВСКОЙ ОБЛАСТИ
4.	Ограничение прав и обременение объекта недвижимости:	не зарегистрировано	
5.	Сведения о наличии решения об изъятии объекта недвижимости для государственных и муниципальных нужд:	данные отсутствуют	
6.	Сведения об осуществлении государственной регистрации прав без необходимого в силу закона согласия третьего лица, органа:	данные отсутствуют	

СПЕЦИАЛИСТ - ЭКСПЕРТ		Козлякова О. М.
(полное наименование должности)	(подпись)	(инициалы, фамилия)

М.П.

Филиал публично-правовой компании «Роскадастр» по Саратовской области

полное наименование органа регистрации прав

Выписка из Единого государственного реестра недвижимости об объекте недвижимости

Сведения о характеристиках объекта недвижимости

На основании запроса от 06.03.2023, поступившего на рассмотрение 06.03.2023, сообщаем, что согласно записям Единого государственного реестра недвижимости:

Раздел 1 Лист 1

Земельный участок			
вид объекта недвижимости			
Лист № 1 раздела 1	Всего листов раздела 1: 3	Всего разделов: 8	Всего листов выписки: 11
06.03.2023г. № КУВИ-001/2023-56035432			
Кадастровый номер:	64:24:100102:33		
Номер кадастрового квартала:	64:24:100102		
Дата присвоения кадастрового номера:	25.06.2020		
Ранее присвоенный государственный учетный номер:	данные отсутствуют		
Местоположение:	Саратовская область, р-н Перелюбский, тер Натальиноярское МО, в 0,9 км в восточном направлении от х. Куцеба		
Площадь:	40400 +/- 70.35		
Кадастровая стоимость, руб.:	525215.41		
Кадастровые номера расположенных в пределах земельного участка объектов недвижимости:	данные отсутствуют		
Кадастровые номера объектов недвижимости, из которых образован объект недвижимости:	данные отсутствуют		
Кадастровые номера образованных объектов недвижимости:	данные отсутствуют		
Категория земель:	Земли промышленности, энергетики, транспорта, связи, радиовещания, телевидения, информатики, земли для обеспечения космической деятельности, земли обороны, безопасности и земли иного специального назначения		
Виды разрешенного использования:	Недропользование		
Сведения о кадастровом инженере:	32360, 00/291, 2020-05-29		
Сведения о лесах, водных объектах и об иных природных объектах, расположенных в пределах земельного участка:	данные отсутствуют		
Сведения о том, что земельный участок полностью расположен в границах зоны с особыми условиями использования территории, территории объекта культурного наследия, публичного сервитута:	данные отсутствуют		



полное наименование должности	инициалы, фамилия
-------------------------------	-------------------

Земельный участок			
вид объекта недвижимости			
Лист № 2 раздела 1	Всего листов раздела 1: 3	Всего разделов: 8	Всего листов выписки: 11
06.03.2023г. № КУВИ-001/2023-56035432			
Кадастровый номер:		64:24:100102:33	
Сведения о том, что земельный участок расположен в границах особой экономической зоны, территории опережающего социально-экономического развития, зоны территориального развития в Российской Федерации, игровой зоны:		данные отсутствуют	
Сведения о том, что земельный участок расположен в границах особо охраняемой природной территории, охотничьих угодий, лесничеств:		данные отсутствуют	
Сведения о результатах проведения государственного земельного надзора:		данные отсутствуют	
Сведения о расположении земельного участка в границах территории, в отношении которой утвержден проект межевания территории:		данные отсутствуют	
Условный номер земельного участка:		данные отсутствуют	
Сведения о принятии акта и (или) заключении договора, предусматривающих предоставление в соответствии с земельным законодательством исполнительным органом государственным органом власти или органом местного самоуправления, находящегося в государственной или муниципальной собственности земельного участка для строительства наемного дома социального использования или наемного дома коммерческого использования:		данные отсутствуют	
Сведения о том, что земельный участок или земельные участки образованы на основании решения об изъятии земельного участка и (или) расположенного на нем объекта недвижимости для государственных или муниципальных нужд:		данные отсутствуют	
Сведения о том, что земельный участок образован из земель или земельного участка, государственная собственность на которые не разграничена:		данные отсутствуют	
Сведения о наличии земельного спора о местоположении границ земельных участков:		данные отсутствуют	
Статус записи об объекте недвижимости:		Сведения об объекте недвижимости имеют статус "актуальные"	
Особые отметки:		Сведения об ограничениях права на объект недвижимости, обременениях данного объекта, не зарегистрированных в реестре прав, ограничений прав и обременений недвижимого имущества: вид ограничения (обременения): ограничения прав на земельный участок, предусмотренные статьей 56	



ДОКУМЕНТ ПОДПИСАН
ЭЛЕКТРОННОЙ ПОДПИСЬЮ

Сертификат: 3094B7974B3CA8E1F07A347CFAD6FA78

Владелец: ФЕДЕРАЛЬНАЯ СЛУЖБА ГОСУДАРСТВЕННОЙ
РЕГИСТРАЦИИ, КАДАСТРА И КАРТОГРАФИИ
Действителен: с 17.05.2022 по 10.08.2023

полное наименование должности

инициалы, фамилия

Земельный участок			
вид объекта недвижимости			
Лист № 3 раздела 1	Всего листов раздела 1: 3	Всего разделов: 8	Всего листов выписки: 11
06.03.2023г. № КУВИ-001/2023-56035432			
Кадастровый номер:		64:24:100102:33	
		Земельного кодекса Российской Федерации; срок действия: с 23.06.2020; реквизиты документа-основания: постановление Правительства РФ от 09.06.1995 № 578 "Об утверждении Правил охраны линий и сооружений связи Российской Федерации" от 09.06.1995 № 578 выдан: Правительство РФ.	
Получатель выписки:		Самошкина Юлия Федоровна	

полное наименование должности	 ДОКУМЕНТ ПОДПИСАН ЭЛЕКТРОННОЙ ПОДПИСЬЮ Сертификат: 3094B7974B3CA8E1F07A347CFAD6FA78 Владелец: ФЕДЕРАЛЬНАЯ СЛУЖБА ГОСУДАРСТВЕННОЙ РЕГИСТРАЦИИ, КАДАСТРА И КАРТОГРАФИИ Действителен: с 17.05.2022 по 10.08.2023	инициалы, фамилия
-------------------------------	---	-------------------

Выписка из Единого государственного реестра недвижимости об объекте недвижимости

Сведения о зарегистрированных правах

Земельный участок			
вид объекта недвижимости			
Лист № 1 раздела 2	Всего листов раздела 2: 2	Всего разделов: 8	Всего листов выписки: 11
06.03.2023г. № КУВИ-001/2023-56035432			
Кадастровый номер:		64:24:100102:33	
1	Правообладатель (правообладатели):	1.1	данные о правообладателе отсутствуют
	Сведения о возможности предоставления третьим лицам персональных данных физического лица:	1.1.1	данные отсутствуют
2	Вид, номер, дата и время государственной регистрации права:	2.1	не зарегистрировано
3	Сведения об осуществлении государственной регистрации сделки, права без необходимого в силу закона согласия третьего лица, органа:	3.1	данные отсутствуют
4	Ограничение прав и обременение объекта недвижимости:		
	4.1 вид:	Аренда	
	дата государственной регистрации:	12.11.2020 12:08:40	
	номер государственной регистрации:	64:24:100102:33-64/082/2020-1	
	срок, на который установлены ограничение прав и обременение объекта недвижимости:	Срок действия с 03.11.2020 по 30.12.2072	
	лицо, в пользу которого установлены ограничение прав и обременение объекта недвижимости:	Публичное акционерное общество нефтегазовая компания "РуссНефть", ИНН: 7717133960	
	сведения о возможности предоставления третьим лицам персональных данных физического лица	данные отсутствуют	
	основание государственной регистрации:	Договор аренды находящегося в государственной собственности земельного участка, № 26, выдан 03.09.2020, дата государственной регистрации: 12.11.2020, номер государственной регистрации: 64:24:100102:33-64/082/2020-2	
	сведения об осуществлении государственной регистрации сделки, права, ограничения права без необходимого в силу закона согласия третьего лица, органа:	данные отсутствуют	
	сведения об управляющем залогом и о договоре управления залогом, если такой договор заключен для управления ипотекой:	данные отсутствуют	
	сведения о депозитарии, который осуществляет хранение бездвиженной документарной закладной или электронной закладной:		



ДОКУМЕНТ ПОДПИСАН
ЭЛЕКТРОННОЙ ПОДПИСЬЮ

Сертификат: 3094В7974ВЗСА8Е1F07А347СFAD6FA78

Владелец: ФЕДЕРАЛЬНАЯ СЛУЖБА ГОСУДАРСТВЕННОЙ
РЕГИСТРАЦИИ, КАДАСТРА И КАРТОГРАФИИ
Действителен: с 17.05.2022 по 10.08.2023

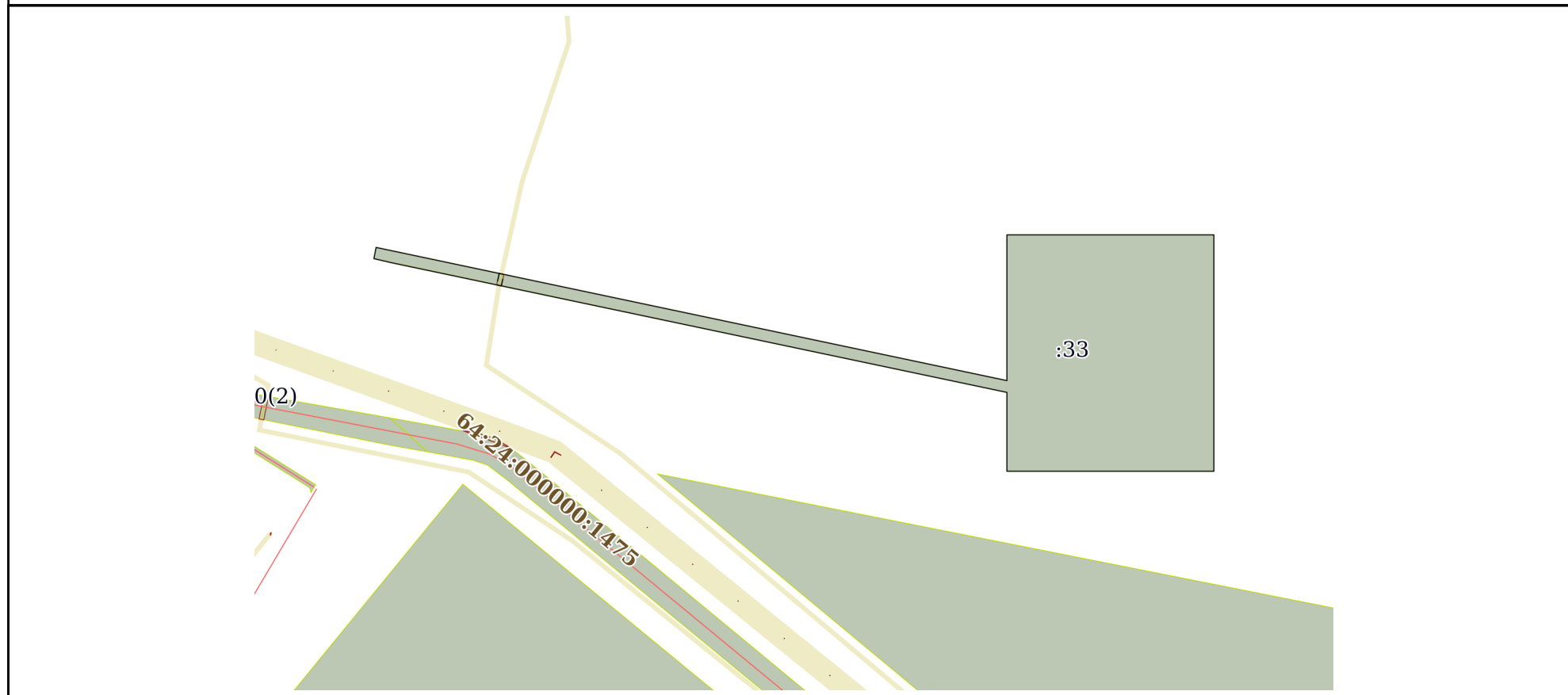
полное наименование должности

инициалы, фамилия


Выписка из Единого государственного реестра недвижимости об объекте недвижимости
Описание местоположения земельного участка

Земельный участок			
вид объекта недвижимости			
Лист № 1 раздела 3	Всего листов раздела 3: 1	Всего разделов: 8	Всего листов выписки: 11
06.03.2023г. № КУВИ-001/2023-56035432			
Кадастровый номер:		64:24:100102:33	

План (чертеж, схема) земельного участка



Масштаб 1:5000 Условные обозначения:

	 ДОКУМЕНТ ПОДПИСАН ЭЛЕКТРОННОЙ ПОДПИСЬЮ Сертификат: 3094B7974B3CA8E1F07A347CFAD6FA78 Владелец: ФЕДЕРАЛЬНАЯ СЛУЖБА ГОСУДАРСТВЕННОЙ РЕГИСТРАЦИИ, КАДАСТРА И КАРТОГРАФИИ Действителен: с 17.05.2022 по 10.08.2023	
полное наименование должности	инициалы, фамилия	

Выписка из Единого государственного реестра недвижимости об объекте недвижимости

Описание местоположения земельного участка

Земельный участок			
вид объекта недвижимости			
Лист № 1 раздела 3.2	Всего листов раздела 3.2: 1	Всего разделов: 8	Всего листов выписки: 11
06.03.2023г. № КУВИ-001/2023-56035432			
Кадастровый номер:		64:24:100102:33	

Сведения о характерных точках границы земельного участка				
Система координат МСК-64, зона 3				
Номер точки	Координаты, м		Описание закрепления на местности	Средняя квадратичная погрешность определения координат характерных точек границ земельного участка, м
	X	Y		
1	2	3	4	5
1	523204.01	3411438.85	-	0.1
2	523204.01	3411613.85	-	0.1
3	523004.01	3411613.85	-	0.1
4	523004.01	3411438.85	-	0.1
5	523070.71	3411438.85	-	0.1
6	523180.32	3410918.95	-	0.1
7	523183.87	3410903.71	-	0.1
8	523193.37	3410905.55	-	0.1
9	523080.71	3411438.85	-	0.1
1	523204.01	3411438.85	-	0.1



ДОКУМЕНТ ПОДПИСАН
ЭЛЕКТРОННОЙ ПОДПИСЬЮ

Сертификат: 3094В7974ВЗСА8Е1F07А347СFAD6FA78

Владелец: ФЕДЕРАЛЬНАЯ СЛУЖБА ГОСУДАРСТВЕННОЙ
РЕГИСТРАЦИИ, КАДАСТРА И КАРТОГРАФИИ
Действителен: с 17.05.2022 по 10.08.2023

полное наименование должности

инициалы, фамилия

Филиал Федерального государственного бюджетного учреждения «Федеральная кадастровая палата Федеральной службы государственной регистрации, кадастра и картографии» по Саратовской области

(полное наименование органа регистрации прав)

Раздел 1

КАДАСТРОВЫЙ ПЛАН ТЕРРИТОРИИ

На основании запроса от 27.09.2022, поступившего на рассмотрение 29.09.2022, сообщаем, что согласно записям Единого государственного реестра недвижимости:

Лист № 1	раздела 1	Всего листов раздела 1: 142	Всего разделов: 12	Всего листов: 23891
« 29 » сентября 2022 г. № КУВИ-001/2022-169388182				
Номер кадастрового квартала: 64:24:000000			Площадь кадастрового квартала: 369985.97 Га	

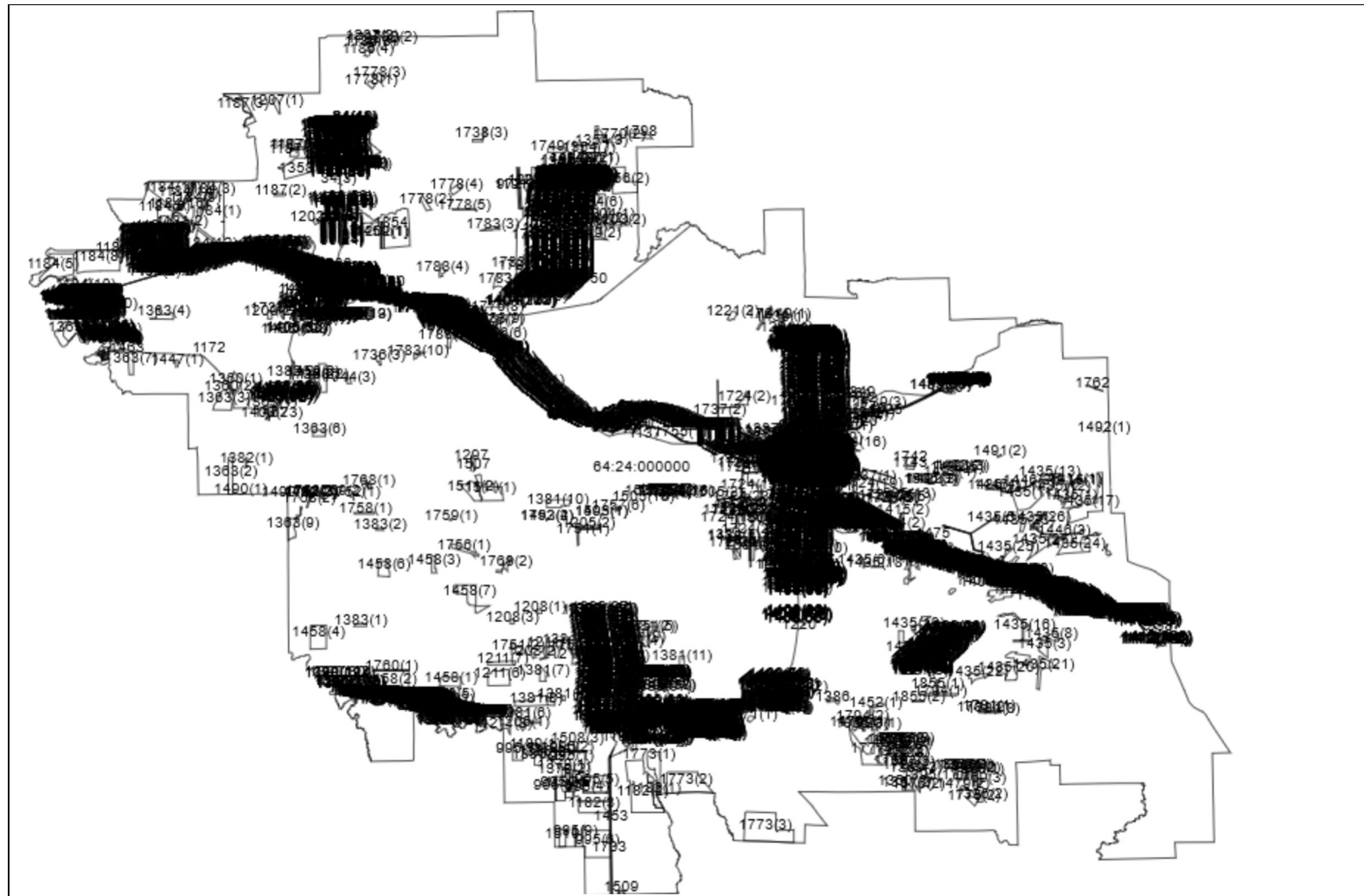
Общие сведения об объектах недвижимости в кадастровом квартале

Номер п/п	Кадастровый номер объекта недвижимости	Вид объекта недвижимости	Адрес	Площадь или основная характеристика	Категория земель	Виды разрешенного использования	Назначение (проектируемое назначение)	Кадастровая стоимость (руб)
1	2	3	4	5	6	7	8	9
1	64:24:000000:1	Земельный участок	Саратовская область, Перелюбский р-н, тер Смородинское МО	840000 +/-8019.51	Земли сельскохозяйственного назначения	Для ведения крестьянского (фермерского) хозяйства	_____	1218000
2	64:24:000000:3	Земельный участок	Саратовская область, Перелюбский р-н, тер Целинное МО	15000000 +/-3832	Земли сельскохозяйственного назначения	Для сельскохозяйственного производства	_____	21750000
3	64:24:000000:4	Земельный участок	Саратовская область, Перелюбский р-н	2241000	Земли промышленности, энергетики, транспорта, связи, радиовещания, телевидения, информатики, земли для обеспечения космической деятельности, земли обороны, безопасности и земли иного специального	Для нужд железнодорожного транспорта	_____	3808579.5

КАДАСТРОВЫЙ ПЛАН ТЕРРИТОРИИ

Лист № 1	раздела 2	Всего листов раздела 2: 1	Всего разделов: 12	Всего листов: 23891
« 29 » сентября 2022 г. № КУВИ-001/2022-169388182				
Номер кадастрового квартала: 64:24:000000				

План (чертеж, схема) объектов недвижимости, расположенных в кадастровом квартале



Масштаб:

КАДАСТРОВЫЙ ПЛАН ТЕРРИТОРИИ

Лист № 3867	раздела 10	Всего листов раздела 10: 3895	Всего разделов: 12	Всего листов: 23891
« 29 » сентября 2022 г. № КУВИ-001/2022-169388182				
Номер кадастрового квартала: 64:24:000000				

Сведения о характерных точках границ:							
Номер п/п	Реестровый номер	Обозначение характерных точек	Координаты		Описание закрепления на местности	Метод определения координат и средняя квадратическая погрешность положения характерной точки (M _t), м	Система координат
			X	Y			
1	2	3	4	5	6	7	8
57991	64:24-4.228(1)	44	513330.02	3361547.18	_____	Геодезический; 0.1	64.3
57992	64:24-4.228(1)	45	513327.67	3361518.08	_____	Геодезический; 0.1	64.3
57993	64:24-4.228(1)	46	513361.15	3361451.73	_____	Геодезический; 0.1	64.3
57994	64:24-4.228(1)	47	513376.68	3361449.06	_____	Геодезический; 0.1	64.3
57995	64:24-4.228(1)	48	513390.55	3361455.27	_____	Геодезический; 0.1	64.3
57996	64:24-4.228(1)	49	513420.1	3361470.16	_____	Геодезический; 0.1	64.3
57997	64:24-4.228(1)	50	513440.47	3361457.85	_____	Геодезический; 0.1	64.3
57998	64:24-4.228(1)	51	513498.8	3361367.4	_____	Геодезический; 0.1	64.3
57999	64:24-4.228(1)	52	513509.78	3361368.69	_____	Геодезический; 0.1	64.3
58000	64:24-4.228(1)	53	513615.84	3361393.98	_____	Геодезический; 0.1	64.3
58001	64:24-4.228(1)	54	513710.23	3361193.93	_____	Геодезический; 0.1	64.3
58002	64:24-4.228(1)	1	513935.99	3361277.93	_____	Геодезический; 0.1	64.3
58003	64:24-4.230(1)	1	523045.98	3410231.46	_____	Геодезический; 0.1	64.3
58004	64:24-4.230(1)	2	523051.12	3410248.24	_____	Геодезический; 0.1	64.3
58005	64:24-4.230(1)	3	523053.74	3410266.35	_____	Геодезический; 0.1	64.3

КАДАСТРОВЫЙ ПЛАН ТЕРРИТОРИИ

Лист № 3868	раздела 10	Всего листов раздела 10: 3895	Всего разделов: 12	Всего листов: 23891
« 29 » сентября 2022 г. № КУВИ-001/2022-169388182				
Номер кадастрового квартала: 64:24:000000				

Сведения о характерных точках границ:							
Номер п/п	Реестровый номер	Обозначение характерных точек	Координаты		Описание закрепления на местности	Метод определения координат и средняя квадратическая погрешность положения характерной точки (M _t), м	Система координат
			X	Y			
1	2	3	4	5	6	7	8
58006	64:24-4.230(1)	4	523049.22	3410292.26	_____	Геодезический; 0.1	64.3
58007	64:24-4.230(1)	5	523032.49	3410329	_____	Геодезический; 0.1	64.3
58008	64:24-4.230(1)	6	523024.55	3410355.91	_____	Геодезический; 0.1	64.3
58009	64:24-4.230(1)	7	523022.93	3410383.35	_____	Геодезический; 0.1	64.3
58010	64:24-4.230(1)	8	523029.85	3410411.71	_____	Геодезический; 0.1	64.3
58011	64:24-4.230(1)	9	523049.01	3410451.23	_____	Геодезический; 0.1	64.3
58012	64:24-4.230(1)	10	523067.24	3410490.42	_____	Геодезический; 0.1	64.3
58013	64:24-4.230(1)	11	523079.07	3410516.87	_____	Геодезический; 0.1	64.3
58014	64:24-4.230(1)	12	523091.37	3410529.63	_____	Геодезический; 0.1	64.3
58015	64:24-4.230(1)	13	523110.15	3410548.05	_____	Геодезический; 0.1	64.3
58016	64:24-4.230(1)	14	523106.91	3410567.78	_____	Геодезический; 0.1	64.3
58017	64:24-4.230(1)	15	523102.67	3410586.33	_____	Геодезический; 0.1	64.3
58018	64:24-4.230(1)	16	523104.19	3410609.14	_____	Геодезический; 0.1	64.3
58019	64:24-4.230(1)	17	523101.4	3410620.56	_____	Геодезический; 0.1	64.3
58020	64:24-4.230(1)	18	523097.54	3410640.75	_____	Геодезический; 0.1	64.3

полное наименование должности

М.П.

подпись

инициалы, фамилия

КАДАСТРОВЫЙ ПЛАН ТЕРРИТОРИИ

Лист № 3869	раздела 10	Всего листов раздела 10: 3895	Всего разделов: 12	Всего листов: 23891
« 29 » сентября 2022 г. № КУВИ-001/2022-169388182				
Номер кадастрового квартала: 64:24:000000				

Сведения о характерных точках границ:							
Номер п/п	Реестровый номер	Обозначение характерных точек	Координаты		Описание закрепления на местности	Метод определения координат и средняя квадратическая погрешность положения характерной точки (M _t), м	Система координат
			X	Y			
1	2	3	4	5	6	7	8
58021	64:24-4.230(1)	19	523087.48	3410668.83	_____	Геодезический; 0.1	64.3
58022	64:24-4.230(1)	20	523081.87	3410685.06	_____	Геодезический; 0.1	64.3
58023	64:24-4.230(1)	21	523063.84	3410736.24	_____	Геодезический; 0.1	64.3
58024	64:24-4.230(1)	22	523051.06	3410773.85	_____	Геодезический; 0.1	64.3
58025	64:24-4.230(1)	23	523041	3410804.94	_____	Геодезический; 0.1	64.3
58026	64:24-4.230(1)	24	522988.84	3410956.87	_____	Геодезический; 0.1	64.3
58027	64:24-4.230(1)	25	522935.15	3410910.96	_____	Геодезический; 0.1	64.3
58028	64:24-4.230(1)	26	522913.26	3410880.74	_____	Геодезический; 0.1	64.3
58029	64:24-4.230(1)	27	522875.22	3410841.04	_____	Геодезический; 0.1	64.3
58030	64:24-4.230(1)	28	522785.15	3410782.94	_____	Геодезический; 0.1	64.3
58031	64:24-4.230(1)	29	522750.61	3410754.56	_____	Геодезический; 0.1	64.3
58032	64:24-4.230(1)	30	522714.74	3410713.28	_____	Геодезический; 0.1	64.3
58033	64:24-4.230(1)	31	522680.11	3410702.25	_____	Геодезический; 0.1	64.3
58034	64:24-4.230(1)	32	522692.96	3410676.78	_____	Геодезический; 0.1	64.3
58035	64:24-4.230(1)	33	522710.41	3410631.78	_____	Геодезический; 0.1	64.3

полное наименование должности

М.П.

подпись

инициалы, фамилия

КАДАСТРОВЫЙ ПЛАН ТЕРРИТОРИИ

Лист № 3870	раздела 10	Всего листов раздела 10: 3895	Всего разделов: 12	Всего листов: 23891
« 29 » сентября 2022 г. № КУВИ-001/2022-169388182				
Номер кадастрового квартала: 64:24:000000				

Сведения о характерных точках границ:							
Номер п/п	Реестровый номер	Обозначение характерных точек	Координаты		Описание закрепления на местности	Метод определения координат и средняя квадратическая погрешность положения характерной точки (M _t), м	Система координат
			X	Y			
1	2	3	4	5	6	7	8
58036	64:24-4.230(1)	34	522717.38	3410601.67	_____	Геодезический; 0.1	64.3
58037	64:24-4.230(1)	35	522714.55	3410570.5	_____	Геодезический; 0.1	64.3
58038	64:24-4.230(1)	36	522711.4	3410556.08	_____	Геодезический; 0.1	64.3
58039	64:24-4.230(1)	37	522724.8	3410530.44	_____	Геодезический; 0.1	64.3
58040	64:24-4.230(1)	38	522771.06	3410484.04	_____	Геодезический; 0.1	64.3
58041	64:24-4.230(1)	39	522816.63	3410437.03	_____	Геодезический; 0.1	64.3
58042	64:24-4.230(1)	40	522862.33	3410383.57	_____	Геодезический; 0.1	64.3
58043	64:24-4.230(1)	41	522874.94	3410362.42	_____	Геодезический; 0.1	64.3
58044	64:24-4.230(1)	42	522898.46	3410317.68	_____	Геодезический; 0.1	64.3
58045	64:24-4.230(1)	43	522930.02	3410285.87	_____	Геодезический; 0.1	64.3
58046	64:24-4.230(1)	44	522971.11	3410249.04	_____	Геодезический; 0.1	64.3
58047	64:24-4.230(1)	45	522988.85	3410231.92	_____	Геодезический; 0.1	64.3
58048	64:24-4.230(1)	46	523022.8	3410218.27	_____	Геодезический; 0.1	64.3
58049	64:24-4.230(1)	1	523045.98	3410231.46	_____	Геодезический; 0.1	64.3
58050	64:24-4.230(1)	47	523145.34	3410733.27	_____	Геодезический; 0.1	64.3

КАДАСТРОВЫЙ ПЛАН ТЕРРИТОРИИ

Лист № 3871	раздела 10	Всего листов раздела 10: 3895	Всего разделов: 12	Всего листов: 23891
« 29 » сентября 2022 г. № КУВИ-001/2022-169388182				
Номер кадастрового квартала: 64:24:000000				

Сведения о характерных точках границ:							
Номер п/п	Реестровый номер	Обозначение характерных точек	Координаты		Описание закрепления на местности	Метод определения координат и средняя квадратическая погрешность положения характерной точки (M _t), м	Система координат
			X	Y			
1	2	3	4	5	6	7	8
58051	64:24-4.230(1)	48	523145.53	3410733.03	_____	Геодезический; 0.1	64.3
58052	64:24-4.230(1)	49	523140.2	3410728.61	_____	Геодезический; 0.1	64.3
58053	64:24-4.230(1)	47	523140.01	3410728.84	_____	Геодезический; 0.1	64.3
58054	64:24-4.230(1)	47	523145.34	3410733.27	_____	_____	64.3
58055	64:24-4.230(1)	50	523088.26	3410689.06	_____	Геодезический; 0.1	64.3
58056	64:24-4.230(1)	51	523088.43	3410688.81	_____	Геодезический; 0.1	64.3
58057	64:24-4.230(1)	52	523086.81	3410687.7	_____	Геодезический; 0.1	64.3
58058	64:24-4.230(1)	53	523083.5	3410685.43	_____	Геодезический; 0.1	64.3
58059	64:24-4.230(1)	54	523083.33	3410685.68	_____	Геодезический; 0.1	64.3
58060	64:24-4.230(1)	55	523086.7	3410687.99	_____	Геодезический; 0.1	64.3
58061	64:24-4.230(1)	50	523088.26	3410689.06	_____	Геодезический; 0.1	64.3
58062	64:24-4.230(1)	56	523088.94	3410869.4	_____	Геодезический; 0.1	64.3
58063	64:24-4.230(1)	57	523089.04	3410869.12	_____	Геодезический; 0.1	64.3
58064	64:24-4.230(1)	58	523088.76	3410869.01	_____	Геодезический; 0.1	64.3
58065	64:24-4.230(1)	59	523088.65	3410869.29	_____	Геодезический; 0.1	64.3

КАДАСТРОВЫЙ ПЛАН ТЕРРИТОРИИ

Лист № 3872	раздела 10	Всего листов раздела 10: 3895	Всего разделов: 12	Всего листов: 23891
« 29 » сентября 2022 г. № КУВИ-001/2022-169388182				
Номер кадастрового квартала: 64:24:000000				

Сведения о характерных точках границ:							
Номер п/п	Реестровый номер	Обозначение характерных точек	Координаты		Описание закрепления на местности	Метод определения координат и средняя квадратическая погрешность положения характерной точки (M _t), м	Система координат
			X	Y			
1	2	3	4	5	6	7	8
58066	64:24-4.230(1)	56	523088.94	3410869.4	_____	Геодезический; 0.1	64.3
58067	64:24-4.230(1)	64	523180.82	3410669.85	_____	Геодезический; 0.1	64.3
58068	64:24-4.230(1)	65	523180.99	3410669.6	_____	Геодезический; 0.1	64.3
58069	64:24-4.230(1)	66	523180.74	3410669.43	_____	Геодезический; 0.1	64.3
58070	64:24-4.230(1)	67	523180.57	3410669.67	_____	Геодезический; 0.1	64.3
58071	64:24-4.230(1)	68	523180.82	3410669.85	_____	Геодезический; 0.1	64.3
58072	64:24-4.230(1)	57	523106.66	3410821.13	_____	Геодезический; 0.1	64.3
58073	64:24-4.230(1)	58	523106.76	3410820.85	_____	Геодезический; 0.1	64.3
58074	64:24-4.230(1)	59	523106.48	3410820.74	_____	Геодезический; 0.1	64.3
58075	64:24-4.230(1)	60	523106.38	3410821.02	_____	Геодезический; 0.1	64.3
58076	64:24-4.230(1)	57	523106.66	3410821.13	_____	Геодезический; 0.1	64.3
58077	64:24-4.230(1)	61	523111.39	3410707.22	_____	Геодезический; 0.1	64.3
58078	64:24-4.230(1)	62	523111.57	3410706.99	_____	Геодезический; 0.1	64.3
58079	64:24-4.230(1)	63	523111.33	3410706.8	_____	Геодезический; 0.1	64.3
58080	64:24-4.230(1)	64	523111.15	3410707.04	_____	Геодезический; 0.1	64.3

КАДАСТРОВЫЙ ПЛАН ТЕРРИТОРИИ

Лист № 3873	раздела 10	Всего листов раздела 10: 3895	Всего разделов: 12	Всего листов: 23891
« 29 » сентября 2022 г. № КУВИ-001/2022-169388182				
Номер кадастрового квартала: 64:24:000000				

Сведения о характерных точках границ:							
Номер п/п	Реестровый номер	Обозначение характерных точек	Координаты		Описание закрепления на местности	Метод определения координат и средняя квадратическая погрешность положения характерной точки (M _t), м	Система координат
			X	Y			
1	2	3	4	5	6	7	8
58081	64:24-4.230(1)	61	523111.39	3410707.22	_____	Геодезический; 0.1	64.3
58082	64:24-4.230(1)	1	523122.05	3410777.66	_____	Геодезический; 0.1	64.3
58083	64:24-4.230(1)	2	523122.15	3410777.38	_____	Геодезический; 0.1	64.3
58084	64:24-4.230(1)	3	523121.87	3410777.28	_____	Геодезический; 0.1	64.3
58085	64:24-4.230(1)	4	523121.77	3410777.56	_____	Геодезический; 0.1	64.3
58086	64:24-4.230(1)	1	523122.05	3410777.66	_____	Геодезический; 0.1	64.3
58087	64:24-4.230(1)	1	523210.38	3410626.74	_____	Геодезический; 0.1	64.3
58088	64:24-4.230(1)	2	523210.55	3410626.49	_____	Геодезический; 0.1	64.3
58089	64:24-4.230(1)	3	523210.31	3410626.32	_____	Геодезический; 0.1	64.3
58090	64:24-4.230(1)	4	523210.14	3410626.56	_____	Геодезический; 0.1	64.3
58091	64:24-4.230(1)	1	523210.38	3410626.74	_____	Геодезический; 0.1	64.3
58092	64:24-4.231(1)	1	518080.94	3377499.47	_____	Геодезический; 0.1	64.3
58093	64:24-4.231(1)	2	517984.52	3377548.52	_____	Геодезический; 0.1	64.3
58094	64:24-4.231(1)	3	517863.81	3377597.94	_____	Геодезический; 0.1	64.3
58095	64:24-4.231(1)	4	517705.59	3377662.16	_____	Геодезический; 0.1	64.3