



ГРУППА  
**ОНИКС**  
ИЗЫСКАТЕЛЬСКИЕ  
РАБОТЫ

**ОБЩЕСТВО С ОГРАНИЧЕННОЙ  
ОТВЕТСТВЕННОСТЬЮ  
«ГРУППА ОНИКС»**

Заказчик - ООО «ДИАЛЛ АЛЬЯНС»

**«Обустройство месторождений восточной части Бортового лицензионного участка Саратовской области. Первая очередь строительства.  
«Обустройство Павловского месторождения с подключением к существующему УКПГ «Карпенское» посредством межпромыслового коллектора»**

*на территории муниципальных образований Камышевское, Дергачевское сельское поселение Дергачевского района, муниципальное образование город Ершов Ершовского района, муниципального образования Новокраснянское сельское поселение Ершовского района, муниципальных образований Мунинское, Морцевское, Семеновское, Мокроусское, Ерусланское сельское поселение Федоровского района, муниципального образования Лебедевское сельское поселение Краснокутского района Саратовской области*

**Раздел 5. «Проект межевания территории. Основная часть»**

**Раздел 6. «Проект межевания территории.**

**Материалы по обоснованию»**

**Часть 3**



ГРУППА  
**ОНИКС**  
ИЗЫСКАТЕЛЬСКИЕ  
РАБОТЫ

**ОБЩЕСТВО С ОГРАНИЧЕННОЙ  
ОТВЕТСТВЕННОСТЬЮ  
«ГРУППА ОНИКС»**

Заказчик – ООО «ДИАЛЛ АЛЬЯНС»

**«Обустройство месторождений восточной части Бортового лицензионного участка Саратовской области. Первая очередь строительства.  
«Обустройство Павловского месторождения с подключением к существующему УКПГ «Карпенское» посредством межпромыслового коллектора»**

*на территории муниципальных образований Камышевское, Дергачевское сельское поселение Дергачевского района, муниципальное образование город Ершов Ершовского района, муниципального образования Новокраснянское сельское поселение Ершовского района, муниципальных образований Мунинское, Морцевское, Семеновское, Мокроусское, Ерусланское сельское поселение Федоровского района, муниципального образования Лебедевское сельское поселение Краснокутского района Саратовской области*

**Раздел 5. «Проект межевания территории. Основная часть»**

**Раздел 6. «Проект межевания территории.**

**Материалы по обоснованию»**

Часть 3

Генеральный директор



О.В. Долматов

2020 год

№	Наименование	Стр.
1	2	3
<b>Раздел 5. « Проект межевания территории. Основная часть»</b>		
1	Основание для выполнения проекта межевания	-
2	Перечень и сведения о площади образуемых земельных участков, в том числе возможные способы их образования	-
3	Перечень и сведения о площади образуемых земельных участков, которые будут отнесены к территориям общего пользования или имуществу общего пользования, в том числе в отношении которых предполагаются резервирование и (или) изъятие для государственных или муниципальных нужд	-
4	Вид разрешенного использования образуемых земельных участков в соответствии с проектом планировки территории	-
5	Целевое назначение лесов, вид (виды) разрешенного использования лесного участка, количественные и качественные характеристики лесного участка, сведения о нахождении лесного участка в границах особо защитных участков лесов	-
6	Перечень координат характерных точек образуемых земельных участков (частей земельных участков)	-
7	Сведения о границах территории, в отношении которой утвержден проект межевания	-
8	Чертеж межевания территории М 1:2000	-
<b>Раздел 6. «Проект межевания территории. Материалы по обоснованию»</b>		
9	Чертеж межевания территории М 1:2000	-

Инд. №	Подп. и дата	Взам. инв.

Изм.	Кол.уч	Лист	№ док.	Подп.	Дата

## Содержание

Лист

2



64:13:230401  
 64:13:000000:31  
 земли с/х  
 аренда Колхоз "им.18 Паргъезда"


64:13:340101

64:13:000000:240  
 земли с/х. Колхоз "им.18 Паргъезда"  
 ипотека АО "Россельхозбанк"

64:13:150401

Новоросси́нское муниципальное образование  
 Ершовского муниципального района  
 Саратовской области

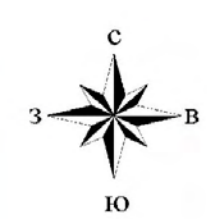
Схема расположения листов



Условные обозначения и Примечания представлены на листе 1

Линия скважины с листом 31

Изм.	Кол-во	Лист	№ док.	Подпись	Дата	Раздел 6. Проект межевания территории. Материалы по обоснованию	Страниц	Лист	Листов
Разработчик	Проверил	Должность				Чертеж межевания территории № 12/000	30	54	
						ОНИКС			
						Формат А4			



64:13:000000:240  
земли с/х. Колхоз "им.18 Партсъезда"  
ипотека АО "Россельхозбанк"

64:13:150401

Новоросинское муниципальное образование  
Ершовского муниципального района  
Саратовской области

Схема расположения листов



Условные обозначения и Примечания представлены на листе 1

Изм.	Кол-во	Лист	№ док.	Подпись	Дата	Раздел 6. Проект межевания территории. Материалы по обоснованию	Страница 31	Лист 54
Разработчик	Проверил	Филиппова	Должностное					
Чертеж межевания территории 1:12 000								

Линия сводки с листом 32



64:13:00000:240  
 земли с/х. Колхоза "им.18 Партизана"  
 ипотечная АО "Россельхозбанк"

64:13:150401

Новоросинское муниципальное образование  
 Ершовского муниципального района  
 Саратовской области

Схема расположения листов

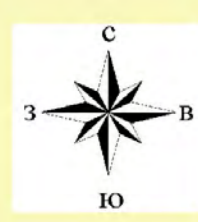


Условные обозначения и Примечания представлены на листе 1

Изм.	Кол-во	Лист	№ док.	Подпись	Дата
Разработ		Филиппова			
Проверил		Долгополов			

Раздел 6. Проект межевания территории. Материалы по обоснованию			Лист	32	Листов	54
Чертеж межевания территории						



64:13:000000:240  
 земли с/х. Колхоз "им.18 Партьсъзда"  
 ипотека АО "Россельхозбанк"

64:13:150401

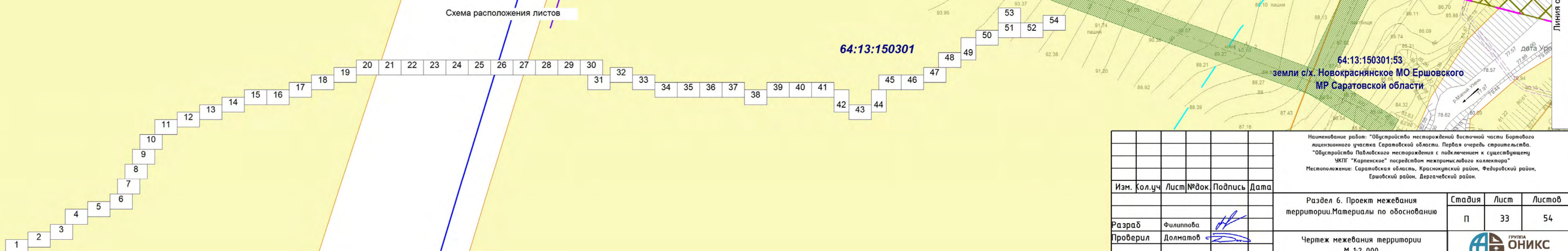
Новоархангельское муниципальное образование  
 Ершовского муниципального района  
 Саратовской области

64:13:000000:240  
 земли с/х. Колхоз "им.18 Партьсъзда"  
 ипотека АО "Россельхозбанк"

64:13:150301

Условные обозначения и Примечания представлены на листе 1

Схема расположения листов



Изм.	Кол-во	Лист	№ док.	Подпись	Дата	Раздел 6. Проект межевания территории. Материалы по обоснованию	Лист	Листов
Разработчик	Филиппова					Чертеж межевания территории 1:12 000	33	54
Проверил	Долгополов						ОНКС ОБЛАСТНОЕ КОМПЕТЕНТНОЕ НЕКОММЕРЧЕСКОЕ ПУБЛИЧНОЕ АГЕНТСТВО САРАТОВСКОЙ ОБЛАСТИ	

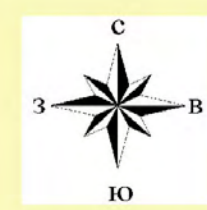
Линия соседства с листом 24

Линия соседства с листом 32

Линия соседства с листом 24

64:01:2:03  
 земли с/х. Новоархангельское МО Ершовского  
 МР Саратовской области





64:13:150301

64:13:221

Новооранское муниципальное образование  
Ершовского муниципального района  
Саратовской области

64:13:000000:240  
земли с/х. Колхоз "им.18 Партьсъзда"  
ипотека АО "Россельхозбанк"


64:13:000000:240  
земли с/х. Колхоз "им.18 Партьсъзда"  
ипотека АО "Россельхозбанк"

64:13:150201

64:13:150201:27  
земли с/х. Колхоз "им.18 Партьсъзда"  
ипотека АО "Россельхозбанк"

64:13:000000:240  
земли с/х. Колхоз "им.18 Партьсъзда"  
ипотека АО "Россельхозбанк"

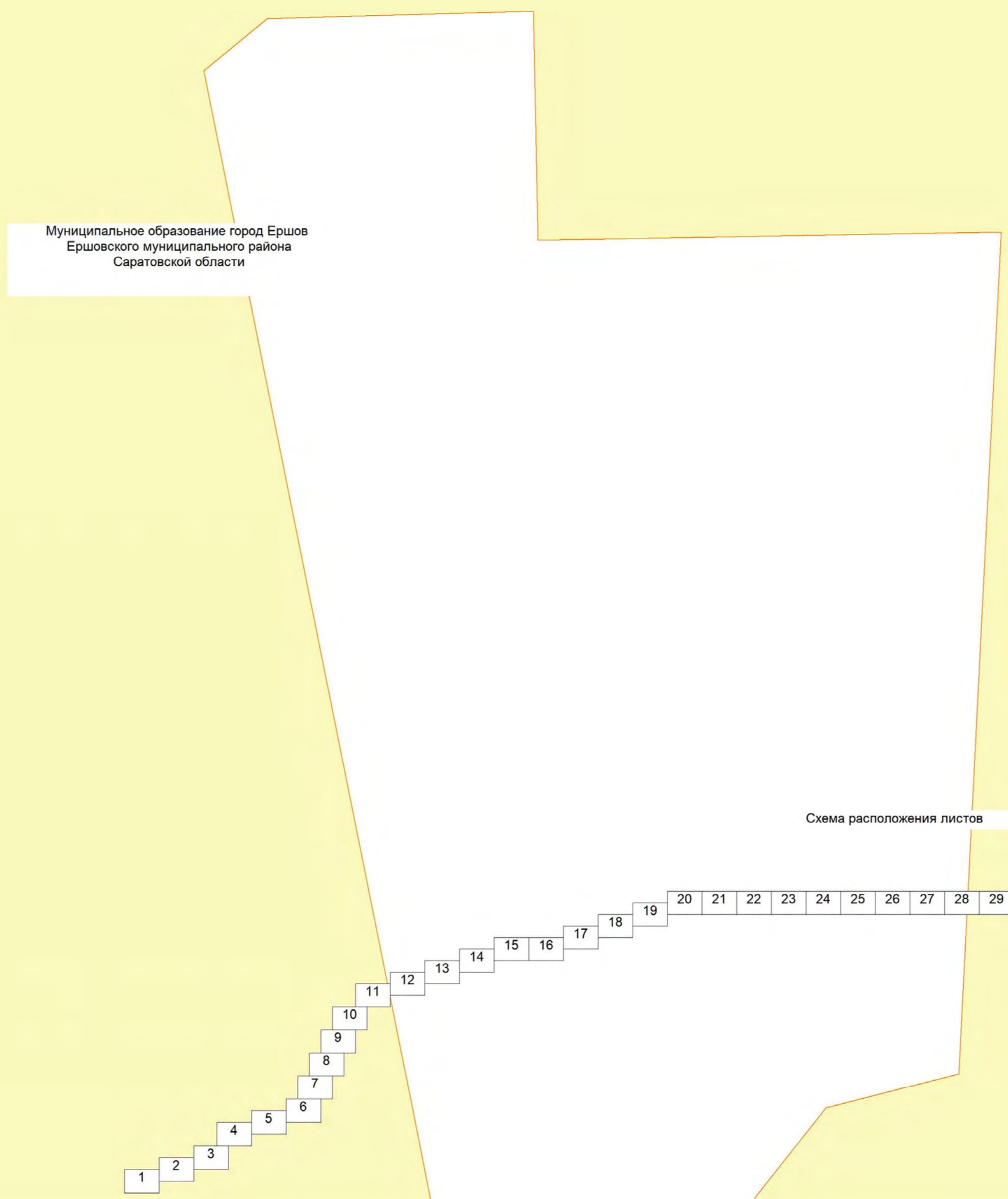
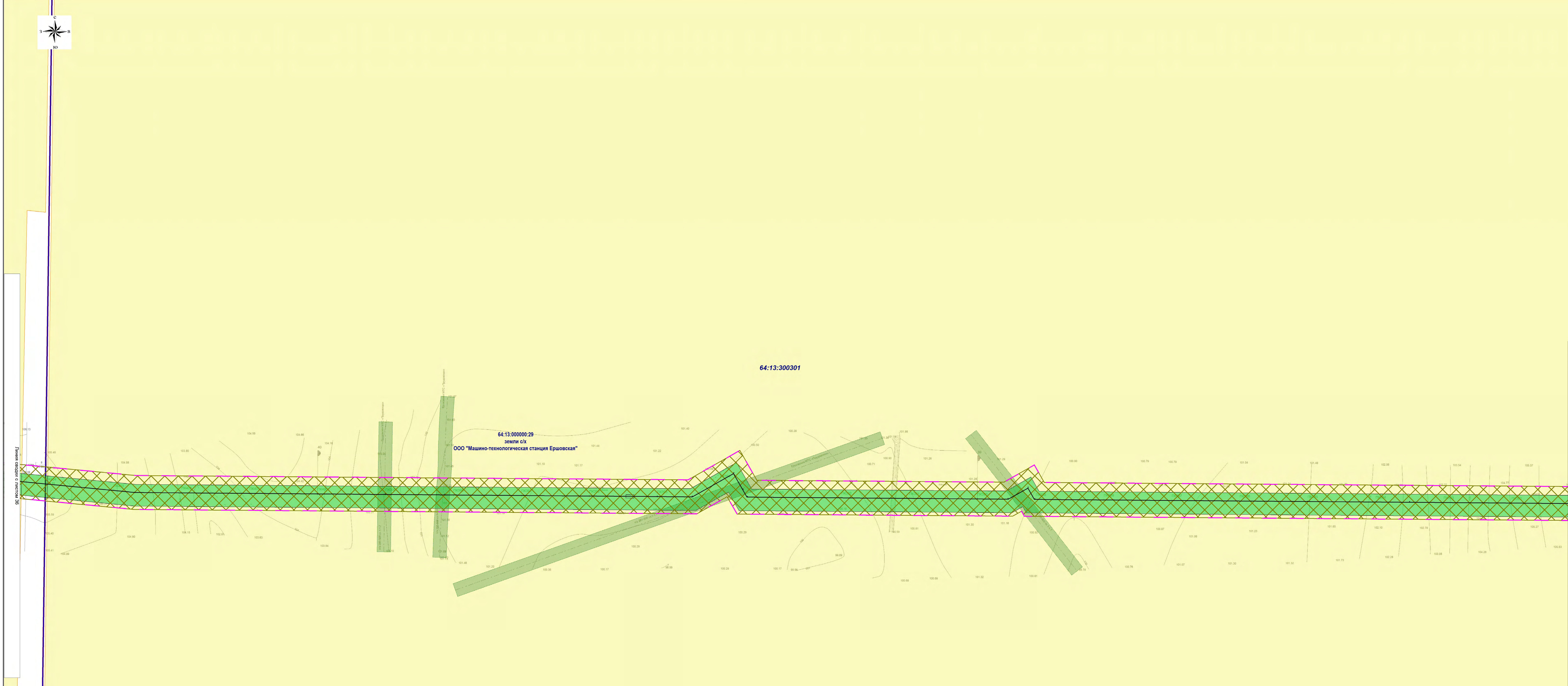
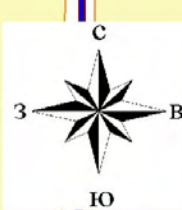
Схема расположения листов



Условные обозначения и Примечания представлены на листе 1

Имя				Лист				Форм				Подпись				Дата							
Разреш				Филиала				Проверил				Должность				Подпись				Дата			
Раздел 6. Проект межевания территории												Лист				Лист							
Чертеж межевания территории												№ 12 000				ОНКС							
Формат А0																							





Муниципальное образование город Ершов  
Ершовского муниципального района  
Саратовской области

Условные обозначения и Примечания представлены на листе 1

Изм.	Кол-во	Лист	№ док.	Подпись	Дата	Раздел 6. Проект межевания территории. Материалы по обоснованию.	Лист	Листов
Разреш	Филиппова						П	37
Проверил	Долганов					Чертеж межевания территории	Формат А3 	

Муниципальное образование город Ершов  
Ершовского муниципального района  
Саратовской области  
Муниципальное образование город Ершов  
Ершовского муниципального района  
Саратовской области  
Муниципальное образование город Ершов  
Ершовского муниципального района  
Саратовской области



64:13:000000:29  
земли с/х  
ООО "Машино-технологическая станция Ершовская"

64:13:300301

64:13:300301:18  
земли с/х  
МО г. Ершов Ершовского ИР Саратовской области

64:13:300401  
64:13:000000:29  
земли с/х  
ООО "Машино-технологическая станция Ершовская"

Муниципальное образование город Ершов  
Ершовского муниципального района  
Саратовской области

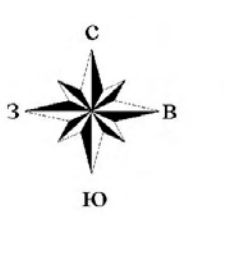
Схема расположения листов



Условные обозначения и Примечания представлены на листе 1

64:13:300301

Изм.	Кол-во	Лист	№ док.	Подпись	Дата	Раздел 6. Проект межевания территории. Материалы по обоснованию	Лист	Лист
Разработчик	Проверил	Филиппова	Долганов			Чертеж межевания территории	38	54
						№ 12 000		



Муниципальное образование город Ершов  
Ершовского муниципального района  
Саратовской области

88 выделено с листов 25

64:13:300301:15  
земли с/х  
МО г. Ершов Ершовского МР Саратовской области

64:13:000000:147  
земли с/х  
РФ, ПБП ФГБУ "Управление "Саратовмелиоводхоз"

64:13:210601

Декабристское муниципальное образование  
Ершовского муниципального района  
Саратовской области

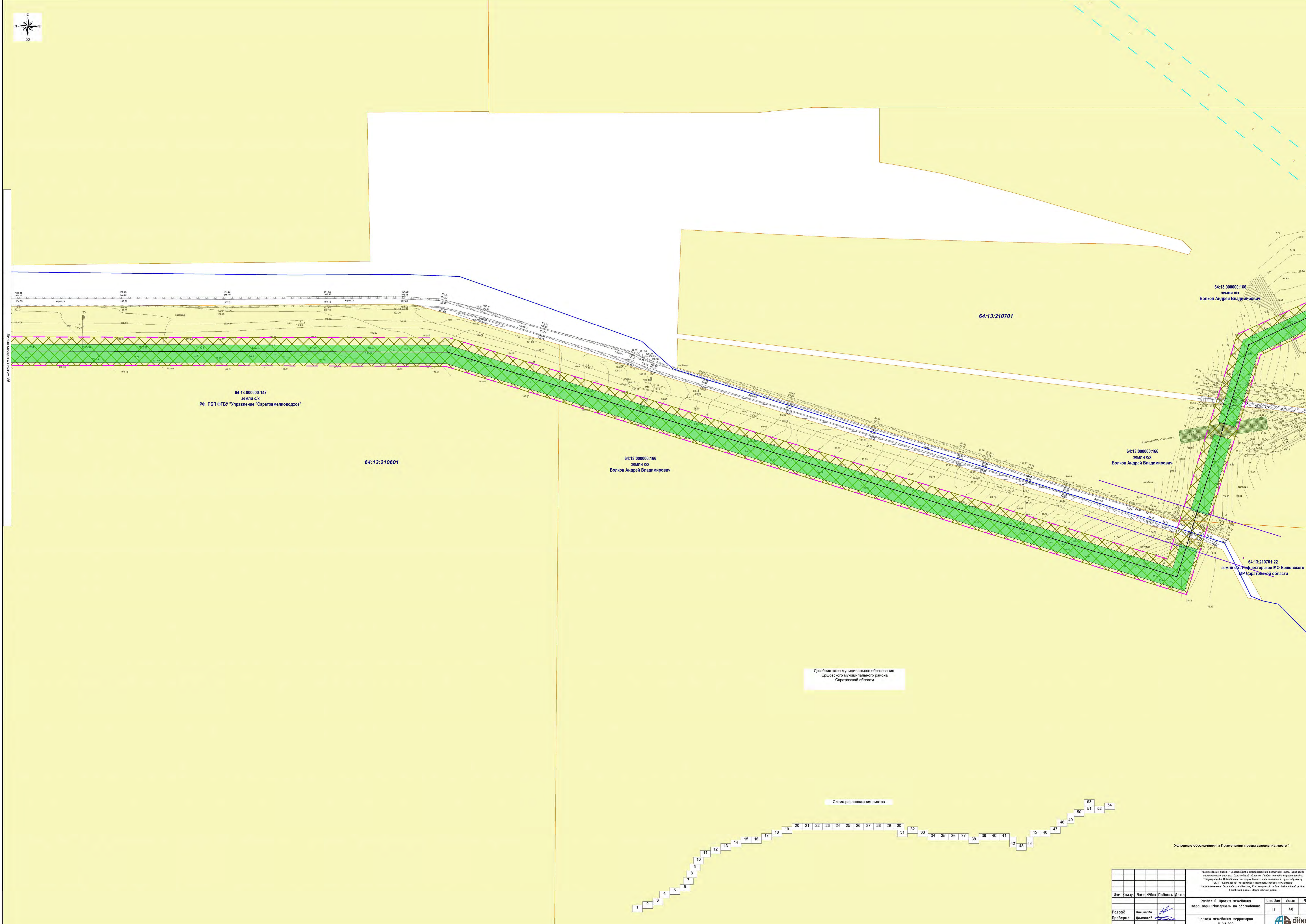
Схема расположения листов



Условные обозначения и Примечания представлены на листе 1

Изм.	Кол-во	Лист	№ док.	Подпись	Дата	Раздел 6. Проект межевания территории. Материалы по обоснованию	Страниц	Лист	Листов
Разработчик	Проверил	Филиппова	Долгополов			Чертеж межевания территории № 12/000	П	39	54
						ОНИКС САРАТОВСКОЕ МУНИЦИПАЛЬНОЕ ОБРАЗОВАНИЕ	Формат А0		

Листы связаны с листом 40



Объём работ по объекту: 1000 кв. м

Листов стандарт с листом 40

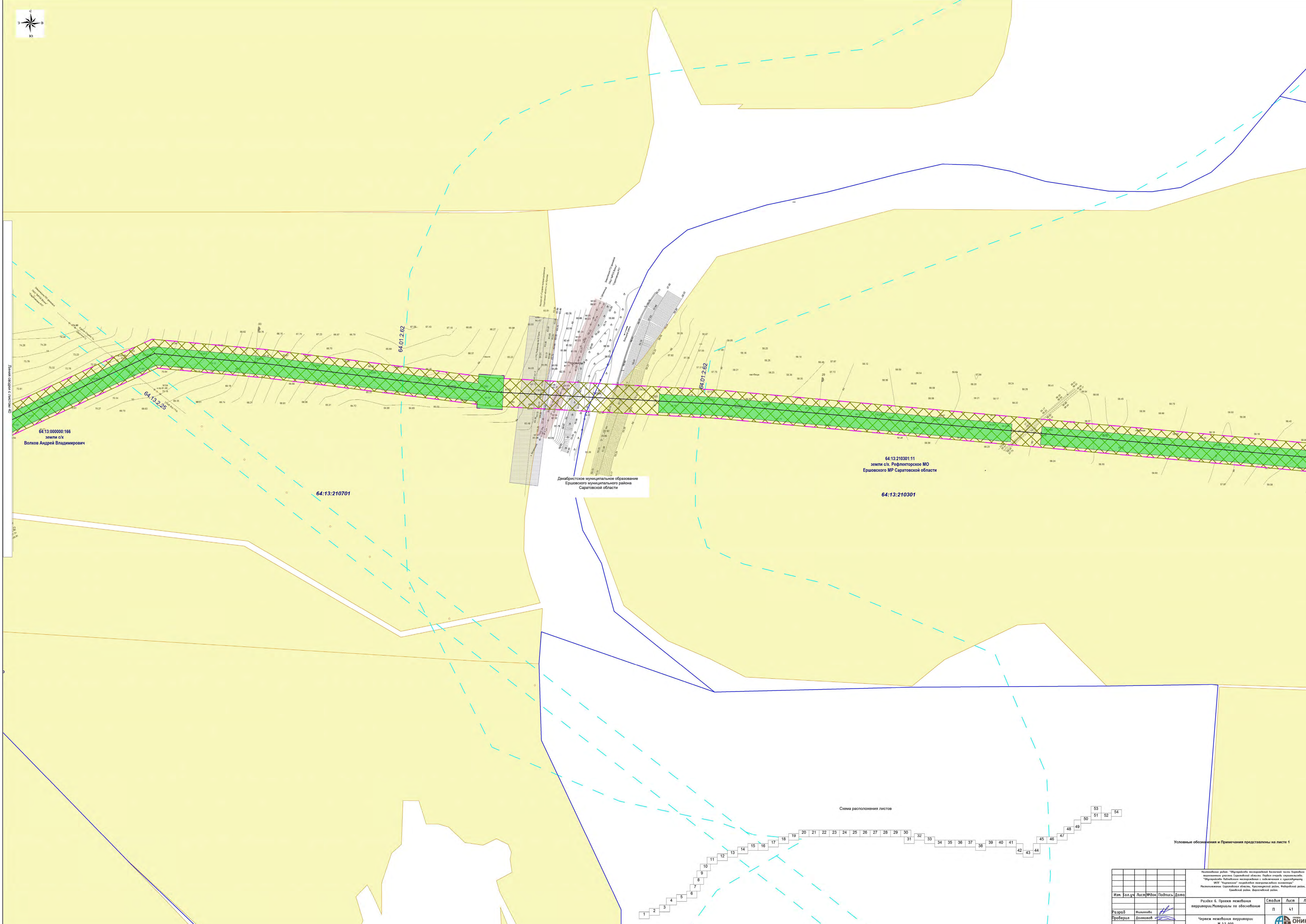
Декабристское муниципальное образование  
Ершовского муниципального района  
Саратовской области

Схема расположения листов



Условные обозначения и Примечания представлены на листе 1

Изм.	Кол-во	Лист	№Фон	Подпись	Дата	Страницы	Лист	Листов
Разрб	1	1				1	40	54
Проверил	1	1				1	40	54
Чертеж нежилых территорий № 12 000								
Формат А4								



Декабристское муниципальное образование  
Ершовского муниципального района  
Саратовской области

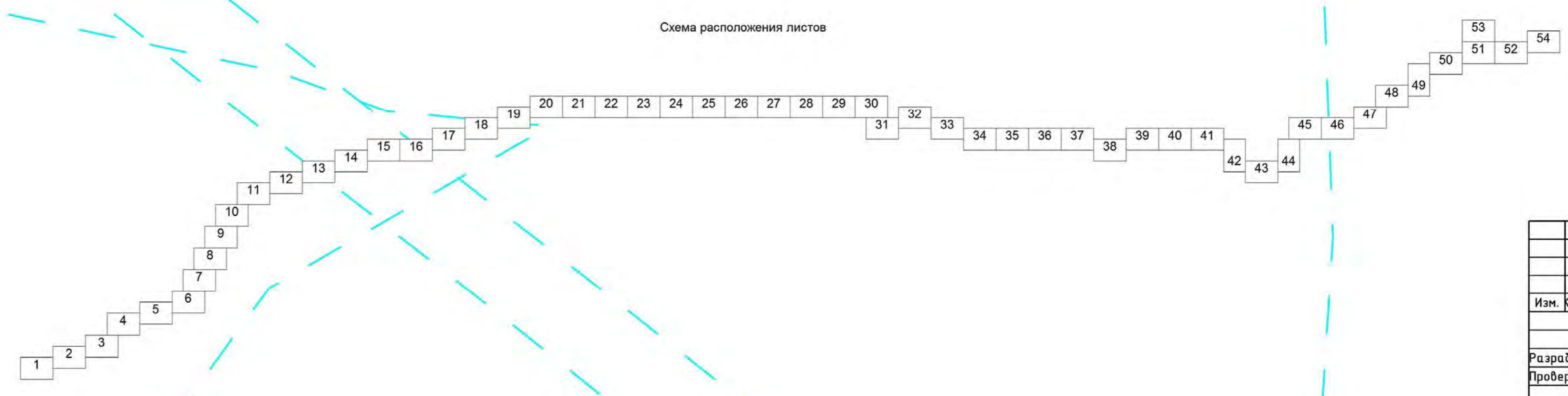
64:13:00000:166  
земли с/х  
Волков Андрей Владимирович

64:13:210301:11  
земли с/х, Рефлекторское МО  
Ершовского МР Саратовской области

64:13:210701

64:13:210301


Схема расположения листов



Условные обозначения и Примечания представлены на листе 1

Изм.	Кол-во	Лист	№Фон	Подпись	Дата
Разработ					
Проверил					
Раздел 6. Проектирование территории Материалы по обоснованию					
Чертеж межквартальной территории № 12/000					
Страниц	Лист	Листов			
П	41	54			

Муниципальное образование «Декабристское муниципальное образование Ершовского муниципального района Саратовской области»  
Муниципальное образование «Рефлекторское МО Ершовского муниципального района Саратовской области»  
Муниципальное образование «Саратовское муниципальное образование Ершовского муниципального района Саратовской области»  
Муниципальное образование «Саратовское муниципальное образование Ершовского муниципального района Саратовской области»



Линия раздела с соседней землей

64:13:210301

64:13:210301:11  
земли с/х. Рефлекторское МО  
Ершовского МР Саратовской области

64:13:210301:3  
земли с/х  
Волков Андрей Владимирович

64:13:210301

Декабристское муниципальное образование  
Ершовского муниципального района  
Саратовской области



Схема расположения листов

Условные обозначения и Примечания представлены на листе 1

Изм.	Кол.уч.	Лист	Форм.	Подпись	Дата
Разработчик	Филипова				2023
Проверил	Долганов				
Проект: Раздел 6. Проект межевания территории. Материалы по обоснованию чертёж межевания территории. М 12 000.					
Исполнитель: ООО "ОНИКС" Саратовская область, Ершовский район, Декабристский район.					
				Специализированное предприятие	Формат А4

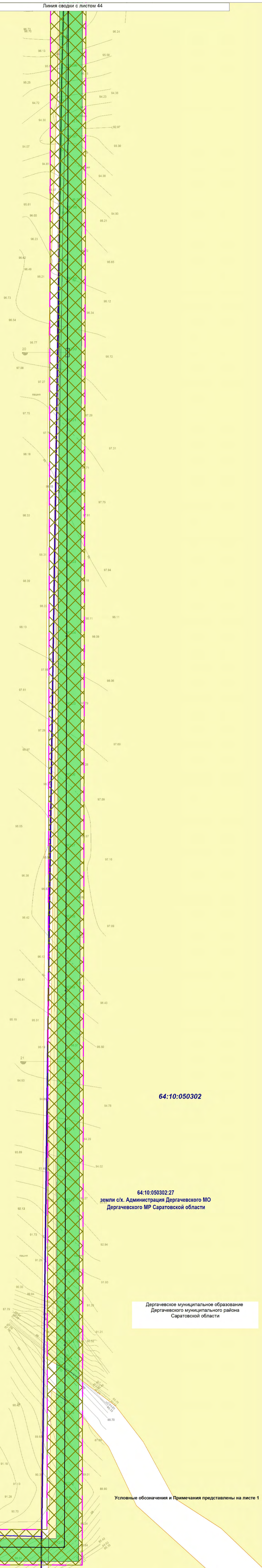
Линия раздела с соседней землей





Делавристовское муниципальное образование  
Ершовского муниципального района  
Саратовской области

Схема расположения листов



64:10:050302

64:10:050302:27  
земли с/х. Администрация Делавристовского МО  
Делавристовского ИР Саратовской области

Делавристовское муниципальное образование  
Ершовского муниципального района  
Саратовской области

64:13:050601

Основные обозначения и Примечания представлены на листе 1

64:13:211201:7  
земли с/х  
Кипке Яков Иванович

64:13:211201:8  
земли с/х  
аренда Кипке Яков Иванович


64:10:050302:27  
Муниципальное образование "Область" муниципальное образование "Область" Саратовской области. Район "Саратовская область".  
Муниципальное образование "Область" муниципальное образование "Область" Саратовской области. Район "Саратовская область".  
Муниципальное образование "Область" муниципальное образование "Область" Саратовской области. Район "Саратовская область".  
Муниципальное образование "Область" муниципальное образование "Область" Саратовской области. Район "Саратовская область".

64:13:211201

Изм.	Кол.уч.	Лист	Фонд	Подпись	Дата
Разработчик	Филиппова				
Проверщик	Долганов				

Раздел 6. Проект межевания территории. Материалы по обоснованию			Сводка	Лист	Листов
Чертеж межевания территории М 1:2 000			П	44	54
			ОНИКС Информационные технологии		



Декабристское муниципальное образование  
Ершовского муниципального района  
Саратовской области

64:13:050601

64:13:050601.3  
земли с/х.  
ООО "Московский мельничный комбинат №3"

64:10:050302.27  
земли с/х. Администрация Дергачевского МО  
Дергачевского МР Саратовской области

64:10:050302

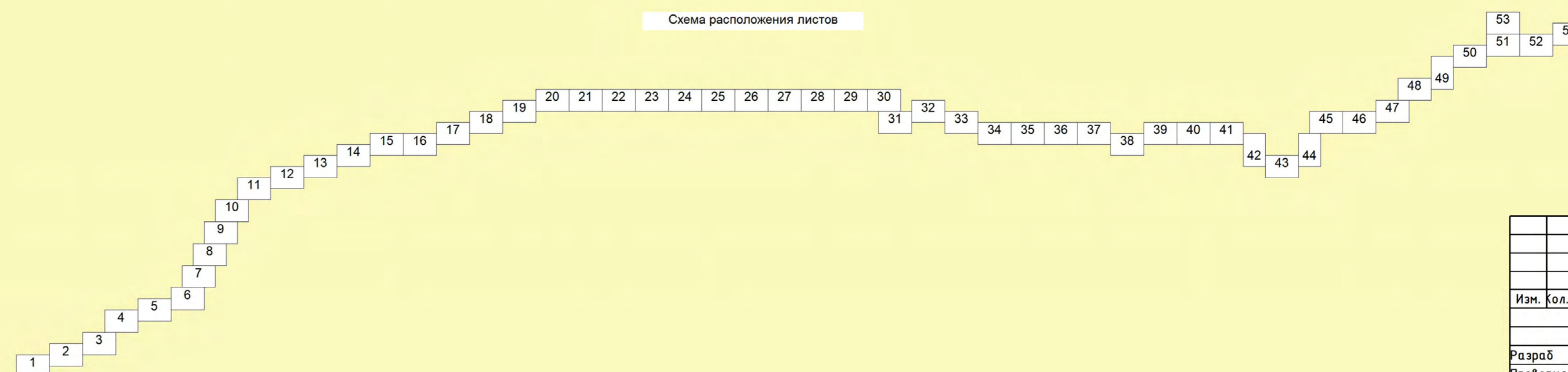
64:10:050000:102  
земли с/х.  
права не зарегистрированы

Линия свдоя с листом 44

Линия свдоя с листом 45

Дергачевское муниципальное образование  
Дергачевского муниципального района  
Саратовской области


Схема расположения листов



Условные обозначения и Примечания представлены на листе 1

Изм.	Кол-во	Лист	№Фок	Подпись	Дата	Раздел 6. Проект межевания территории материалы по обоснованию	Сводный лист 45	Листов 54
Разреш	Филипова							
Проверил	Долганов							
Чертеж межевания территории 1:12 000								

Нормативные акты: "Об утверждении государственной системы кадастрового учета недвижимости в Саратовской области" (Постановление Правительства Саратовской области от 14.06.2017 № 107-П); "Об утверждении государственной системы кадастрового учета недвижимости в Саратовской области" (Постановление Правительства Саратовской области от 14.06.2017 № 107-П); "Об утверждении государственной системы кадастрового учета недвижимости в Саратовской области" (Постановление Правительства Саратовской области от 14.06.2017 № 107-П).



Декабристское муниципальное образование  
Ершовского муниципального района  
Саратовской области

64:13:050701

64:13:050601

64:10:050302:28  
земли промышленности  
РФ собственности, ПЭП ФКУ "Поволжьеэлеватор"

64:10:000000:100  
земли с/х  
ООО "Дергачевский элеватор"

64:10:000000:102  
земли с/х  
права не зарегистрированы

64:10:050302:30  
земли с/х  
ООО "Дергачевский элеватор"

64:10:000000:30  
земли с/х  
ООО "Дергачевский элеватор"

64:10:000000:30  
земли с/х  
ООО "Дергачевский элеватор"


64:10:050301:24  
земли с/х  
аренда Нуралиев Мурат Касимович

64:10:050301

64:10:050302

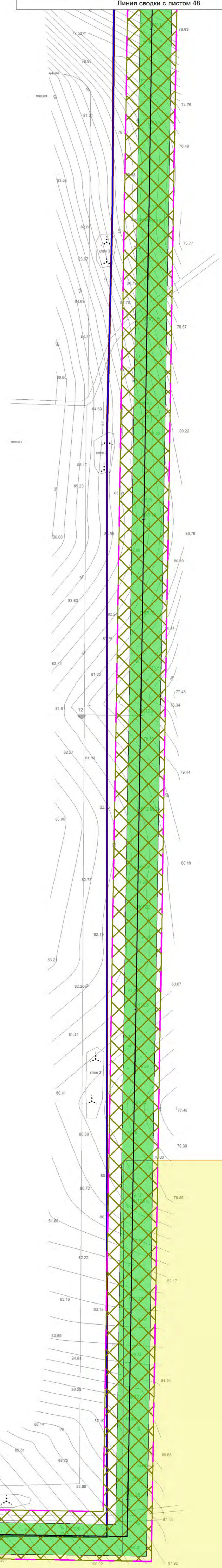
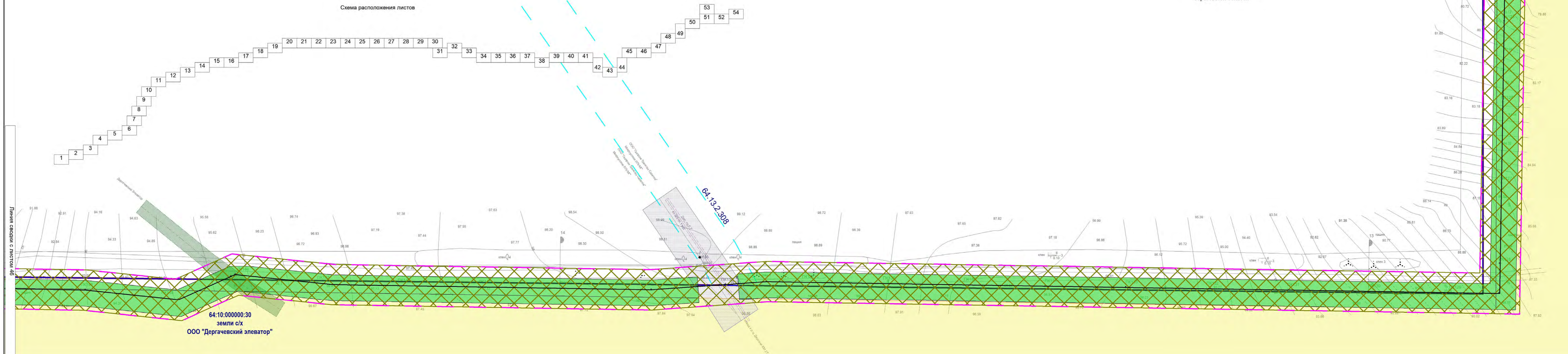


Дергачевское муниципальное образование  
Дергачевского муниципального района  
Саратовской области

Схема расположения листов



Условные обозначения и Примечания представлены на листе 1

Изм.	Кол-во	Лист	№ док.	Подпись	Дата	Стр.	Лист	Листов	
Разработчик	Проверил	Инженер	Должность			Раздел 6. Проект межевания территории	Материалы по обоснованию	46	54
						Чертеж межевания территории № 12/000			
						 ООО "Саратовская область" филиал "Саратовская область" Саратовская область, Дергачевский район, Дергачевский район			



Дергачевское муниципальное образование  
Ершовского муниципального района  
Саратовской области

Дергачевское муниципальное образование  
Дергачевского муниципального района  
Саратовской области

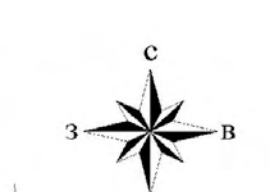
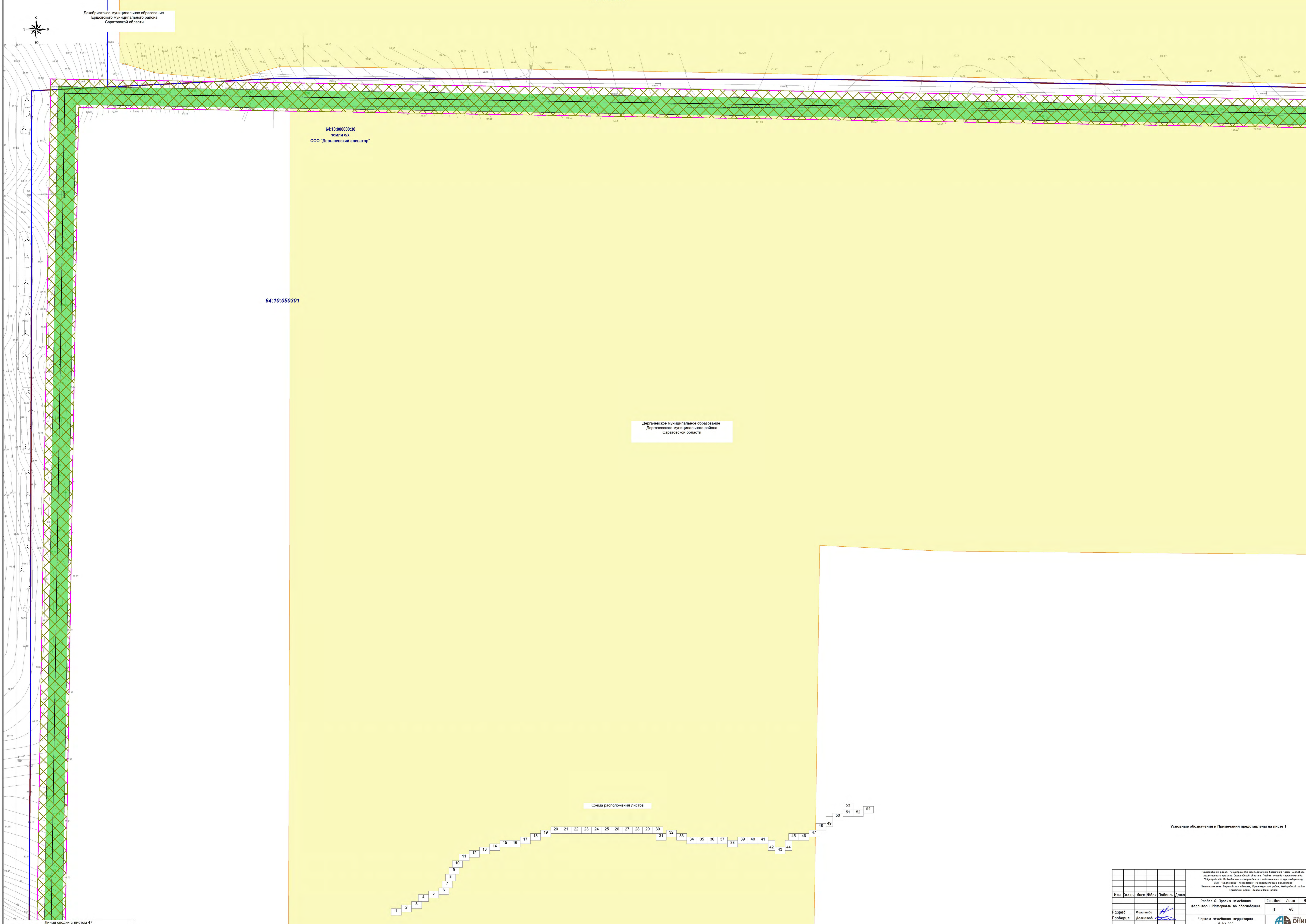
Условные обозначения и Примечания представлены на листе 1

Изм.	Кол.ч.	Лист	№Фон	Подпись	Дата
Разреш	5	Филипова			
Проверил	Долганов				

Раздел 6. Проект межевания территории. Материалы по обоснованию		Страниц	Лист
Чертеж межевания территории № 12/000		П	47 / 54

ООО "ОНИКС"  
Инженерно-геодезическое предприятие



Дергачевское муниципальное образование  
Ершовского муниципального района  
Саратовской области

Дергачевское муниципальное образование  
Дергачевского муниципального района  
Саратовской области

Схема расположения листов

Условные обозначения и Примечания представлены на листе 1

Изм.	Кол-во	Лист	№Фон	Подпись	Дата	Раздел 6. Проект межобщинной территории. Материалы по обоснованию	Страниц	Лист	Листов
Разработчик	Филиппова					Чертеж межобщинной территории 1:12 000	п	48	54
Проверил	Долгачев								

Муниципальное образование "Образовательный округ" Саратовской области. Проект межобщинной территории. Материалы по обоснованию. Раздел 6. Проект межобщинной территории. Материалы по обоснованию. Чертеж межобщинной территории. 1:12 000.



Линия связана с листом 50

64:10:00000:100  
земли с/х  
ООО "Дергачевский элеватор"

Декабристское муниципальное образование  
Ершовского муниципального района  
Саратовской области

64:10:050301

64:13:050801

Дергачевское муниципальное образование  
Дергачевского муниципального района  
Саратовской области

64:10:00000:30  
земли с/х  
ООО "Дергачевский элеватор"


Линия связана с листом 51

Схема расположения листов



Условные обозначения и Примечания представлены на листе 1

Изм.	Кол.уч.	Лист	Форм.	Подпись	Дата
Разраб	Филипова				
Проверил	Долганов				
Исполнительные работы: "Образование межмуниципальной территории части территории муниципального района Саратовской области: Лыбихинский сельсовет, "Образование территориального самоуправления с образованием в границах территории ИИТ "Корюхино" из районов территории Лыбихинского и Дергачевского муниципальных районов Саратовской области, Корюхино-Корюхинский район, Жидовский район, Трайковский район, Дергачевский район".					
Раздел 6. Проект межобщинной территории. Материалы по обновлению					
Чертеж межобщинной территории М 12 000					
Сводный	Лист	Листов			
П	49	54			
			ООО "ОНИКС" Саратовское отделение		



Декабристское муниципальное образование  
Ершовского муниципального района  
Саратовской области

64:13:050801:2  
земли с/х  
ОАО "Московский мельничный комбинат №3"

64:10:000000:100  
земли с/х  
ООО "Дергачевский элеватор"

64:10:050301

Дергачевское муниципальное образование  
Дергачевского муниципального района  
Саратовской области

64:13:050801

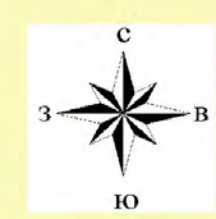
Схема расположения листов



Условные обозначения и Примечания представлены на листе 1

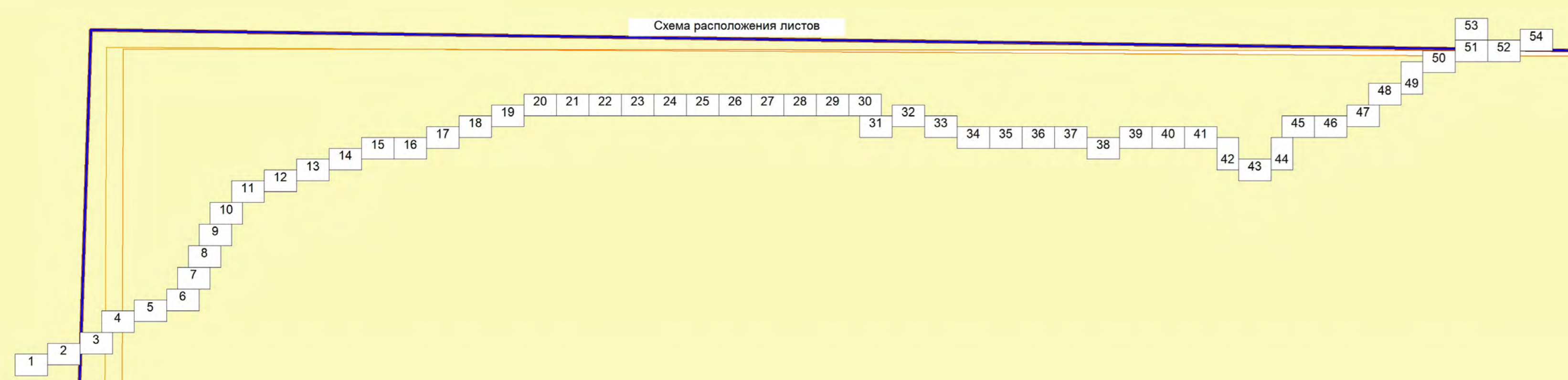
Им.	Кол-во	Лист	Форм	Подпись	Дата	Раздел 6. Проект межевания территории. Материалы по обоснованию	Лист	Листов
Разработчик	5	Филиппов				Чертеж межевания территории № 12/000	50	54
Проверил	1	Долгачев					ОНКС ОБЛАСТНОЕ КОМПЕТЕНТНОЕ НЕКОММЕРЧЕСКОЕ ПУБЛИЧНОЕ АГЕНТСТВО	

Листов 54 из 54



Декабристское муниципальное образование  
Ершовского муниципального района  
Саратовской области

Схема расположения листов



64:10:040102

Дергачевское муниципальное образование  
Дергачевского муниципального района  
Саратовской области

64:13:050801:2  
земли с/х  
ОАО "Московский мельничный комбинат №3"

Линия сводки с листом 53

ОДС в аренде Домосевича С.Г.

ОС земель с/х общего назначения

Линия сводки с листом 52

64:13:050801:2  
земли с/х  
ОАО "Московский мельничный комбинат №3"

64:10:040102:23  
земли с/х  
ОДС 9 собственников

64:10:040102:37  
земли с/х  
Леснова Мария Петровна

64:10:040102:36  
земли с/х  
Бесшалюшников Александр Григорьевич

64:10:040102:35  
земли с/х  
Бесшалюшников Александр Григорьевич

64:10:000000:22  
Земли с/х  
Домосевич С.Г.

64:10:000000:54  
земли с/х  
ОДС в аренде Домосевича С.Г.

Условные обозначения и Примечания представлены на листе 1

И.м.	Кол.ч.	Лист	№Фох	Подпись	Дата
Разработчик	Филиппова				
Проверил	Долыгина				


Раздел 6. Проект межевания территории. Материалы по обоснованию	Лист 51	Листов 54
Чертеж межевания территории № 12/000		

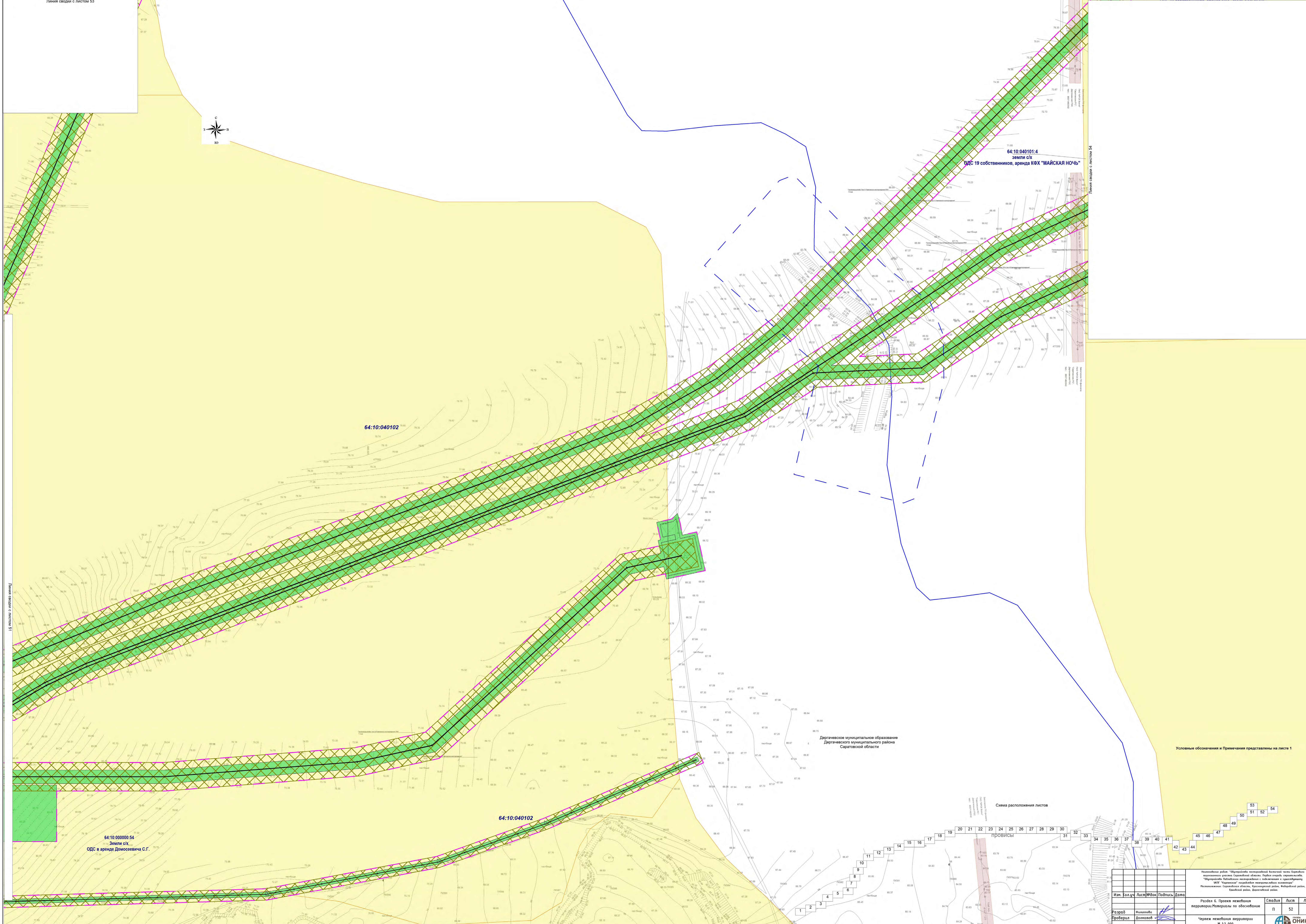
  

И.м.	Кол.ч.	Лист	№Фох	Подпись	Дата
Исполнитель	Филиппова				
Проверил	Долыгина				

Исполнитель работ: "Саратовский государственный университет имени Н.Г. Чернышевского"  
 Исполнитель работ: "Саратовский государственный университет имени Н.Г. Чернышевского"  
 Исполнитель работ: "Саратовский государственный университет имени Н.Г. Чернышевского"  
 Исполнитель работ: "Саратовский государственный университет имени Н.Г. Чернышевского"





64:10:040102

64:10:040101-4  
земли с/х  
ОПС 19 собственников, аренда КФХ "МАЙСКАЯ НОЧЬ"

64:10:000000-54  
Земли с/х  
ОПС в аренде Домосевича С.Г.

64:10:040102

Дергачевское муниципальное образование  
Дергачевского муниципального района  
Саратовской области

Условные обозначения и Примечания представлены на листе 1

Схема расположения листов



Изм.	Кол-во	Лист	№Фок	Подпись	Дата
Разреш	Филиппова				
Проверил	Долговец				

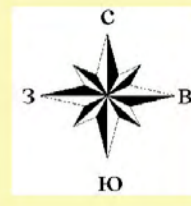
Раздел 6. Проект межевания территории		Лист	Листов
Чертеж межевания территории № 12/000		52	54

Муниципальное образование Дергачевское муниципальное образование Саратовской области		Муниципальный район Дергачевский район Саратовской области	
Муниципальное образование Дергачевское муниципальное образование Саратовской области		Муниципальное образование Дергачевское муниципальное образование Саратовской области	

ОНИКС	Информационно-проектное предприятие
-------	-------------------------------------

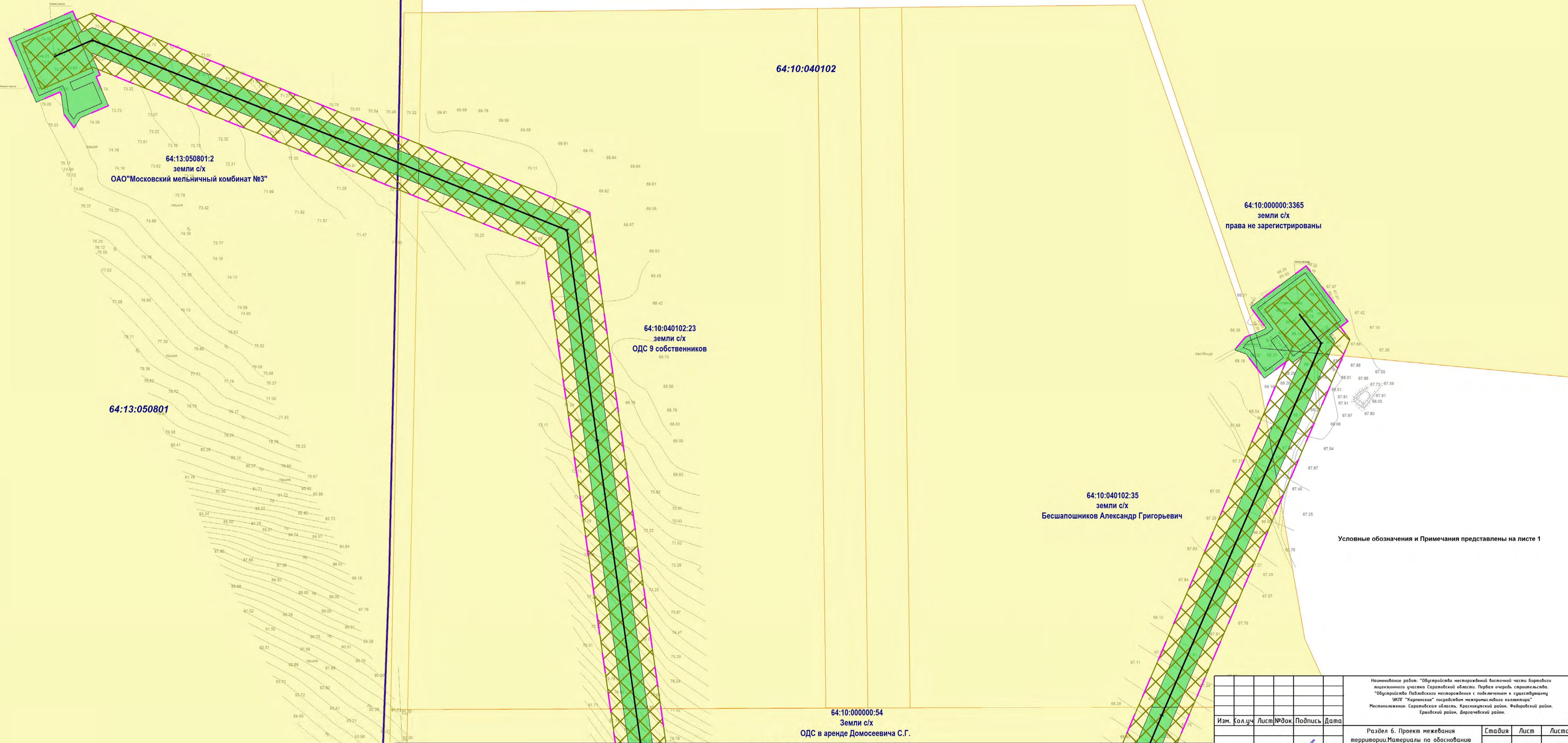


Декабристское муниципальное образование  
Ершовского муниципального района  
Саратовской области

Схема расположения листов



Дергачевское муниципальное образование  
Дергачевского муниципального района  
Саратовской области



64:13:050801

64:13:050801:2  
земли с/х  
ОАО "Московский мельничный комбинат №3"

64:10:040102

64:10:040102:23  
земли с/х  
ОДС 9 собственников

64:10:040102:35  
земли с/х  
Беспашников Александр Григорьевич

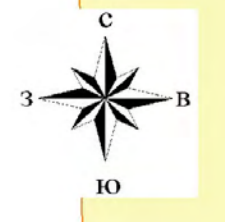
64:10:000000:3365  
земли с/х  
права не зарегистрированы

64:10:000000:54  
Земли с/х  
ОДС в аренде Домосевича С.Г.

Условные обозначения и Примечания представлены на листе 1

Линия сводки с листом 52

Изм. Кол.уч. Лист №доку. Подпись Дата				Наименование работ: "Оформление межевой документации в части границ лицензионного участка Саратовской области. Первая очередь строительства "Общества Павловского нестационарного с подключением к существующему УЭП "Калиновское" нестационарного межрайонного коллектора" Местонахождение: Саратовская область, Калининский район, Федоровский район, Ершовский район, Дергачевский район.			
Разраб	Филиппова			Раздел 6. Проект межевания территории. Материалы по обоснованию	Стадия	Лист	Листов
Проверил	Долматов			П	53	54	
Чертеж межевания территории М 1:2 000				 Формат А1			



64:10:040101

64:10:040101:4  
земли с/х  
ОДС 19 собственников, аренда КФХ "МАЙСКАЯ НОЧЬ"

64:10:030104

64:10:00000:13  
Земли с/х  
Российская Федерация

Камышевское муниципальное образование  
Дергачевского муниципального района  
Саратовской области

Дергачевское муниципальное образование  
Дергачевского муниципального района  
Саратовской области

Схема расположения листов



Условные обозначения и Примечания представлены на листе 1

Изм.	Кол-во	Лист	№Фох	Подпись	Дата	Станд	Лист	Листов
							54	54
Разработчик							54	54
Проверил							54	54
Раздел 6. Проект межевания территории. Материалы по обоснованию							54	54
Чертеж межевания территории № 12 000							54	54

Муниципальное образование Камышевское муниципального района Саратовской области  
Муниципальное образование Дергачевское муниципального района Саратовской области  
Муниципальное образование Камышевское муниципального района Саратовской области  
Муниципальное образование Дергачевское муниципального района Саратовской области

