

Общество с ограниченной ответственностью  
**«МОСТДОРПРОЕКТ-ПЛЮС»**

СРО-И-001-28042009

**Заказчик: Государственное казённое учреждение Саратовской области  
«Дирекция транспорта и дорожного хозяйства»**

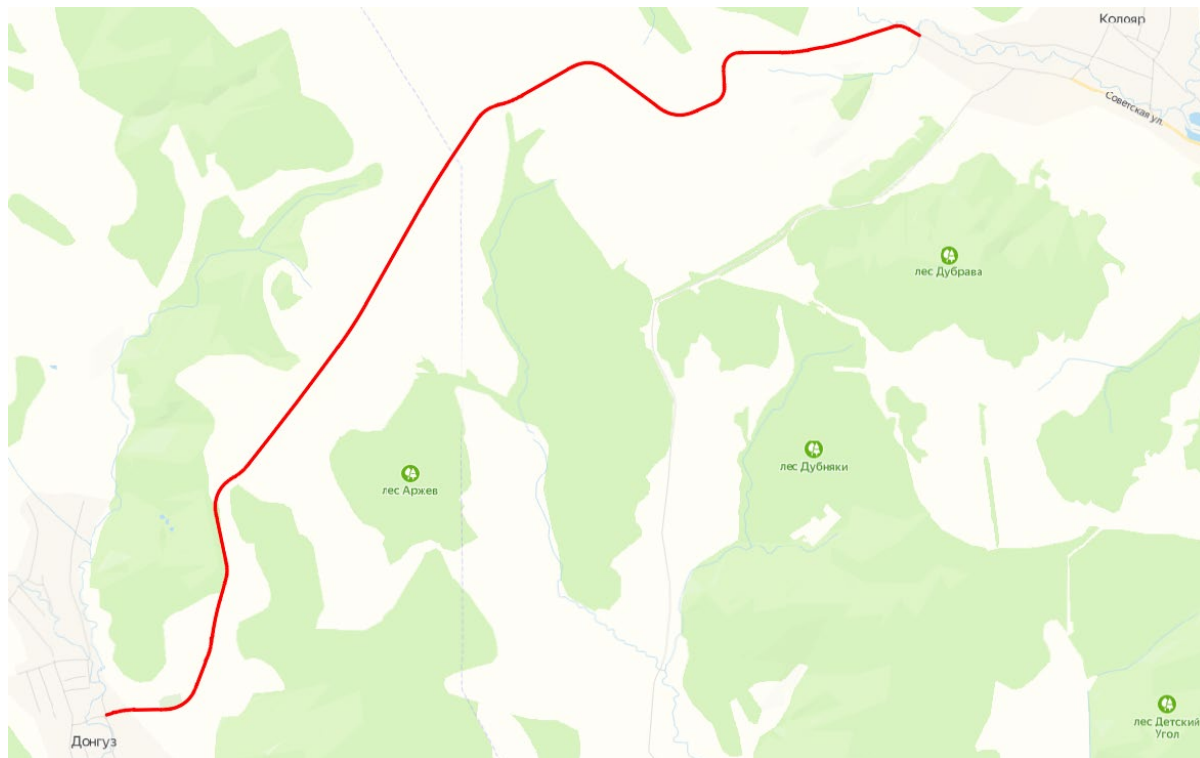
**Строительство автомобильной дороги «с. Донгуз – с. Колояр»  
в Балтайском и Вольском районах Саратовской области**

**ДОКУМЕНТАЦИЯ ПО ПЛАНИРОВКЕ ТЕРРИТОРИИ**

**Проект планировки территории  
Основная часть**

**011-ППТ-УЧ**

**Том I**



**2023**



Общество с ограниченной ответственностью  
«МОСТДОРПРОЕКТ-ПЛЮС»

СРО-П-029-25092009

Заказчик: Государственное казённое учреждение Саратовской области  
«Дирекция транспорта и дорожного хозяйства»

Строительство автомобильной дороги «с. Донгуз – с. Колояр»  
в Балтайском и Вольском районах Саратовской области

## ДОКУМЕНТАЦИЯ ПО ПЛАНИРОВКЕ ТЕРРИТОРИИ

Проект планировки территории  
Основная часть

011-ППТ-УЧ

Том I

Генеральный директор




Главный инженер проекта



Б.М. Сорока

С.А. Андряков

2023

№ п.п.	Наименование документа Проект планировки территории	Страница						
Содержание								
<b>Раздел 1. Графическая часть</b>								
	Чертеж границ зон планируемого размещения линейных объектов, Чертеж границ зон планируемого размещения линейных объектов, подлежащих реконструкции в связи с изменением их местоположения, Чертеж красных линий	4						
<b>Раздел 2. Положение о размещении линейных объектов</b>								
	Положение о размещении линейных объектов	16						
1	Наименование, основные характеристики (категория, протяженность, проектная мощность, пропускная способность, грузонапряженность, интенсивность движения) и назначение планируемых для размещения линейных объектов, а также линейных объектов, подлежащих реконструкции в связи с изменением их местоположения	23						
2	Перечень субъектов Российской Федерации, перечень муниципальных районов, городских округов в составе субъектов Российской Федерации, перечень поселений, населенных пунктов, внутригородских территорий городов федерального значения, на территориях которых устанавливаются зоны планируемого размещения линейных объектов	25						
3	Перечень координат характерных точек границ зон планируемого размещения линейных объектов	26						
4	Перечень координат характерных точек границ зон планируемого размещения линейных объектов, подлежащих реконструкции в связи с изменением их местоположения	29						
5	Предельные параметры разрешенного строительства, реконструкции объектов капитального строительства, входящих в состав линейных объектов в границах зон их планируемого размещения	30						
6	Информация о необходимости осуществления мероприятий по защите сохраняемых объектов капитального строительства (здание, строение, сооружение, объекты, строительство которых не завершено), существующих и строящихся на момент подготовки проекта планировки территории, а также объектов капитального строительства, планируемых к строительству в соответствии с ранее утвержденной документацией по планировке территории, от возможного негативного воздействия в связи с размещением линейных объектов	30						
7	Информация о необходимости осуществления мероприятий по сохранению объектов культурного наследия от возможного негативного воздействия в связи с размещением линейных объектов	31						
8	Информация о необходимости осуществления мероприятий по охране окружающей среды	32						
9	Информация о необходимости осуществления мероприятий по защите территории от чрезвычайных ситуаций природного и техногенного характера, в том числе по обеспечению пожарной безопасности и гражданской обороне	33						
10	Информация об устанавливаемых проектом планировки территории красных линиях	33						
Взам. инв. №						<b>Проект планировки территории</b>		
	Изм.	Кол.уч.	Лист	№ док.	Подпись			
Подп. и дата	Разработал		Моисеенко			03.23		
	Проверил		Трубников			03.23	Стадия	Лист
Инв. № подл.	ГИП		Андряков			03.23	<b>1</b>	
							<b>СОДЕРЖАНИЕ</b>	
						ООО «Мостдорпроект-плюс»		

Координаты характерных точек устанавливаемых красных линий		
Система координат МСК-64 зона 2		
№	X	Y
1	605 291.50	2 351 567.19
2	605 318.57	2 351 628.54
3	605 333.42	2 351 703.78
4	605 341.98	2 351 752.11
5	605 343.35	2 351 806.69
6	605 342.80	2 351 820.53
-	-	-
7	605 342.01	2 351 840.66
8	605 334.52	2 352 031.85
9	605 343.59	2 352 032.20
-	-	-
10	605 273.89	2 351 572.78
11	605 268.91	2 351 591.48
12	605 291.56	2 351 660.95
13	605 297.85	2 351 692.68
14	605 299.67	2 351 701.69
15	605 302.71	2 351 716.85
16	605 302.05	2 351 743.53
17	605 301.28	2 351 774.81
18	605 301.00	2 351 802.04
19	605 299.96	2 351 819.29
20	605 300.14	2 351 838.55
21	605 300.61	2 351 888.05
22	605 286.51	2 351 895.13
23	605 268.44	2 351 885.97
-	-	-
24	605 261.53	2 351 897.93
25	605 291.90	2 351 916.72
26	605 300.67	2 351 944.12
27	605 299.03	2 352 009.94
28	605 307.24	2 352 033.02
29	605 299.36	2 352 036.13
30	605 299.66	2 352 070.69
31	605 303.59	2 352 084.36
32	605 299.37	2 352 092.46
33	605 300.25	2 352 142.39
34	605 343.06	2 352 257.13
35	605 353.97	2 352 270.99

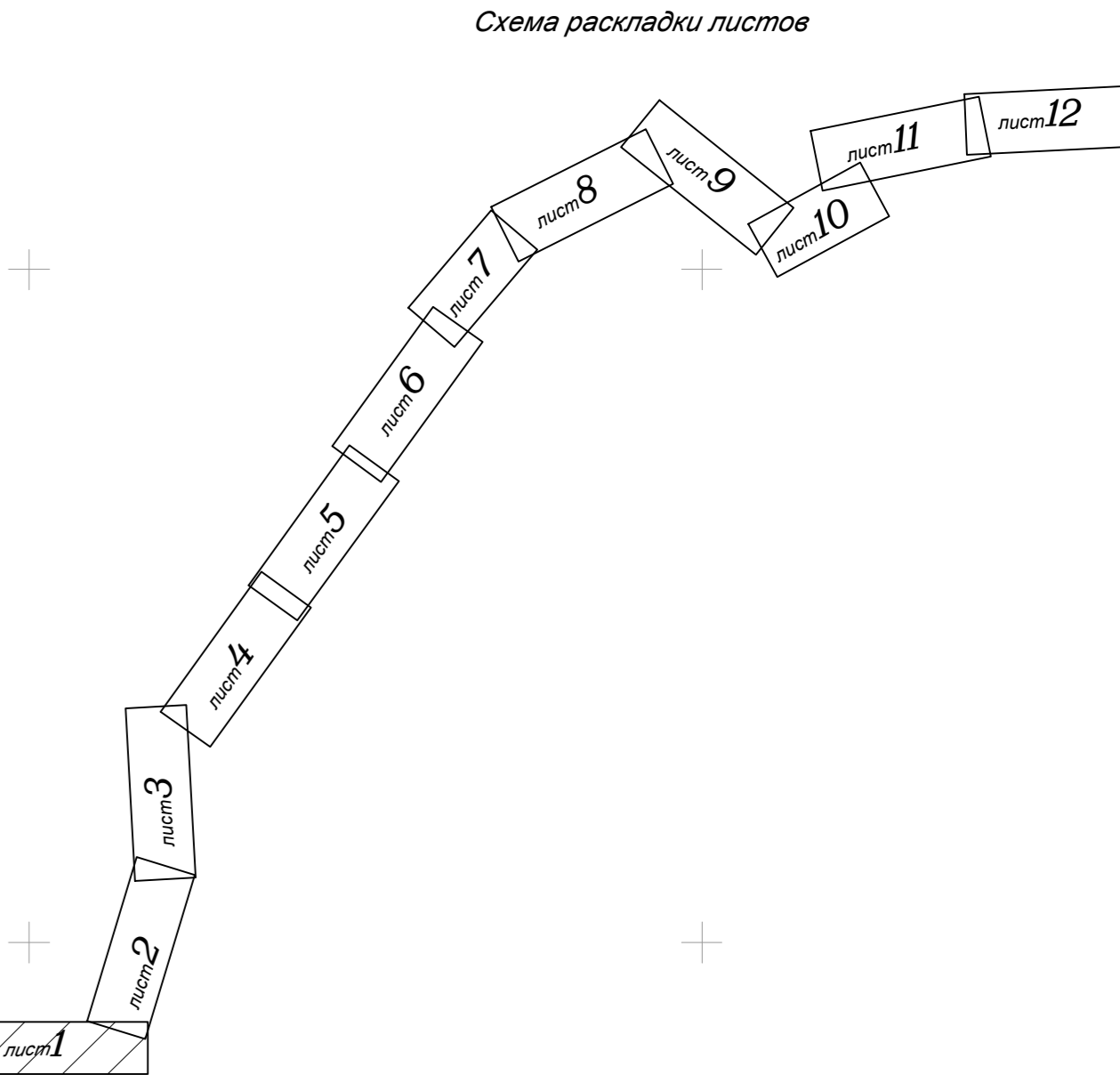
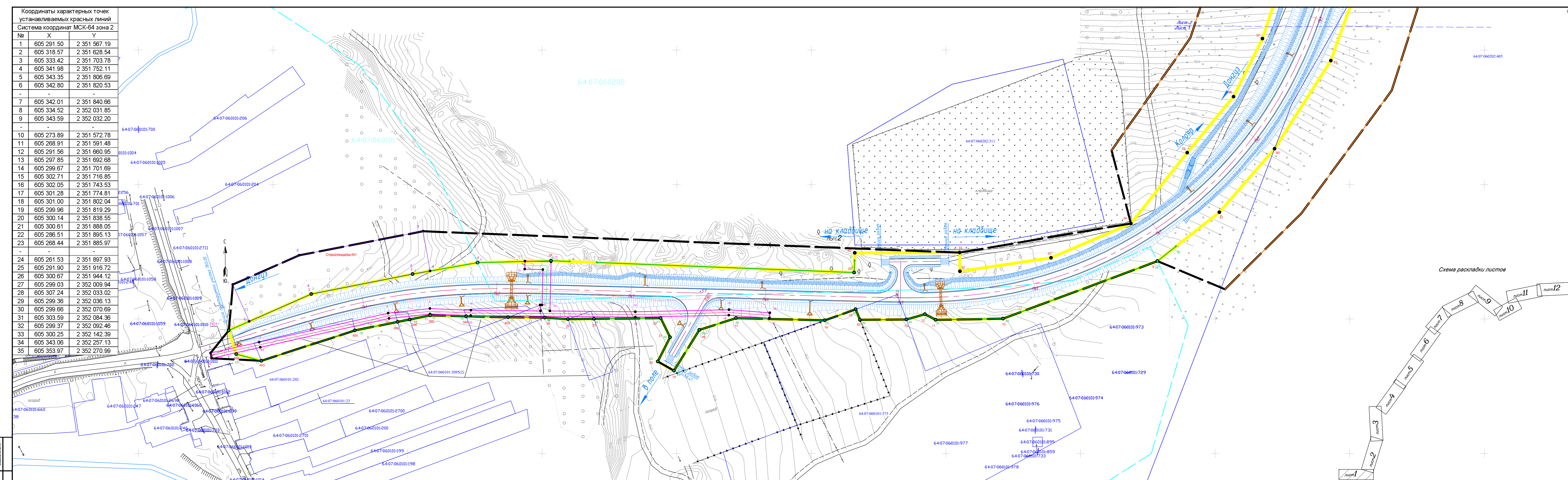
№	год	Подпись и дата	Взгляды
64-07-06/01-1637			

- Условные обозначения:
- Граница территории, в отношении которой осуществляется подготовка проекта планировки территории
  - Граница зоны планируемого размещения линейного объекта (граница планируемого элемента планировочной структуры)
  - Граница придорожной полосы
  - 1 - Номер характерной точки границы зоны планируемого размещения линейного объекта
  - Границы кадастровых кварталов
  - Границы земельных участков по сведениям ЕГРН
  - 64-07-06/01-123 - Кадастровый номер земельного участка
  - 64-07-06/01-1 - Номер кадастрового квартала

- 1 - Граница, обозначение, номер точки зоны для введения некапитальных строений, сооружений (включая озеленения, баштоки, навесы), складирования строительных и иных материалов, техники для обеспечения строительства, реконструкции линейных объектов федерального, регионального или местного значения, находящихся в государственной или муниципальной собственности
- Устанавливаемые красные линии
- 1 - Номер характерной точки устанавливаемой красной линии

- 1 ПС1 - Граница, обозначение и номер точки зон планируемого размещения линейных объектов, подлежащих реконструкции в связи с изменением их местоположения
- Реконструкционные линии связи
- Ликвидируемые линии связи
- Реконструируемый водопровод
- Ликвидируемый водопровод
- Реконструируемый газопровод
- Ликвидируемый газопровод

- Проектная ось дороги, пикетаж
- Укрепление монолитным бетоном на слое щебня
- Укрепление щебнем
- Возврат на обочине
- Водоотводные лотки по откосу насыпи
- Газопель
- Водоотводные влоки Б-5 вдоль крошки проезжей части
- Полога движения
- Проектные откосы
- Водопроницаемая труба



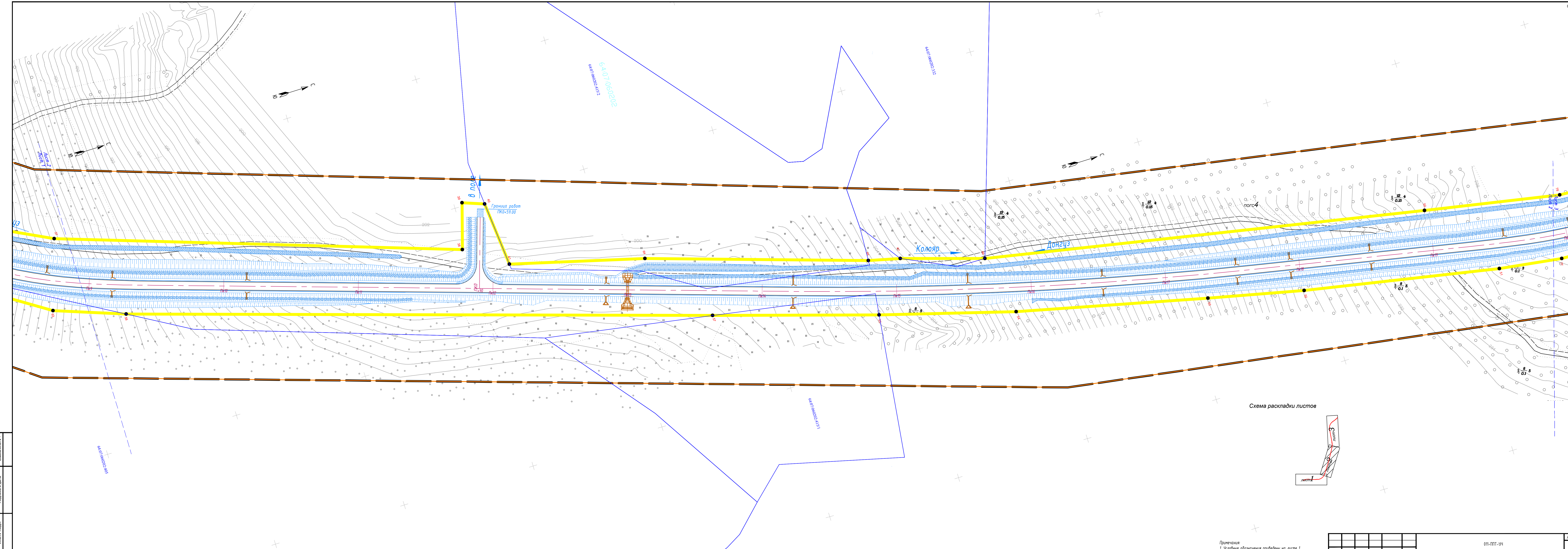
Примечания:  
 1. План составлен по материалам изысканий, выполненных ООО "МостДорПроект-Плюс" в 2022г.  
 2. Система координат МСК-64 зона 2.  
 3. Система высот Балтийская 1972г.  
 4. Сечение рельефа горизонталями через 0,5 м.  
 5. Масштаб 1:1000.  
 6. Существующие (ранее установленные в соответствии с законодательством РФ) и отмененные красные линии отсутствуют.  
 7. Границы зон планируемого размещения объектов капитального строительства, проектируемых в составе линейного объекта на чертеже границ зон планируемого размещения линейного объекта не отражены в связи с отсутствием вышеуказанных объектов объектов капитального строительства.

011-ПТ-УЧ				
Строительство автомобильной дороги «Донуз – с. Колояр» в Балтайском и Вольском районах Саратовской области				
Изм.	Кол.ч	Лист	№ док.	Подпись
Разработал	Моисеева	03.23		
Проверил	Трубицкий	03.23		
ГИП	Андряков	03.23		

Проект планировки территории основная часть		
Стадия	Лист	Листов
П	1	12

Через границы зон планируемого размещения линейных объектов, подлежащих реконструкции в связи с изменением их местоположения, через красные линии

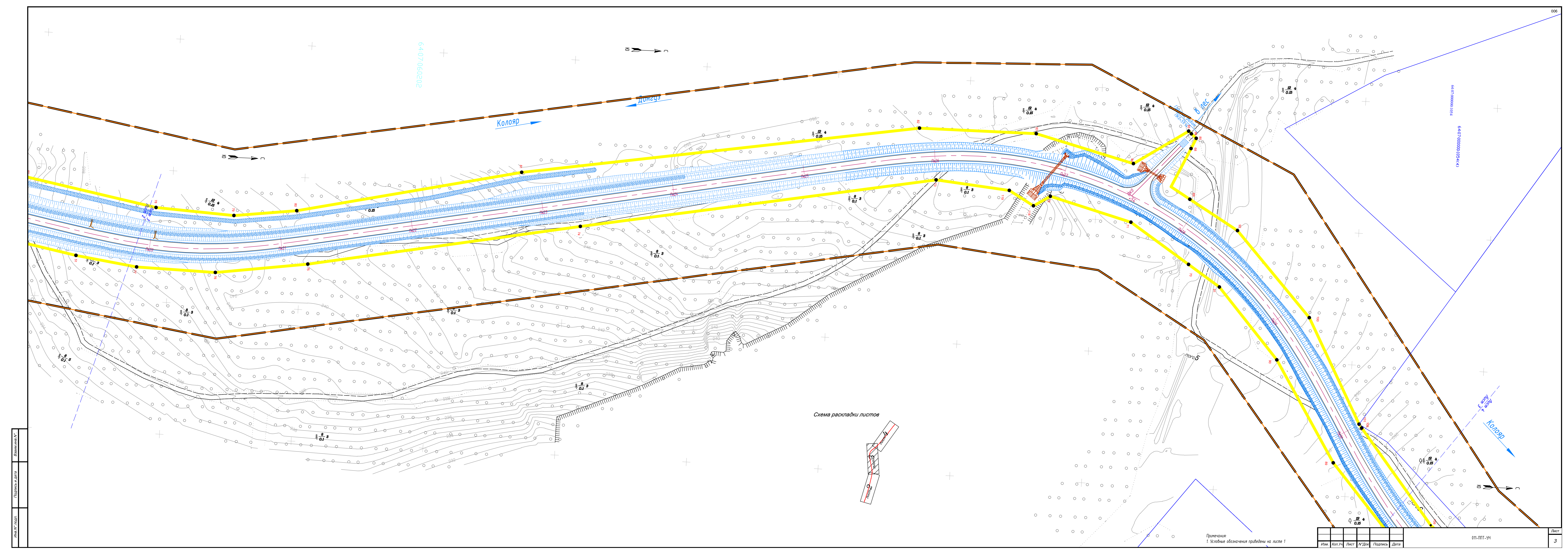
ООО "МОСТДОРПРОЕКТ-ПЛЮС"



Изм. №, подп. / Взам. инв. № / Подпись и дата

Примечания:  
1. Условные обозначения приведены на листе 1

Изм.	Кол. Уч.	Лист	№ Док.	Подпись	Дата



64-07-060202

64-07-00000104  
64-07-00000105(44)

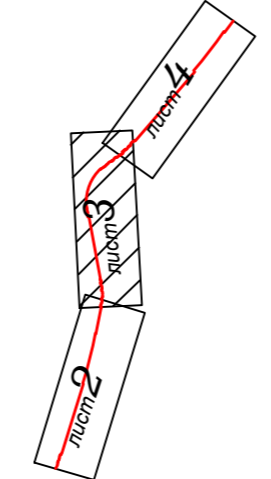
Колояр

Донгыз

В. лес.

Колояр

Схема раскладки листов



Примечания:  
1. Условные обозначения приведены на листе 1

Изм.	Кол. Уч.	Лист	№ Док.	Подпись	Дата

011-ПТТ-94

Лист

3

Име. №. разд.  
Подпись и дата  
Всего листов №

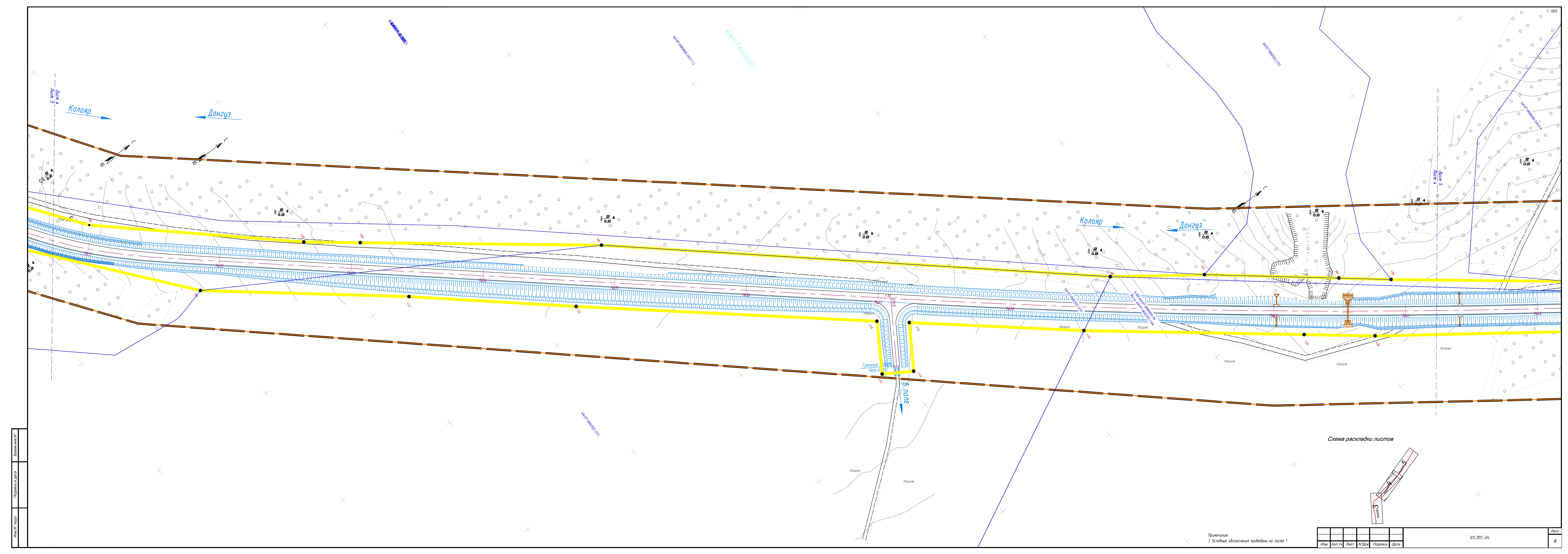
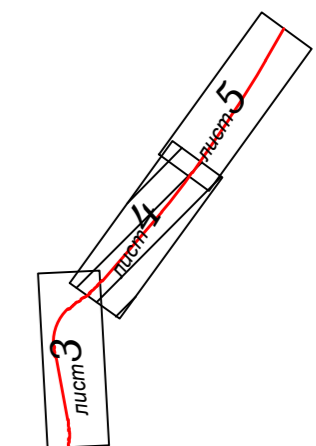


Схема раскладки листов



Примечания:  
1. Числовые обозначения приведены на листе 1

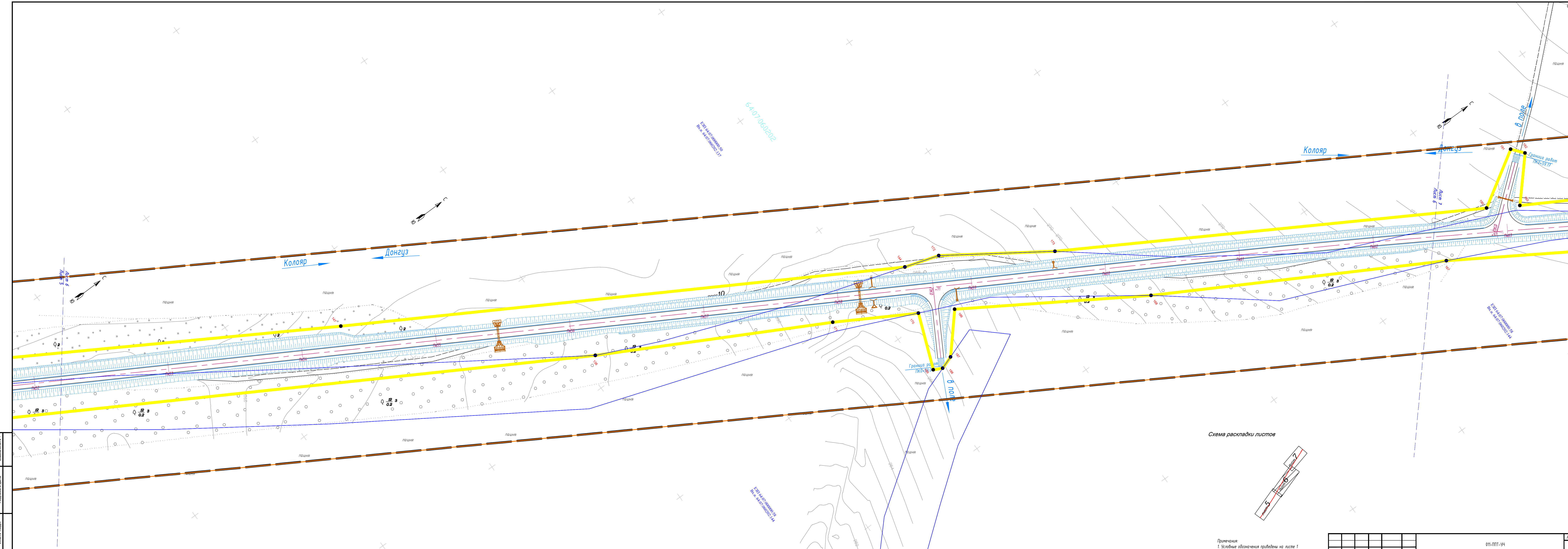
Изм.	Кол.Уч.	Лист	№ Док.	Подпись	Дата

011-ПТ-УЧ

Лист 4

Имя, №, подп., Подпись и дата, Взам.инв.№





Имя, Кол. УЧ, Лист, № Док, Подпись, Дата

Примечания:  
1. Условные обозначения приведены на листе 1

Имя	Кол. УЧ	Лист	№ Док	Подпись	Дата

64:07:060202

ЕПІ 640720000059  
В.п.н. 6407060202137

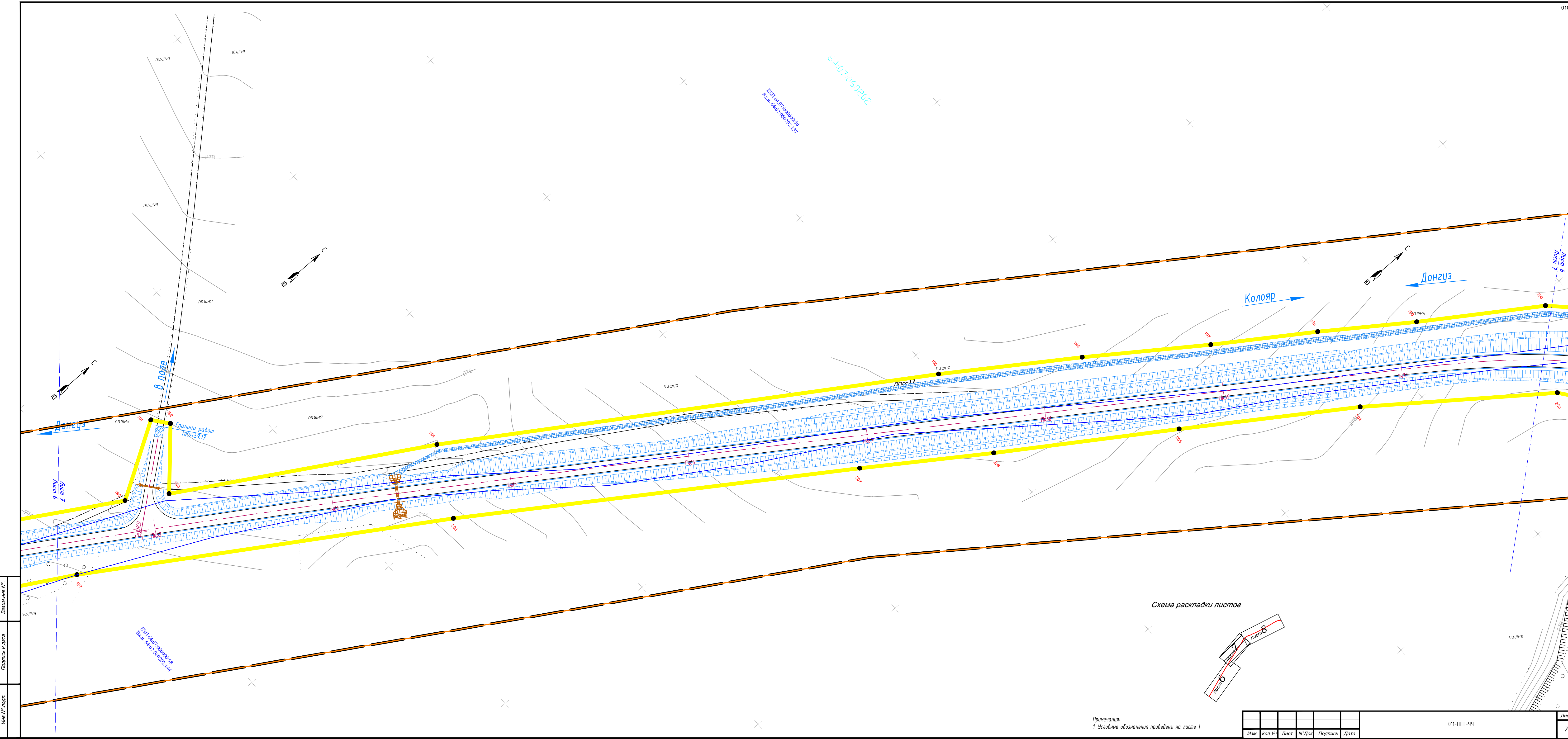
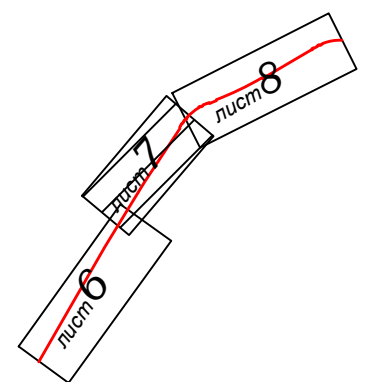


Схема раскладки листов



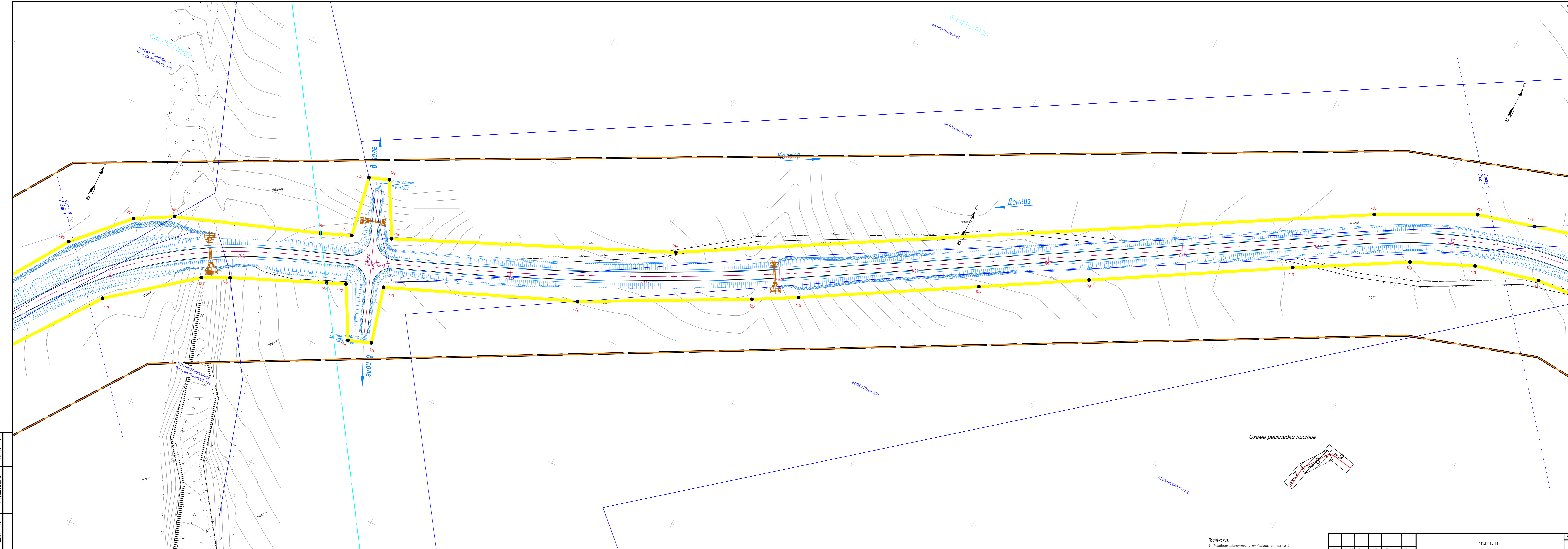
Примечания:  
1. Условные обозначения приведены на листе 1

Изм.	Кол. Уч.	Лист	№ Док.	Подпись	Дата

011-ППТ-УЧ

Имя и фамилия  
Подпись и дата  
Взам. инв. №

ЕПІ 640720000059  
В.п.н. 6407060202137



Изм. №, подп. \_\_\_\_\_  
 Подпись и дата \_\_\_\_\_  
 Выпущено № \_\_\_\_\_

Примечания:  
 1. Условные обозначения приведены на листе 1

Изм.	Кол. Уч.	Лист	№ Док.	Подпись	Дата

011-ПТ-УЧ

Лист 8

64.08:110106

64.08:110106:442

64.08:000000:017172

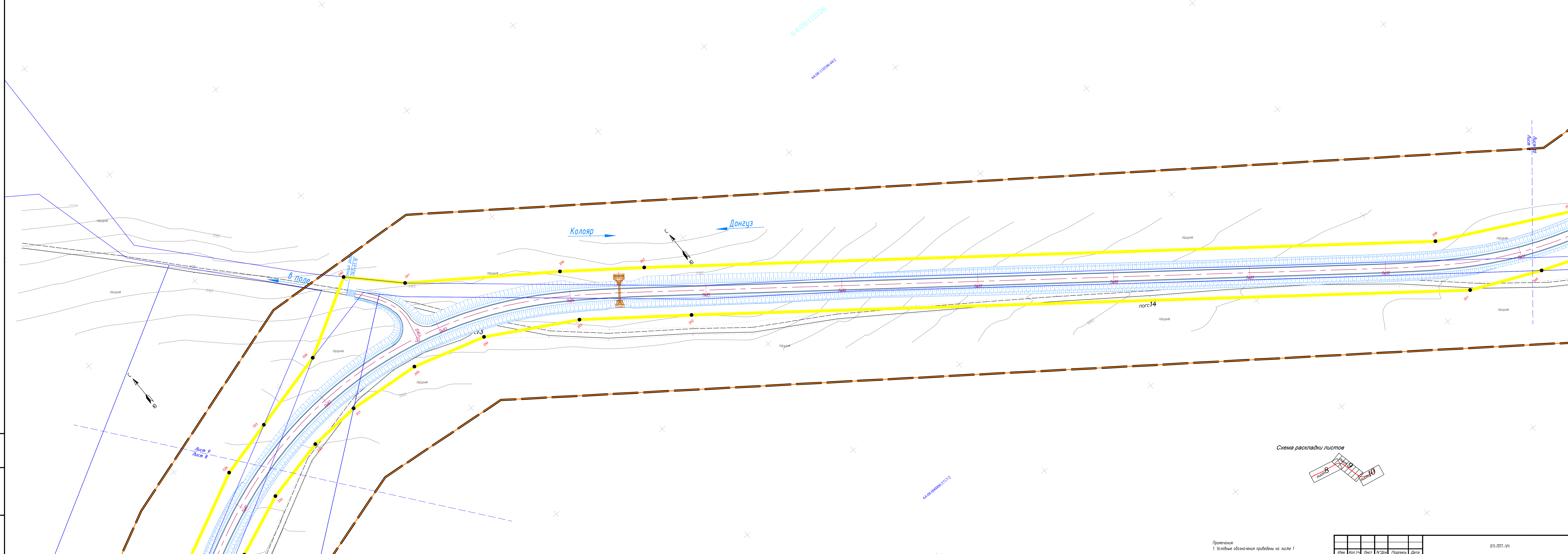
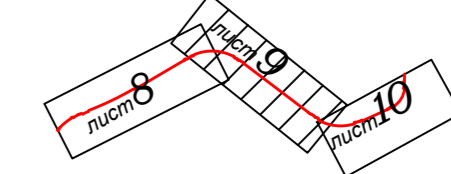


Схема раскладки листов

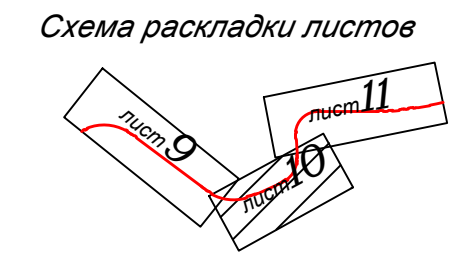
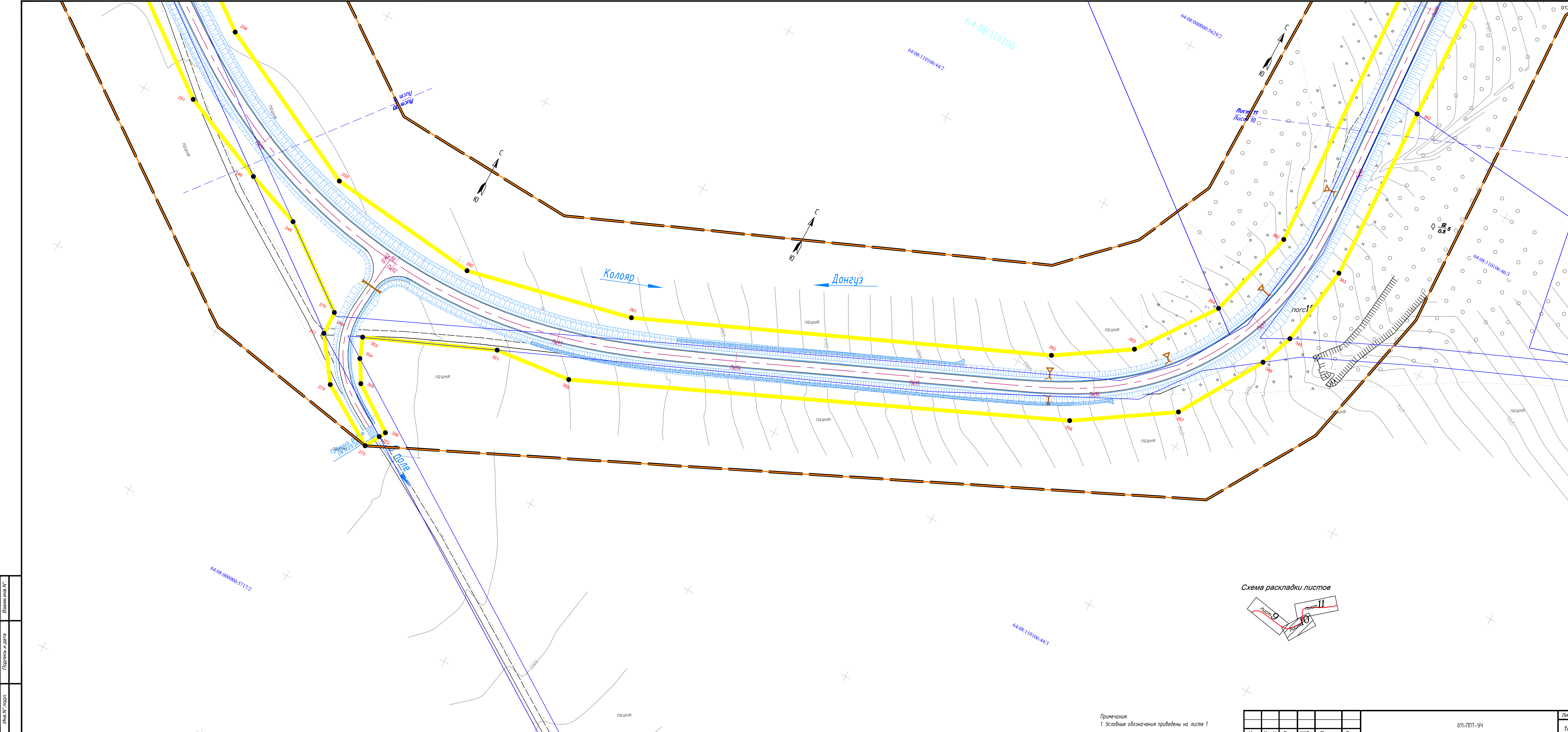


Примечания:  
1. Условные обозначения приведены на листе 1

Изм.	Кол. Уч.	Лист	№ Док.	Подпись	Дата

Име. № подл. \_\_\_\_\_  
 Подпись и дата \_\_\_\_\_  
 Взам. инв. № \_\_\_\_\_

Имя и фамилия  
 Должность и дата  
 Взам. инв. №



Примечания:  
 1. Условные обозначения приведены на листе 1

Изм.	Кол. Уч.	Лист	№ Док.	Подпись	Дата

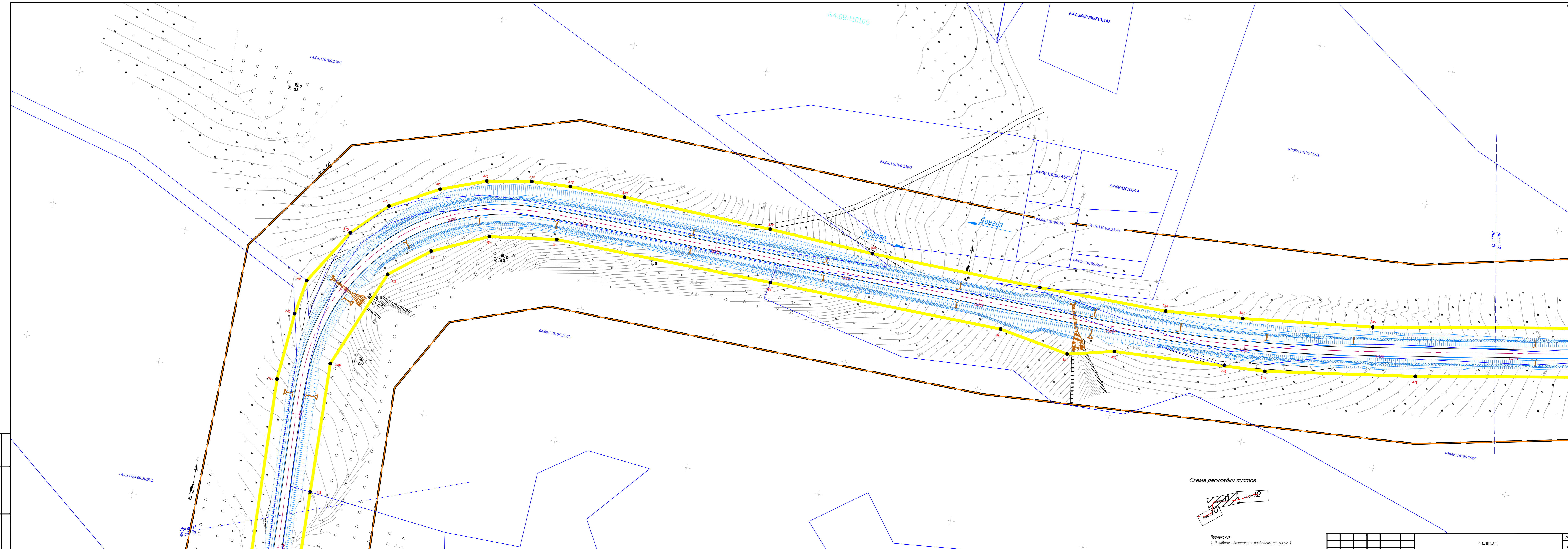
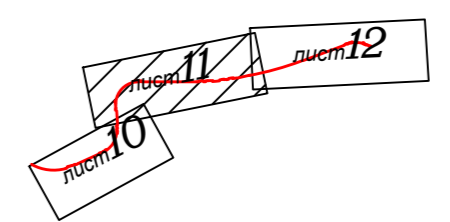


Схема раскладки листов



Примечания:  
1. Условные обозначения приведены на листе 1

Изм.	Кол. Уч.	Лист	№ Док.	Подпись	Дата

011-ППТ-УЧ

Лист 11

Координаты характерных точек устанавливаемых красных линий Система координат МСК-64 зона 2		
№	X	Y
36	611 733.24	2 358 962.21
37	611 700.29	2 359 001.42
-	-	-
38	611 696.80	2 358 950.03
39	611 691.04	2 358 996.31

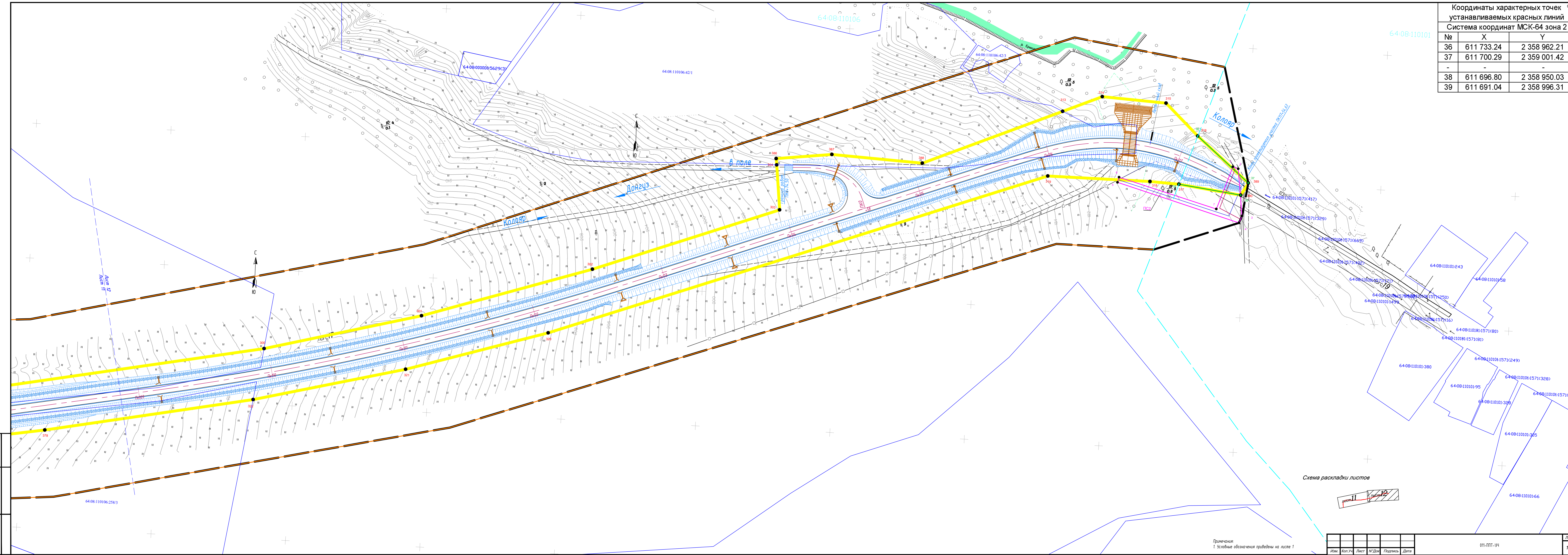
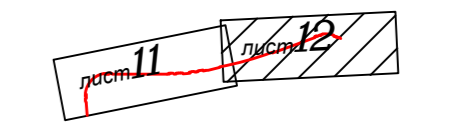


Схема раскладки листов



Примечания:  
1. Условные обозначения приведены на листе 1

Имя	Коп. Уч.	Лист	№ Док.	Подпись	Дата

011-ПТТ-УЧ

Лист  
12

## Положение о размещении линейных объектов

Проект планировки территории для размещения линейного объекта «Строительство автомобильной дороги «с. Донгуз – с. Колояр» в Балтайском и Вольском районах Саратовской области» разработан в соответствии с государственным контрактом №0360200054022000011 от 04.04.2022г, заключенным с Государственным казенным учреждением Саратовской области «Дирекция транспорта и дорожного хозяйства».




Проектные работы выполняются в соответствии с контрольным событием «Проектно-изыскательские, научно-исследовательские, опытно-конструкторские работы по объектам строительства и реконструкции на автомобильных дорогах общего пользования регионального и межмуниципального значения и искусственных сооружений на них, находящихся в государственной собственности области», мероприятием «Строительство и реконструкция автомобильных дорог общего пользования регионального и межмуниципального значения, мостов и мостовых переходов, находящихся в государственной собственности области, за счет средств областного дорожного фонда» в рамках реализации государственной программы «Развитие транспортной системы» подпрограммы «Развитие и обеспечение сохранности сети автомобильных дорог Саратовской области».

Проект планировки разработан в соответствии с законодательной, нормативно-правовой, нормативно-технической документацией Российской Федерации и Саратовской области в сфере градостроительства, исходной информацией, техническими условиями, требованиями, выданными органами государственного надзора и заинтересованными организациями.

Законодательная, нормативно - правовая и научно - проектная документация Российской Федерации в сфере градостроительства:

1. Градостроительный кодекс Российской Федерации от 29.12.2004 N 190-ФЗ;
2. Земельный кодекс Российской Федерации от 25.10.2001 N 136-ФЗ;
3. Лесной кодекс Российской Федерации от 04.12.2006 N 200-ФЗ;
4. Водный кодекс Российской Федерации от 03.06.2006 N 74-ФЗ;
5. Федеральный закон от 25.10.2001 N 137-ФЗ "О введении в действие Земельного кодекса Российской Федерации";
6. Федеральный закон от 10.01.2002 N 7-ФЗ "Об охране окружающей среды";
7. Федеральный закон от 24.07.2007 N 221-ФЗ "О государственном кадастре недвижимости";

Инд. № подл.	Подп. и дата	Взам. инв. №
--------------	--------------	--------------

Проект планировки территории					
Изм.	Кол.уч	Лист	№ док	Подпись	Дата
Разработал		Моисеенко			03.23
Проверил		Трубников			03.23
ГИП		Андряков			03.23

Стадия	Лист	Листов
	<b>1</b>	<b>18</b>
<b>ООО «Мостдорпроект-плюс»</b>		

**Положение о размещении линейного объекта «Строительство автомобильной дороги «с. Донгуз – с. Колояр» в Балтайском и Вольском районах Саратовской области»**

8. Федеральный закон от 18.06.2001 N 78-ФЗ "О землеустройстве";
9. Федеральный закон от 21.12.2004 N 172-ФЗ "О переводе земель и земельных участков из одной категории в другую";
10. Федеральный закон от 23.11.1995 N 174-ФЗ "Об экологической экспертизе";
11. Федеральный закон от 08.11.2007 N 257-ФЗ "Об автомобильных дорогах и о дорожной деятельности в Российской Федерации и о внесении изменений в отдельные законодательные акты Российской Федерации";
12. Федеральный закон от 31.07.2020 N 254-ФЗ "Об особенностях регулирования отдельных отношений в целях модернизации и расширения магистральной инфраструктуры и о внесении изменений в отдельные законодательные акты Российской Федерации";
13. Федеральный закон от 03.08.2018 N 341-ФЗ "О внесении изменений в Земельный кодекс Российской Федерации и отдельные законодательные акты Российской Федерации в части упрощения размещения линейных объектов";
14. Федеральный закон от 13.07.2015 N 218-ФЗ «О государственной регистрации недвижимости»;
15. Постановление Правительства Российской Федерации от 02.09.2009 N 717 "О нормах отвода земель для размещения автомобильных дорог и (или) объектов дорожного сервиса";
16. Постановление Правительства Российской Федерации от 12.05.2017 N 564 "Об утверждении положения о составе и содержании документации по планировке территории, предусматривающей размещение одного или нескольких линейных объектов";
17. Постановление Правительства Российской Федерации от 02.04.2022 N 575 "Об особенностях, подготовки, согласования, утверждения, продления сроков действия документации по планировке территории, градостроительных планов земельных участков, выдачи разрешений на строительство объектов капитального строительства, разрешений на ввод в эксплуатацию";
18. Приказ Росреестра от 10.11.2020 N П/0412 "Об утверждении классификатора видов разрешенного использования земельных участков";
19. Приказ Росреестра от 14.12.2021 N П/0592 "Об утверждении формы и состава сведений межевого плана, требований к его подготовке;
20. Постановление Правительства Саратовской области от 16.02.2016 № 56-П "Об уполномоченных органах" с изменениями, утвержденными постановлением Правительства Саратовской области от 08.12.2022 N 1206-П;
21. Приказ Министерства строительства и жилищно-коммунального хозяйства Саратовской области от 10 июня 2016 года № 221 "Об утверждении административного

Инв. № подл.	Подп. и дата	Взам. инв. №					Лист
			<b>Проект планировки территории</b>				
Изм.	Кол.уч.	Лист	№ док.	Подпись	Дата	2	

регламента по предоставлению государственной услуги "Подготовка проекта решения об утверждении документации по планировке территории для размещения объектов регионального значения в случаях, предусмотренных Градостроительным Кодексом РФ" с изменениями, утвержденными приказом Министерства строительства и жилищно-коммунального хозяйства Саратовской области от 14.06.2022 N 148;

22. Схема территориального планирования Саратовской области, утвержденная Постановлением Правительства Саратовской области от 30.04.2021г №314-П с изменениями, утвержденными Постановлением Правительства Саратовской области от 06.05.2022г №354-П;

23. Схема территориального планирования Балтайского муниципального района Саратовской области, утвержденные решением Собрании депутатов Балтайского муниципального района Саратовской области от 17.12.2009г № 596;

24. Схема территориального планирования Вольского муниципального района Саратовской области, утвержденная решением Вольского муниципального Собрании от 20.03.2009 г №3/45-601 с изменениями, утвержденными от 28.02.2019г №5/39-289;

25. Местные нормативы градостроительного проектирования Балтайского муниципального района Саратовской области, утвержденные собранием депутатов Балтайского муниципального района Саратовской области от 25.02.2020 № 448;

26. Местные нормативы градостроительного проектирования Вольского муниципального района Саратовской области, утвержденные решением Вольского муниципального собрания от 12 февраля 2018 года № 5/21-174.

27. Правила землепользования и застройки Царевщинского муниципального образования Балтайского муниципального района Саратовской области, Решение Собрание депутатов Балтайского муниципального района Саратовской области от 10.04.2017 №157;

28. Правила землепользования и застройки Колоярского муниципального образования Вольского муниципального района Саратовской области, утвержденные решением Совета Колоярского муниципального образования от 18.06.2016 № 5\27-226.

Проект планировки территории выполнен на основании утвержденной схемы территориального планирования Саратовской области.

Согласно п. 10-14 Постановления Правительства РФ от 12.05.2017 N 564 "Об утверждении Положения о составе и содержании документации по планировке территории, предусматривающей размещение одного или нескольких линейных объектов" Раздел 1 "Проект планировки территории. Графическая часть" включает в себя чертеж красных линий, чертеж границ зон планируемого размещения линейных объектов, чертеж границ зон планируемого размещения линейных объектов, подлежащих реконструкции в связи с изменением их местоположения. Объединение нескольких чертежей в один допускается при

Инов. № подп.	Подп. и дата	Взам. инв. №					Лист	
			<b>Проект планировки территории</b>					<b>3</b>
			Изм.	Кол.уч.	Лист	№ док.		

условии обеспечения читаемости линий и условных обозначений графических материалов, что и сделано в данном проекте планировки территории.

На чертеже красных линий отображены красные линии, устанавливаемые проектом планировки территории. Координаты характерных точек устанавливаемых красных линий являются неотъемлемым приложением чертежа красных линий, а также сведены в таблицу 5 «Положения о размещении линейных объектов». Существующие (ранее установленные в соответствии с законодательством РФ), изменяемые и отменяемые красные линии отсутствуют.

На чертеже границ зон планируемого размещения линейных объектов границы зон планируемого размещения объектов капитального строительства, проектируемых в составе линейных объектов не отображены вследствие отсутствия вышеуказанных объектов капитального строительства. Соответственно в Положении о размещении линейных объектов отсутствуют предельные параметры разрешенного строительства, реконструкции объектов капитального строительства, входящих в состав линейных объектов в границах зон их планируемого размещения.

Для размещения линейного объекта «Строительство автомобильной дороги «с. Донгуз – с. Колояр» в Балтайском и Вольском районах Саратовской области» в границах зоны планируемого размещения линейного объекта проекта планировки территории, который является основой для подготовки данного проекта межевания территории, подлежит резервированию и изъятию для государственных нужд:

1. Часть :3095:ЗУ1 площадью 1253 кв. м из земельного участка с кадастровым номером 64:07:060101:3095 (категория земель: Земли населённых пунктов, вид разрешенного использования: для ведения личного подсобного хозяйства, адрес: Российская Федерация, Саратовская область, муниципальный район Балтайский, сельское поселение Царевщинское, село Донгуз, улица Локтева, з/у 158а; Собственность: Права не зарегистрированы);

2. часть :23:ЗУ1 площадью 123 кв. м из земельного участка с кадастровым номером 64:07:060101:23 (категория земель: Земли населённых пунктов, вид разрешенного использования: Для ведения личного подсобного хозяйства, адрес: Саратовская область, р-н Балтайский, с Донгуз, ул Локтева, д 156; Собственность: Ромащева Т. А);

3. часть :575:ЗУ1 площадью 460 кв. м из земельного участка с кадастровым номером 64:07:060101:575 (категория земель: Земли населённых пунктов, вид разрешенного использования: Земельные участки, предназначенные для сельскохозяйственного использования, адрес: Саратовская область, р-н Балтайский, с Донгуз, пер Юбилейный, д 19 "В"; Собственность: Соколов М.П., Соколов П.М.);

Инов. № подп.	Подп. и дата	Взам. инв. №

						<b>Проект планировки территории</b>	Лист
							4
Изм.	Кол.уч.	Лист	№ док.	Подпись	Дата		

4. часть :405:ЗУ1 площадью 731 кв. м из земельного участка с кадастровым номером 64:07:060202:405 (категория земель: Земли сельскохозяйственного назначения, вид разрешенного использования: для сельскохозяйственного производства, адрес: Саратовская область, Балтайский район, примерно в 1300 м от здания администрации с. Донгуз по направлению на восток; Собственность: Салоев М. Ш.);

5. часть :415:ЗУ1 площадью 2908 кв. м из земельного участка с кадастровым номером 64:07:060202:415 (категория земель: Земли сельскохозяйственного назначения, вид разрешенного использования: для сельскохозяйственного производства, адрес: Саратовская область, р-н Балтайский, Царевщинское МО; Собственность: Нишукова Н.П.);

6. часть :415:ЗУ2 площадью 976 кв. м из земельного участка с кадастровым номером 64:07:060202:415 (категория земель: Земли сельскохозяйственного назначения, вид разрешенного использования: для сельскохозяйственного производства, адрес: Саратовская область, р-н Балтайский, Царевщинское МО; Собственность: Нишукова Н.П.);

7. часть :332:ЗУ1 площадью 188 кв. м из земельного участка с кадастровым номером 64:07:060202:332 (категория земель: Земли сельскохозяйственного назначения, вид разрешенного использования: Для сельскохозяйственного производства, адрес: Саратовская область, Балтайский район, Царевщинское муниципальное образование; Собственность: ООО "Горизонты");

8. часть :333:ЗУ1 площадью 24694 кв. м из земельного участка с кадастровым номером 64:07:060202:333 (категория земель: Земли сельскохозяйственного назначения, вид разрешенного использования: Для сельскохозяйственного производства, адрес: Саратовская область, Балтайский район, Царевщинское муниципальное образование; Собственность: ООО "Горизонты");

9. часть :58:ЗУ1 площадью 23715 кв. м из земельного участка с кадастровым номером ЕЗП 64:07:000000:58, вх. номер 64:07:060202:144 (категория земель: Земли сельскохозяйственного назначения, вид разрешенного использования: Для сельскохозяйственного производства, адрес: Саратовская обл., Балтайский р-н., Царевщинское МО, участок находится примерно в 10485 м по направлению на северо-восток от с. Донгуз здание сельского клуба по ул.Победа-26"а"; Собственность: ООО "Горизонты");

10. часть :58:ЗУ2 площадью 1414 кв. м из земельного участка с кадастровым номером ЕЗП 64:07:000000:58, вх. номер 64:07:060202:144 (категория земель: Земли сельскохозяйственного назначения, вид разрешенного использования: Для сельскохозяйственного производства, адрес: Саратовская обл., Балтайский р-н., Царевщинское МО, участок находится примерно в 10485 м по направлению на северо-восток от с. Донгуз здание сельского клуба по ул.Победа-26"а"; Собственность: ООО "Горизонты");

Инов. № подп.	Подп. и дата	Взам. инв. №					Лист
Изм.	Кол.уч.	Лист	№ док.	Подпись	Дата	<p align="center"><b>Проект планировки территории</b></p> <p align="right"><b>5</b></p>	



18. часть :5717:3У2 площадью 521 кв. м из земельного участка с кадастровым номером 64:08:000000:5717 (категория земель: Земли сельскохозяйственного назначения, вид разрешенного использования: Для сельскохозяйственного производства, адрес: Саратовская об-ласть, р-н Вольский, Колоярское МО; Собственность: Синичкин В.П.);

19. часть :44:3У1 площадью 22695 кв. м из земельного участка с кадастровым номером 64:08:110106:44 (категория земель: Земли сельскохозяйственного назначения, вид разрешенного использования: Для сельскохозяйственного производства, адрес: Саратовская область, р-н Вольский, Колоярское МО; Собственность: Шматин А.А., Шматина Л.В.);

20. часть :44:3У2 площадью 49 кв. м из земельного участка с кадастровым номером 64:08:110106:44 (категория земель: Земли сельскохозяйственного назначения, вид разрешенного использования: Для сельскохозяйственного производства, адрес: Саратовская область, р-н Вольский, Колоярское МО; Собственность: Шматин А.А., Шматина Л.В.);

21. часть :44:3У3 площадью 4619 кв. м из земельного участка с кадастровым номером 64:08:110106:44 (категория земель: Земли сельскохозяйственного назначения, вид разрешенного использования: Для сельскохозяйственного производства, адрес: Саратовская область, р-н Вольский, Колоярское МО; Собственность: Шматин А.А., Шматина Л.В.);

22. часть :5629:3У1 площадью 3327 кв. м из земельного участка с кадастровым номером 64:08:000000:5629 (категория земель: Земли сельскохозяйственного назначения, вид разрешенного использования: Для сельскохозяйственного производства, адрес: Саратовская область, Вольский район, Колоярское МО; Собственность: Симонян С.Р.);

23. часть :257:3У1 площадью 9335 кв. м из земельного участка с кадастровым номером 64:08:110106:257 (категория земель: Земли сельскохозяйственного назначения, вид разрешенного использования: Для сельскохозяйственного производства, адрес: Саратовская область, Вольский р-н, тер Колоярское МО; Собственность: Симонян С.Р.);

24. часть :258:3У1 площадью 5077 кв. м из земельного участка с кадастровым номером 64:08:110106:258 (категория земель: Земли сельскохозяйственного назначения, вид разрешенного использования: Для сельскохозяйственного производства, адрес: Саратовская область, р-н Вольский, Колоярское МО; Собственность: Завалев И.Е.);

25. часть :258:3У2 площадью 8975 кв. м из земельного участка с кадастровым номером 64:08:110106:258 (категория земель: Земли сельскохозяйственного назначения, вид разрешенного использования: Для сельскохозяйственного производства, адрес: Саратовская область, р-н Вольский, Колоярское МО; Собственность: Завалев И.Е.);

26. часть :258:3У3 площадью 6872 кв. м из земельного участка с кадастровым номером 64:08:110106:258 (категория земель: Земли сельскохозяйственного назначения, вид

Ив. № подп.	Подп. и дата	Взам. инв. №							Лист
			<b>Проект планировки территории</b>						
Изм.	Кол.уч.	Лист	№ док.	Подпись	Дата				

разрешенного использования: Для сельскохозяйственного производства, адрес: Саратовская область, р-н Вольский, Колоярское МО; Собственность: Завалев И.Е.);

27. часть :42:ЗУ1 площадью 3945 кв. м из земельного участка с кадастровым номером 64:08:110106:42 (категория земель: Земли сельскохозяйственного назначения, вид разрешенного использования: Для сельскохозяйственного производства, адрес: Саратовская область, р-н Вольский, Колоярское МО; Собственность: Раджабова А.В.).

Также предусмотрено резервирование для государственных нужд 11 земельных участков общей площадью 230570 кв. м, образуемых из земель, государственная собственность на которые не разграничена и:

- части :861:ЗУ1 площадью 39394 кв. м из земельного участка с кадастровым номером ЕЗП 64:04:000000:861, вх. номер 64:07:060202:3, (категория земель: Земли лесного фонда, вид разрешенного использования: 1 группа - противозерозионные леса, лесопарковая часть зеленой зоны; собственность: Российская Федерация;

- части :386:ЗУ1, состоящей из 3 контуров, общей площадью 3433 кв. м из земельного участка с кадастровым номером ЕЗП 64:07:060202:386, вх. номер 64:07:060202:397 (категория земель: Земли лесного фонда, вид разрешенного использования: Защитные леса, адрес: Саратовская область, Балтайский район, Царевщинское муниципальное образование; собственность: Российская Федерация;

- части :386:ЗУ2 площадью 193 кв. м из земельного участка с кадастровым номером ЕЗП 64:07:060202:386, вх. номер 64:07:060202:396 (категория земель: Земли лесного фонда, вид разрешенного использования: Защитные леса, адрес: Саратовская область, Балтайский район, Царевщинское муниципальное образование; собственность: Российская Федерация.

Лесные участки :861:ЗУ1, :386:ЗУ1, :386:ЗУ2 подлежат переводу из категории земель «Земли лесного фонда» в «Земли промышленности, энергетики, транспорта, связи, радиовещания, телевидения, информатики, земли для обеспечения космической деятельности, земли обороны, безопасности и земли иного специального назначения» с видом разрешенного использования «Размещение автомобильных дорог» (код 7.2.1) без принятия решения о переводе земельного участка из состава одной категории в другую.

**1. Наименование, основные характеристики (категория, протяженность, проектная мощность, пропускная способность, грузонапряженность, интенсивность движения) и назначение планируемых для размещения линейных объектов, а также линейных объектов, подлежащих реконструкции в связи с изменением их местоположения**

Инв. № подл.	Подп. и дата	Взам. инв. №					Лист	
			<b>Проект планировки территории</b>					<b>8</b>
			Изм.	Кол.уч.	Лист	№ док.		





Зона планируемого размещения линейного объекта устанавливается на территории:

- субъектов Российской Федерации: Саратовская область;
- городских округов в составе субъектов РФ: -
- муниципальных районов: Балтайский муниципальный район, Вольский муниципальный район;
- поселений (муниципальных образований): Царевщинское муниципальное образование Балтайского муниципального района, Колоярское муниципальное образование Вольского муниципального района;
- населенных пунктов: с. Донгуз Царевщинского муниципального образования Балтайского муниципального района, с. Колояр Колоярского муниципального образования Вольского муниципального района.

### 3. Перечень координат характерных точек границ зон планируемого размещения линейных объектов

Таблица 3

№ точки	Координаты, м		78	606 588,48	2 352 628,57
	X	Y			
1	605 291,50	2 351 567,19	79	606 647,73	2 352 631,55
2	605 318,57	2 351 628,54	80	606 695,06	2 352 625,34
3	605 333,42	2 351 703,78	81	606 863,85	2 352 587,30
4	605 341,98	2 351 752,11	82	607 163,28	2 352 537,92
28	605 343,35	2 351 806,69	83	607 251,90	2 352 537,42
29	605 334,52	2 352 031,85	84	607 326,69	2 352 556,28
30	605 349,19	2 352 032,40	65	607 367,15	2 352 529,50
31	605 349,37	2 352 110,19	66	607 369,30	2 352 531,36
32	605 335,40	2 352 110,42	85	607 373,26	2 352 534,66
33	605 345,52	2 352 178,18	68	607 369,65	2 352 542,56
34	605 371,07	2 352 237,50	67	607 356,03	2 352 572,28
35	605 423,71	2 352 279,39	69	607 370,85	2 352 580,99
36	605 465,35	2 352 313,75	92	607 408,10	2 352 602,84
37	605 508,48	2 352 335,17	100	607 465,93	2 352 665,96
38	605 796,46	2 352 430,93	101	607 507,84	2 352 744,53
39	605 806,24	2 352 397,58	108	607 510,08	2 352 747,34
40	605 822,08	2 352 403,26	109	607 566,19	2 352 818,25
41	605 826,65	2 352 451,45	105	607 690,52	2 352 923,99
64	605 924,23	2 352 476,59	106	607 724,94	2 352 949,44
46	606 082,73	2 352 526,21	99	607 871,94	2 353 058,13
47	606 105,88	2 352 531,63	98	608 170,64	2 353 303,53
49	606 165,96	2 352 549,88	107	608 229,33	2 353 344,04
50	606 488,95	2 352 610,50	96	608 310,33	2 353 405,86
			134	608 341,86	2 353 429,92

Инва. № подп.	Подп. и дата	Взам. инв. №					

Изм.	Кол.уч.	Лист	№ док.	Подпись	Дата
------	---------	------	--------	---------	------

135	608 450,17	2 353 510,11	280	611 380,74	2 357 295,99
136	608 517,16	2 353 555,75	370	611 421,81	2 357 320,61
137	608 545,13	2 353 574,81	371	611 446,88	2 357 344,89
139	608 877,50	2 353 801,22	372	611 466,62	2 357 379,82
147	609 470,35	2 354 149,53	373	611 479,44	2 357 412,49
144	609 835,66	2 354 359,41	374	611 485,66	2 357 445,53
172	609 861,00	2 354 367,30	375	611 487,60	2 357 474,19
173	609 932,86	2 354 415,25	376	611 487,88	2 357 515,21
190	610 211,56	2 354 577,07	377	611 485,81	2 357 626,02
191	610 251,60	2 354 552,14	290	611 483,00	2 357 704,06
192	610 258,62	2 354 560,74	291	611 482,86	2 357 831,01
193	610 232,73	2 354 590,04	383	611 484,12	2 357 926,16
194	610 364,35	2 354 665,49	384	611 490,07	2 357 983,30
195	610 602,93	2 354 816,24	385	611 502,88	2 358 079,14
196	610 669,94	2 354 860,79	300	611 541,37	2 358 277,12
197	610 729,13	2 354 901,75	301	611 571,50	2 358 392,81
198	610 779,29	2 354 934,68	302	611 612,28	2 358 517,91
199	610 824,94	2 354 966,21	303	611 663,15	2 358 654,68
200	610 885,39	2 355 005,72	304	611 696,40	2 358 650,80
201	610 922,48	2 355 040,95	386	611 701,09	2 358 650,26
185	610 937,29	2 355 067,50	387	611 706,09	2 358 691,40
148	610 975,23	2 355 169,85	388	611 703,01	2 358 758,78
217	610 984,03	2 355 191,36	313	611 746,60	2 358 861,02
218	611 028,17	2 355 183,49	314	611 758,92	2 358 889,94
224	611 033,55	2 355 197,75	315	611 756,43	2 358 937,46
225	610 995,17	2 355 218,92	316	611 733,24	2 358 962,21
226	611 081,29	2 355 412,06	389	611 700,29	2 359 001,42
227	611 339,70	2 355 862,68	390	611 691,04	2 358 996,31
228	611 374,16	2 355 931,51	317	611 696,80	2 358 950,03
223	611 385,53	2 355 973,39	318	611 697,75	2 358 928,51
209	611 401,53	2 356 032,27	319	611 698,12	2 358 852,44
240	611 433,72	2 356 087,18	320	611 563,52	2 358 487,46
241	611 401,90	2 356 119,62	321	611 531,26	2 358 383,01
256	611 337,29	2 356 213,79	322	611 503,30	2 358 270,88
257	611 300,76	2 356 263,98	378	611 473,09	2 358 117,41
258	610 951,65	2 356 729,85	379	611 454,77	2 358 007,16
259	610 906,68	2 356 820,57	380	611 447,19	2 357 894,61
260	610 896,98	2 356 906,92	381	611 438,54	2 357 860,70
261	610 917,91	2 356 999,77	382	611 446,88	2 357 808,52
262	611 011,71	2 357 215,05	364	611 447,05	2 357 633,96
263	611 036,88	2 357 254,06	365	611 447,20	2 357 472,20
264	611 079,27	2 357 284,22	366	611 439,33	2 357 422,49
360	611 130,37	2 357 297,69	367	611 420,33	2 357 382,36
361	611 304,48	2 357 288,68	368	611 396,97	2 357 353,98
279	611 354,76	2 357 292,07	369	611 323,64	2 357 325,19

Взам. инв. №	
Подп. и дата	
Инв. № подл.	

Изм.	Кол.уч.	Лист	№ док.	Подпись	Дата

Проект планировки территории

Лист

12

362	611 227,23	2 357 329,37
363	611 128,64	2 357 333,65
345	611 083,52	2 357 327,26
346	611 064,86	2 357 320,31
357	611 018,03	2 357 292,18
358	610 984,76	2 357 241,45
359	610 870,94	2 356 985,59
351	610 866,28	2 356 942,71
352	610 836,63	2 356 873,57
354	610 825,49	2 356 877,96
355	610 813,42	2 356 885,10
356	610 796,07	2 356 910,19
272	610 792,55	2 356 908,25
273	610 784,34	2 356 903,71
274	610 804,88	2 356 870,44
271	610 828,26	2 356 853,60
270	610 841,09	2 356 853,17
245	610 874,49	2 356 808,76
246	610 885,91	2 356 777,38
251	610 907,55	2 356 727,30
252	611 251,75	2 356 269,26
253	611 300,70	2 356 202,83
254	611 334,63	2 356 140,10
255	611 349,73	2 356 086,53
231	611 353,68	2 356 032,44
232	611 350,80	2 355 994,02
233	611 339,38	2 355 947,13
234	611 320,19	2 355 902,37
235	611 277,20	2 355 826,55
236	611 200,97	2 355 695,52
237	611 159,74	2 355 624,60
238	611 092,41	2 355 508,59
239	611 075,52	2 355 478,20
212	611 015,79	2 355 363,17
213	610 960,28	2 355 229,78
214	610 919,37	2 355 240,40
215	610 913,27	2 355 223,92
216	610 950,04	2 355 203,78
149	610 944,27	2 355 190,59
150	610 915,43	2 355 124,69
202	610 905,76	2 355 105,58
203	610 859,15	2 355 047,07
204	610 770,21	2 354 982,03
205	610 685,36	2 354 926,25
206	610 597,96	2 354 869,63

207	610 535,49	2 354 827,81
208	610 344,74	2 354 702,88
167	610 164,45	2 354 591,27
168	609 971,44	2 354 483,60
186	609 847,20	2 354 406,45
187	609 823,97	2 354 433,39
188	609 814,40	2 354 436,77
189	609 808,06	2 354 433,58
170	609 823,69	2 354 393,00
171	609 768,15	2 354 361,26
138	609 610,89	2 354 277,85
120	608 937,29	2 353 892,61
121	608 809,69	2 353 802,15
122	608 653,26	2 353 696,15
123	608 454,69	2 353 559,49
124	608 306,93	2 353 457,54
125	608 263,87	2 353 425,23
110	608 130,41	2 353 324,97
112	608 026,71	2 353 242,49
113	608 007,73	2 353 274,33
114	607 987,13	2 353 262,03
115	608 007,50	2 353 227,32
116	607 829,17	2 353 084,58
117	607 730,89	2 353 004,32
88	607 605,44	2 352 907,93
89	607 489,84	2 352 774,86
90	607 442,99	2 352 699,23
91	607 396,62	2 352 646,30
70	607 372,39	2 352 630,42
71	607 327,13	2 352 600,74
72	607 265,00	2 352 584,34
118	607 252,65	2 352 592,20
119	607 233,74	2 352 581,50
73	607 177,95	2 352 576,42
74	606 910,36	2 352 625,90
75	606 705,64	2 352 665,28
76	606 635,90	2 352 675,40
77	606 576,15	2 352 674,29
51	606 529,68	2 352 667,95
52	606 386,11	2 352 641,44
53	606 316,08	2 352 626,23
54	606 176,78	2 352 594,37
55	606 078,61	2 352 567,18
57	605 960,09	2 352 531,70
58	605 543,47	2 352 404,33

Взам. инв. №	
Подп. и дата	
Инв. № подл.	

Изм.	Кол.уч.	Лист	№ док.	Подпись	Дата
------	---------	------	--------	---------	------

63	605 492,13	2 352 386,07
60	605 426,65	2 352 344,22
61	605 379,33	2 352 303,27
9	605 343,06	2 352 257,13
10	605 300,25	2 352 142,39
11	605 299,37	2 352 092,46
12	605 303,59	2 352 084,36
13	605 299,66	2 352 070,69
62	605 299,36	2 352 036,13
15	605 307,24	2 352 033,02
16	605 299,03	2 352 009,94
17	605 300,67	2 351 944,12
18	605 291,90	2 351 916,72
19	605 261,53	2 351 897,93
20	605 268,44	2 351 885,97

21	605 286,51	2 351 895,13
22	605 300,61	2 351 888,05
23	605 300,14	2 351 838,55
25	605 299,96	2 351 819,29
26	605 301,00	2 351 802,04
405	605 301,28	2 351 774,81
394	605 302,05	2 351 743,53
395	605 302,71	2 351 716,85
396	605 299,67	2 351 701,69
399	605 297,85	2 351 692,68
400	605 291,56	2 351 660,95
403	605 268,91	2 351 591,48
404	605 273,89	2 351 572,78
1	605 291,50	2 351 567,19

#### 4. Перечень координат характерных точек границ зон планируемого размещения линейных объектов, подлежащих реконструкции в связи с изменением их местоположения

В зоне планируемого размещения линейного объекта проектом планировки предусмотрено переустройство инженерных коммуникаций.

Перечень координат характерных точек границы зоны планируемого размещения линейных объектов (линий связи, газопровода и водопровода), подлежащих реконструкции в связи с изменением их местоположения сведен в таблицу в таблицу 4.

Таблица 4

№ точки	Координаты, м	
	X	Y
ПС1 (площадь 1979 кв. м.)		
1	605 274.76	2 351 553.65
2	605 282.80	2 351 589.80
3	605 304.33	2 351 685.66
4	605 307.72	2 351 716.67
5	605 306.54	2 351 747.09
6	605 306.05	2 351 798.78
7	605 310.44	2 351 798.57
8	605 310.50	2 351 799.93
9	605 336.76	2 351 800.54
10	605 337.07	2 351 787.14
11	605 343.07	2 351 787.28

12	605 342.62	2 351 806.68
13	605 305.99	2 351 805.83
14	605 305.39	2 351 869.23
15	605 306.86	2 351 938.86
16	605 304.66	2 351 969.19
17	605 300.67	2 351 968.90
18	605 302.86	2 351 938.77
19	605 301.39	2 351 869.23
20	605 302.54	2 351 746.99
21	605 303.71	2 351 716.81
22	605 300.38	2 351 686.32
23	605 278.90	2 351 590.66
24	605 270.86	2 351 554.52
1	605 274.76	2 351 553.65

Изм.	Кол.уч.	Лист	№ док.	Подпись	Дата
------	---------	------	--------	---------	------

ПС2 (площадь 811 кв. м.)		
1	611 711.79	2 358 989.42
2	611 710.40	2 358 993.37
3	611 675.55	2 358 997.89
4	611 670.39	2 358 995.87

5	611 695.91	2 358 904.32
6	611 699.77	2 358 905.38
7	611 679.75	2 358 978.62
1	611 711.79	2 358 989.42

**5. Предельные параметры разрешенного строительства, реконструкции объектов капитального строительства, входящих в состав линейных объектов в границах зон их планируемого размещения**

Проектной документацией не предусматривается строительство объектов капитального строительства, входящих в состав линейного объекта, поэтому данный раздел не разрабатывается.

**6. Информация о необходимости осуществления мероприятий по защите сохраняемых объектов капитального строительства (здание, строение, сооружение, объекты, строительство которых не завершено), существующих и строящихся на момент подготовки проекта планировки территории, а также объектов капитального строительства, планируемых к строительству в соответствии с ранее утвержденной документацией по планировке территории, от возможного негативного воздействия в связи с размещением линейных объектов**

В зоне планируемого размещения линейного объекта отсутствуют сохраняемые объекты капитального строительства (здание, строение, сооружение, объект, строительство которого не завершено), как существующие, так и строящиеся на момент подготовки проектной документации, а также строительство объектов капитального строительства в соответствии с ранее утвержденной документацией по планировке территории. Таким образом нет необходимости осуществления мероприятий по защите вышеуказанных объектов капитального строительства от возможного негативного воздействия в связи с размещением линейного объекта и данный раздел проектной документации не разрабатывается.

Инов. № подп.	Подп. и дата	Взам. инв. №

Изм.	Кол.уч.	Лист	№ док.	Подпись	Дата

## 7. Информация о необходимости осуществления мероприятий по сохранению объектов культурного наследия от возможного негативного воздействия в связи с размещением линейных объектов

В соответствии с письмом Министерства культуры РФ (Минкультуры России) №9398-12-02@ от 10.06.2022г объекты культурного наследия и их охранные зоны, включенные в перечень отдельных объектов культурного наследия федерального значения, полномочия по государственной охране которых осуществляются Минкультуры России, утвержденному распоряжением Правительства РФ от 01.06.20009 №759-р, на участке проведения проектных работ отсутствуют.

В соответствии с письмом Комитета культурного наследия Саратовской области №01-16/636-исх от 15.06.2022г на участке реализации проектных решений отсутствуют объекты культурного наследия, включенные в Единый государственный реестр объектов культурного наследия народов Российской Федерации.

Испрашиваемый земельный участок расположен вне зон охраны, защитных зон объектов культурного наследия.

На основании Федерального закона от 25 июня 2002 года №73-ФЗ «Об объектах культурного наследия народов Российской Федерации» были выполнены научно-исследовательские археологические работы, которые выявили отсутствие объектов археологического наследия либо объектов, обладающих признаками объекта археологического наследия на испрашиваемом участке. Акт государственной историко-культурной экспертизы от 23.12.2022г согласован письмом Комитета культурного наследия Саратовской области №01-19/227-исх от 19.01.2023г.

В соответствии с письмом администрации Балтайского муниципального района Саратовской области №06-04/1927 от 21.06.2022г и письмом администрации Вольского муниципального района Саратовской области №0112/5621 от 07.06.2022г на участке проведения проектных работ памятники истории и культуры регионального и местного значения отсутствуют.

Таким образом необходимость осуществления мероприятий по сохранению объектов культурного наследия от возможного негативного воздействия в связи с размещением линейного объекта отсутствует.

Изм.	Кол.уч.	Лист	№ док.	Подпись	Дата
Изм.	Кол.уч.	Лист	№ док.	Подпись	Дата

## 8. Информация о необходимости осуществления мероприятий по охране окружающей среды

В соответствии с письмом Главного управления МЧС России по Саратовской области №ИВ-175-5519 от 15.12.2022г в районе проектируемого объекта потенциально опасные объекты отсутствуют.

В соответствии с письмом Минприроды России №15-61/13414-ОГ от 29.09.2022г в районе производства работ особо охраняемые природные территории федерального значения отсутствуют.

В соответствии с письмом Министерства природных ресурсов и экологии Саратовской области №7733 от 10.06.2022г в районе производства работ особо охраняемые природные территории регионального и местного значения, лечебно-оздоровительные местности и курорты, отсутствуют.

В соответствии с письмом администрации Балтайского муниципального района Саратовской области №06-04/1927 от 21.06.2022г и письмом администрации Вольского муниципального района Саратовской области №0112/5621 от 07.06.2022г на земельном участке под линейным объектом особо охраняемые природные территории регионального и местного значения и их охранные зоны, кладбища, скотомогильники, водно-болотные угодья, ключевые орнитологические территории, территории и зоны санитарной охраны лечебно-оздоровительных местностей и курортов отсутствуют.

В соответствии с письмом Федерального агентства по недропользованию № СБ-ПФО-14-00-36/1210 от 30.11.2023г в границах участка проектирования месторождения полезных ископаемых в недрах отсутствуют.

В соответствии с письмом Управления ветеринарии Правительства Саратовской области №01-30/2346 от 03.06.2022г в границах проектируемого объекта и в зоне радиусом 1000 м от него скотомогильники, их санитарно-защитные зоны, места захоронения животных, отсутствуют.

Проектные решения, используемые при размещении линейного объекта, ориентированы на минимальное вмешательство в сложившийся природно-территориальный комплекс.

Информация о необходимости осуществления мероприятий по охране окружающей среды представлена в Техническом отчёте по результатам инженерно-экологических изысканий.

Изм. № подп.	Подп. и дата	Взам. инв. №
--------------	--------------	--------------

						<b>Проект планировки территории</b>	Лист
							17
Изм.	Кол.уч.	Лист	№ док.	Подпись	Дата		

**9. Информация о необходимости осуществления мероприятий по защите территории от чрезвычайных ситуаций природного и техногенного характера, в том числе по обеспечению пожарной безопасности и гражданской обороне**

В соответствии с письмом Главного управления МЧС России по Саратовской области №ИВ-175-5519 от 15.12.2022г в районе проектируемого объекта потенциально опасные объекты отсутствуют.

Таким образом необходимость осуществления мероприятий по защите территории от чрезвычайных ситуаций природного и техногенного характера, в том числе по обеспечению пожарной безопасности и гражданской обороне в связи с размещением линейного объекта отсутствует.

**10. Информация об устанавливаемых проектом планировки территории красных линиях**

Таблица 5

№ точки	Координаты, м	
	X	Y
<b>с. Донгуз</b>		
1	605 291.50	2 351 567.19
2	605 318.57	2 351 628.54
3	605 333.42	2 351 703.78
4	605 341.98	2 351 752.11
5	605 343.35	2 351 806.69
6	605 342.80	2 351 820.53
-	-	-
7	605 342.01	2 351 840.66
8	605 334.52	2 352 031.85
9	605 343.59	2 352 032.20
-	-	-
10	605 273.89	2 351 572.78
11	605 268.91	2 351 591.48
12	605 291.56	2 351 660.95
13	605 297.85	2 351 692.68
14	605 299.67	2 351 701.69
15	605 302.71	2 351 716.85
16	605 302.05	2 351 743.53
17	605 301.28	2 351 774.81
18	605 301.00	2 351 802.04
19	605 299.96	2 351 819.29

20	605 300.14	2 351 838.55
21	605 300.61	2 351 888.05
22	605 286.51	2 351 895.13
23	605 268.44	2 351 885.97
-	-	-
24	605 261.53	2 351 897.93
25	605 291.90	2 351 916.72
26	605 300.67	2 351 944.12
27	605 299.03	2 352 009.94
28	605 307.24	2 352 033.02
29	605 299.36	2 352 036.13
30	605 299.66	2 352 070.69
31	605 303.59	2 352 084.36
32	605 299.37	2 352 092.46
33	605 300.25	2 352 142.39
34	605 343.06	2 352 257.13
35	605 353.97	2 352 270.99
<b>с. Колояр</b>		
36	611 733.24	2 358 962.21
37	611 700.29	2 359 001.42
-	-	-
38	611 696.80	2 358 950.03
39	611 691.04	2 358 996.31

Изм.	Кол.уч.	Лист	№ док.	Подпись	Дата