



**Общество с ограниченной ответственностью
НАУЧНО-ИССЛЕДОВАТЕЛЬСКИЙ И ПРОЕКТНЫЙ ИНСТИТУТ
"САРАТОВЗАПСИБНИИПРОЕКТ-2000"
(ООО «САРАТОВЗАПСИБНИИПРОЕКТ-2000»)**

Заказчик – «Комитет дорожного хозяйства, благоустройства администрации муниципального образования «Город Саратов»»

«Проект планировки территории с проектом межевания территории в его составе для строительства линейных объектов - участка магистральной улицы районного значения в продолжение улицы Авиационной на участке от улицы 2-й Песочной до улицы Романтиков, улицы местного значения от улицы 2-й Песочной до улицы Рижской, участка улицы местного значения 2-я Песочная, в Ленинском районе города Саратова»

ПРОЕКТ МЕЖЕВАНИЯ ТЕРРИТОРИИ

ОСНОВНАЯ ЧАСТЬ

Графическая часть
Пояснительная записка

МК № 012/2026-ППМТ

Том 3

2026

| | | |
|--------------|----------------|--------------|
| Инд. № подл. | Подпись и дата | Взам. Инв. № |
| | | |



**Общество с ограниченной ответственностью
НАУЧНО-ИССЛЕДОВАТЕЛЬСКИЙ И ПРОЕКТНЫЙ ИНСТИТУТ
"САРАТОВЗАПСИБНИИПРОЕКТ-2000"
(ООО «САРАТОВЗАПСИБНИИПРОЕКТ-2000»)**

Заказчик – «Комитет дорожного хозяйства, благоустройства и транспорта администрации муниципального образования «Город Саратов»»

«Проект планировки территории с проектом межевания территории в его составе для строительства линейных объектов - участка магистральной улицы районного значения в продолжение улицы Авиационной на участке от улицы 2-й Песочной до улицы Романтиков, улицы местного значения от улицы 2-й Песочной до улицы Рижской, участка улицы местного значения 2-я Песочная, в Ленинском районе города Саратова»

ПРОЕКТ МЕЖЕВАНИЯ ТЕРРИТОРИИ

ОСНОВНАЯ ЧАСТЬ

Графическая часть
Пояснительная записка

МК № 012/2026-ППМТ

Том 3

Технический директор-
Главный инженер

Н.А. Костиков

Начальник архитектурно-планировочного
отдела

С.А. Семенов



2026

| | | |
|--------------|----------------|--------------|
| Изн. № подл. | Подпись и дата | Взам. Изв. № |
| | | |

Состав проекта планировки территории и межевания территории для строительства линейных объектов - участка магистральной улицы районного значения в продолжение улицы Авиационной на участке от улицы 2-й Песочной до улицы Романтиков, улицы местного значения от улицы 2-й Песочной до улицы Рижской, участка улицы местного значения 2-я Песочная, в Ленинском районе города Саратова

**ТОМ 1 ПРОЕКТ ПЛАНИРОВКИ ТЕРРИТОРИИ.
ОСНОВНАЯ ЧАСТЬ**

| № п/п | Наименование раздела | гриф | инв. № | Примечание |
|---|---|-------------|---------------|-------------------|
| <u>Раздел 1 Проект планировки территории. Графическая часть:</u> | | | | |
| 1. | Чертеж красных линий. | н/с | | М 1:1000 |
| 2. | Чертеж границ зон планируемого размещения линейных объектов. | н/с | | М 1:1000 |
| <u>Раздел 2 Положение о размещении линейных объектов:</u> | | | | |
| 3. | Положение о характеристиках планируемого развития территории. Положение об очередности планируемого развития территории. | н/с | | |

**ТОМ 2 ПРОЕКТ ПЛАНИРОВКИ ТЕРРИТОРИИ.
МАТЕРИАЛЫ ПО ОБОСНОВАНИЮ**

| № п/п | Наименование раздела | гриф | инв. № | Примечание |
|---|--|-------------|---------------|-------------------|
| <u>Раздел 3 Материалы по обоснованию проекта планировки территории. Графическая часть:</u> | | | | |
| 1. | Схема расположения элементов планировочной структуры. | н/с | | М 1:10000 |
| 2. | Схема использования территории в период подготовки проекта планировки. Схема зон с особыми условиями использования территории. Схема расположения объектов культурного наследия. | н/с | | М 1:1000 |

| № п/п | Наименование раздела | гриф | инв. № | Примечание |
|--|---|------|--------|------------|
| 3. | Схема организации улично-дорожной сети, движения транспорта и пешеходов. Схема конструктивных и планировочных решений, подготавливаемой в целях обоснования границ зон планируемого размещения линейных объектов. | н/с | | М 1:1000 |
| 4. | Схема вертикальной планировки и инженерной подготовки территории. | н/с | | М 1:1000 |
| 5. | Схема границ территорий, подверженных риску возникновения чрезвычайных ситуаций природного и техногенного характера. | н/с | | М 1: 10000 |
| <u>Раздел 4 Материалы по обоснованию проекта планировки территории.</u> <u>Пояснительная записка:</u> | | | | |
| 6. | Материалы по обоснованию проекта планировки территории. | н/с | | |

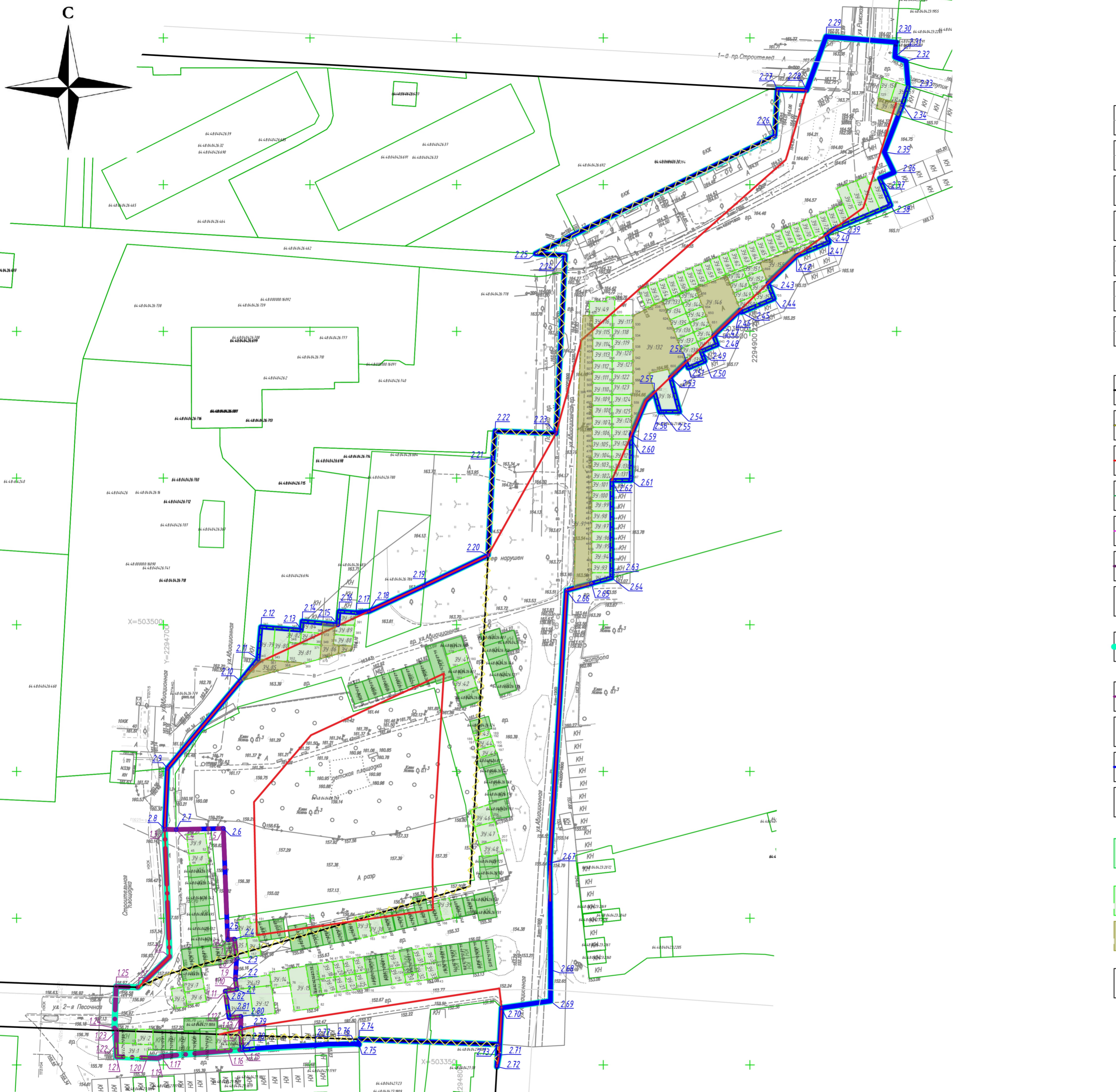
**ТОМ 3 ПРОЕКТ МЕЖЕВАНИЯ ТЕРРИТОРИИ.
ОСНОВНАЯ ЧАСТЬ.**

| № п/п | Наименование раздела | гриф | инв. № | Примечание |
|--|---|------|--------|------------|
| <u>Раздел 1 Проект межевания территории. Графическая часть:</u> | | | | |
| 1. | Чертеж межевания (этапы 1.1, 2.1) | н/с | | М 1:1000 |
| 2. | Чертеж межевания (этапы 1.2, 2.2) | н/с | | М 1:1000 |
| 3. | Чертеж межевания (этапы 1.3, 2.3) | н/с | | М 1:1000 |
| <u>Раздел 2 Проект межевания территории. Текстовая часть:</u> | | | | |
| 4. | Положение проекта межевания территории. | н/с | | |



















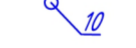

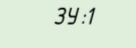
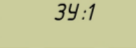

ТОМ 4 ПРОЕКТ МЕЖЕВАНИЯ ТЕРРИТОРИИ.
МАТЕРИАЛЫ ПО ОБОСНОВАНИЮ.

| № п/п | Наименование раздела | гриф | инв. № | Примечание |
|---|---|------|--------|------------|
| <u>Раздел 3 Материалы по обоснованию проекта межевания территории.</u> <u>Графическая часть:</u> | | | | |
| 1. | Чертеж границ существующих земельных участков. Чертеж с отображением местоположения существующих объектов капитального строительства. | н/с | | М 1:1000 |
| 2. | Чертеж границ зон с особыми условиями использования территории. | н/с | | М 1:1000 |
| 3. | Схема границы субъекта Российской Федерации, в которой расположена территория, применительно которой подготавливается проект межевания. | н/с | | б/м |
| <u>Раздел 4 Материалы по обоснованию проекта межевания территории.</u> <u>Пояснительная записка:</u> | | | | |
| 4. | Материалы по обоснованию проекта межевания территории. | н/с | | |

Раздел 1
Проект межевания территории. Графическая часть

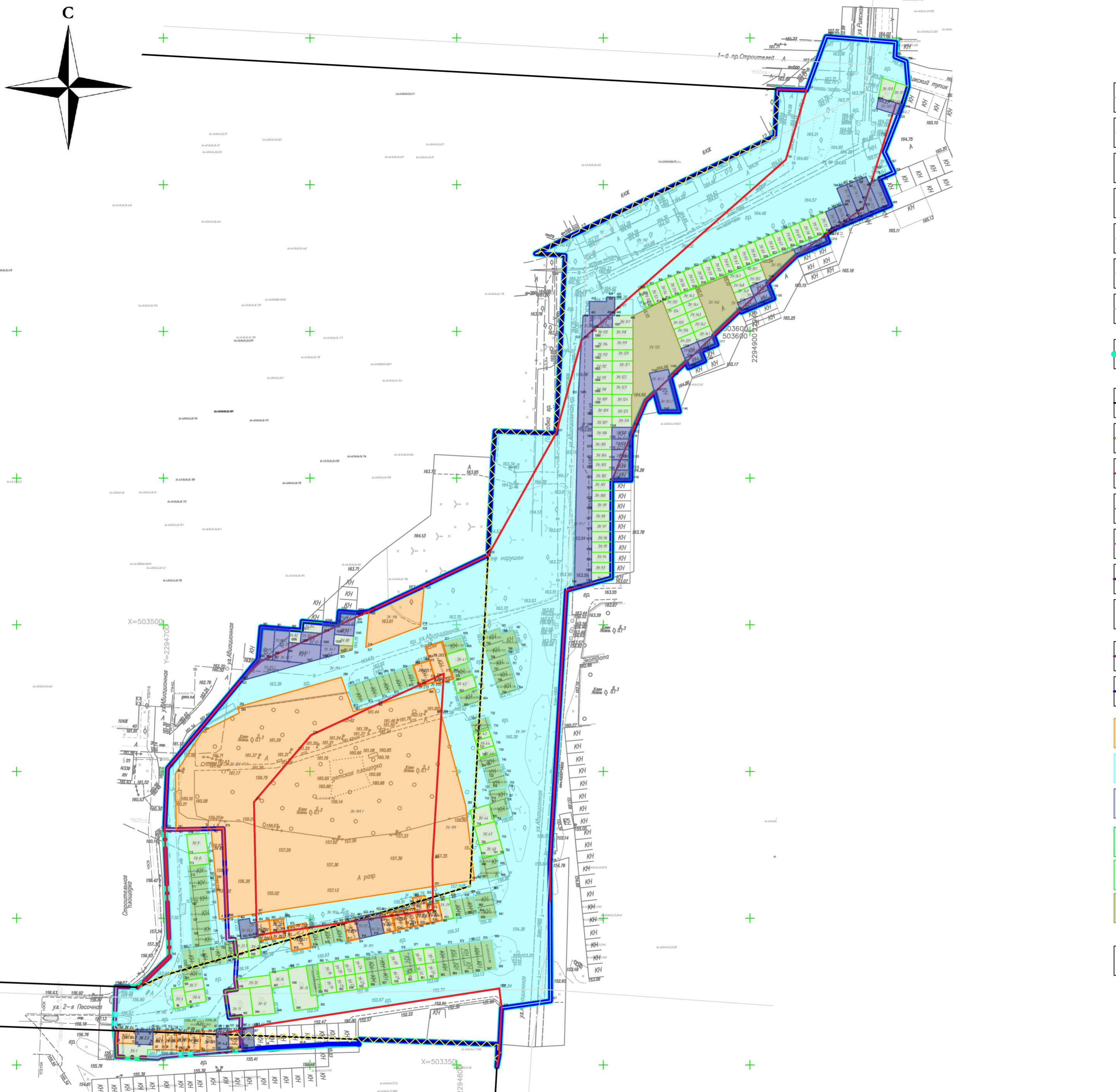



Условные обозначения



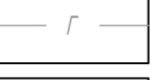
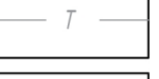



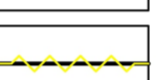



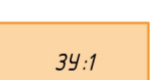
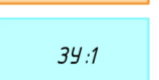
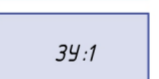


-  Сети водоснабжения (сущ.)
-  Сети связи (сущ.)
-  Кабель низкого напряжения (сущ.)
-  Кабель высокого напряжения (сущ.)
-  Сети газоснабжения (сущ.)
-  Теплотрасса (сущ.)
-  Сети канализации (сущ.)
-  Существующие красные линии
-  Отменяемые красные линии
-  Устанавливаемые красные линии
-  Границы существующих земельных участков по данным ЕГРН
-  Границы объектов капитального строительства по данным ЕГРН
-  Границы кадастровых кварталов по данным ЕГРН
-  Номера земельных участков, кадастровых кварталов
-  Границы территории, в отношении которой осуществляется подготовка проекта межевания
-  Границы территории, в отношении которой осуществляется подготовка проекта межевания (1-й этап)
-  Номера характерных точек границы территории, в отношении которой осуществляется подготовка проекта планировки (1-й этап)
-  Границы территории, в отношении которой осуществляется подготовка проекта межевания (2-й этап)
-  Номера характерных точек границы территории, в отношении которой осуществляется подготовка проекта планировки (2-й этап)
-  Существующие земельные участки изымаемые полной площадью
-  39:1 Сформированные земельные участки под размещение гаражей
-  39:1 Сформированные земельные участки под размещение проездов внутри ГСК
-  224 Поворотные точки образцовых земельных участков

Согласовано
 Взам.инв. №
 Подпись и дата
 Инв.№ подл.

| | | | | |
|---|----------|-------|-------------------------------------|-------|
| МК №012/2026- ППМТ | | | | |
| Проект планировки территории с проектом межевания территории в его составе для строительства линейных объектов - участка наземной улицы районного значения в продолжение улицы Авиационной на участке от улицы 2-й Песочной до улицы Романчиков, улицы местного значения от улицы 2-й Песочной до улицы Рижской, участка улицы местного значения 2-я Песочная, в Ленинском районе города Саратова | | | | |
| Изм. | Кол.уч. | Лист | № док. | Подп. |
| Разработал | Федулова | 02.26 | | |
| Проверил | Семенов | | 02.26 | |
| Проект межевания территории. Основная часть. | | | Стадия | Лист |
| | | | | 3.1 |
| Чертеж межевания (этап 1.1 и этап 2.1) М 1:1000 | | | ООО "САРАТОВЗАПСИБНИПРОЕКТ-2000" | |
| Н. контр. | Семенова | | 02.26 | |

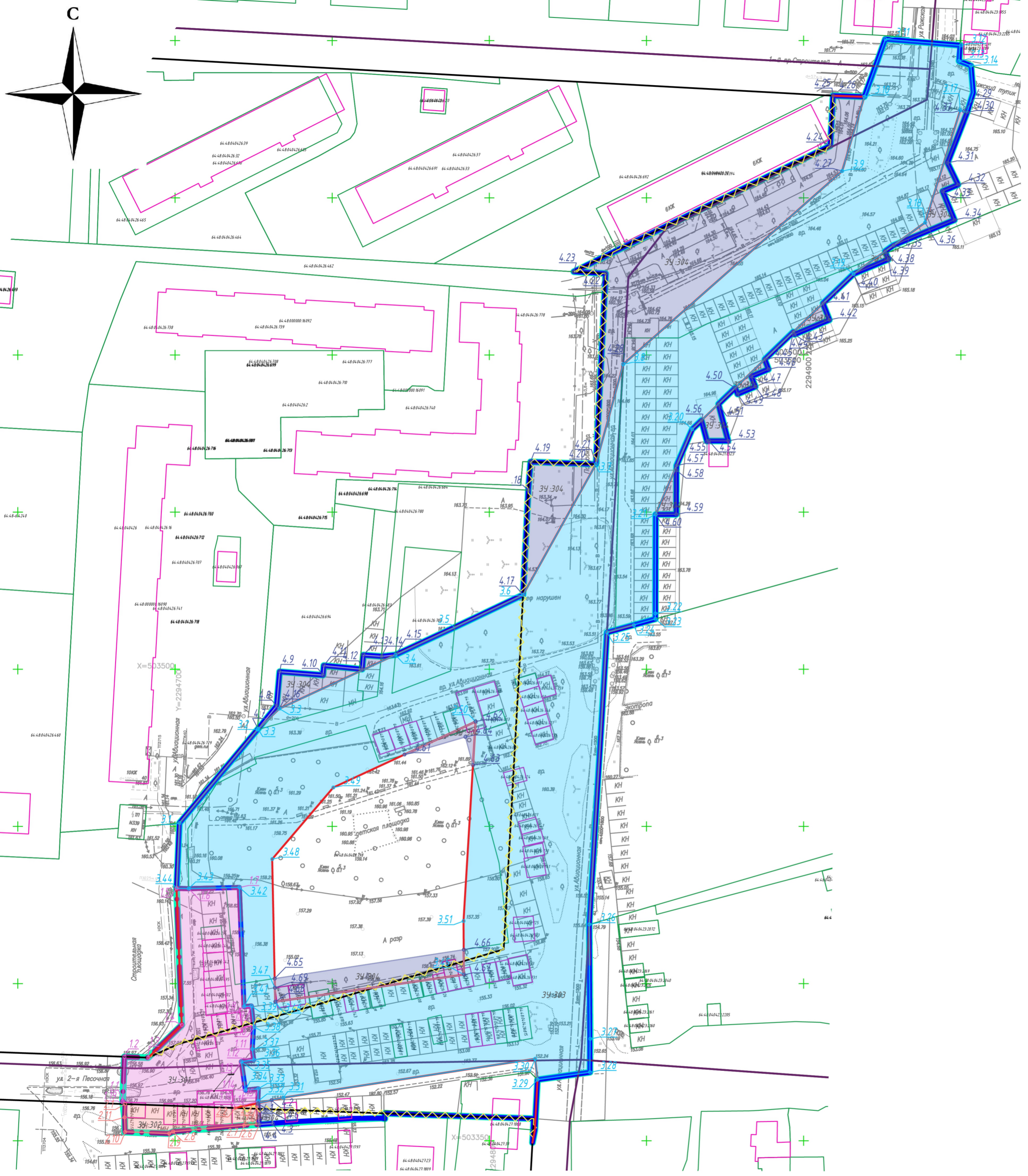


Условные обозначения

-  Сети водоснабжения (сущ.)
-  Сети связи (сущ.)
-  Кабель низкого напряжения (сущ.)
-  Кабель высокого напряжения (сущ.)
-  Сети газоснабжения (сущ.)
-  Теплотрасса (сущ.)
-  Сети канализации (сущ.)
-  Границы территории, в отношении которой осуществляется подготовка проекта межевания
-  Существующие красные линии
-  Отменяемые красные линии
-  Устанавливаемые красные линии
-  Границы существующих земельных участков по данным ЕГРН
-  Границы объектов капитального строительства по данным ЕГРН
-  Границы кадастровых кварталов по данным ЕГРН
-  Номера земельных участков, кадастровых кварталов
-  Границы территории, в отношении которой осуществляется подготовка проекта межевания (1-й этап)
-  Границы территории, в отношении которой осуществляется подготовка проекта межевания (2-й этап)
-  34:1 Образуемые земельные участки путем раздела существующих земельных участков
-  34:1 Образуемые земельные участки из земель государственной собственности на которые не разграничена
-  34:1 Образуемые земельные участки путем раздела сформированных под размещение существующих объектов (гажи и проезды внутри ГСК) земельных участков
-  Существующие земельные участки изымаемые полной площадью
-  34:1 Сформированные земельные участки под размещение гаражей, изымаемые полной площадью
-  34:1 Сформированные земельные участки под размещение проездов внутри ГСК, изымаемые полной площадью
-  1:38 Поворотные точки образуемых земельных участков

| |
|----------------|
| Согласовано |
| Взам.инж. N |
| Подпись и дата |
| Инв. N подл. |

| | | | | | |
|--|---------|----------|--------|-------------------------------------|-------|
| МК №012/2026- ППМТ | | | | | |
| Проект планировки территории с проектом межевания территории в его составе для строительства линейных объектов - участка назирательной улицы районного значения в продолжение улицы Абвационной на участке от улицы 2-й Песочной до улицы Романчиков, улицы местного значения от улицы 2-й Песочной до улицы Рижской, участка улицы местного значения 2-я Песочная, в Ленинском районе города Саратова | | | | | |
| Изм. | Кол.уч. | Лист | № док. | Подп. | Дата |
| Разработал | | Федулова | | | 02.26 |
| Проверил | | Семенов | | | 02.26 |
| Проект межевания территории. Основная часть. | | | | Стадия | Лист |
| | | | | | 3.2 |
| Чертеж межевания (этап 1.2 и этап 2.2) М 1:1000 | | | | ООО "САРАТОВЗАПСИБНИПРОЕКТ-2000" | |
| Н. контр. | | Семенова | | | 02.26 |



Условные обозначения

- Сети водоснабжения (сущ.)
- Сети связи (сущ.)
- Кабель низкого напряжения (сущ.)
- Кабель высокого напряжения (сущ.)
- Сети газоснабжения (сущ.)
- Теплотрасса (сущ.)
- Сети канализации (сущ.)
- Существующие красные линии
- Отменяемые красные линии
- Устанавливаемые красные линии
- Границы существующих земельных участков по данным ЕГРН
- Границы объектов капитального строительства по данным ЕГРН
- Границы кадастровых кварталов по данным ЕГРН
- Номера земельных участков, кадастровых кварталов

- Сформированный земельный участок для планируемого размещения линейных объектов (1-й этап)
- Номера характерных точек сформированного земельного участка для планируемого размещения линейных объектов (1-й этап)
- Сформированный земельный участок для планируемого размещения территорий общего пользования (благоустройство) (1-й этап)
- Номера характерных точек сформированного земельного участка для планируемого размещения территорий общего пользования (благоустройство) (1-й этап)
- Сформированный земельный участок для планируемого размещения линейных объектов (2-й этап)
- Номера характерных точек сформированного земельного участка для планируемого размещения линейных объектов (2-й этап)
- Сформированный земельный участок для планируемого размещения территорий общего пользования (благоустройство) (2-й этап)
- Номера характерных точек сформированного земельного участка для планируемого размещения территорий общего пользования (благоустройство) (2-й этап)

- Границы территории, в отношении которой осуществляется подготовка проекта планировки (1-й этап)
- Границы территории, в отношении которой осуществляется подготовка проекта планировки (2-й этап)
- Границы территории, в отношении которой осуществляется подготовка проекта межевания

Согласовано
 Взам.инв. №
 Подпись и дата
 Инв.№ подл.

| | | | | |
|--|----------|-------|-------------------------------------|-------|
| МК №012/2026- ППМТ | | | | |
| Проект планировки территории с проектом межевания территории в его составе для строительства линейных объектов - участка назирательной улицы районного значения в продолжение улицы Абвационной на участке от улицы 2-я Песочной до улицы Романчиков, улицы местного значения от улицы 2-й Песочной до улицы Рижской, участка улицы местного значения 2-я Песочная, в Ленинском районе города Саратова | | | | |
| Изм. | Кол.уч. | Лист | № док. | Подп. |
| Разработал | Федулова | 02.26 | | |
| Проверил | Семенов | 02.26 | | |
| Проект межевания территории. Основная часть. | | | Стадия | Лист |
| | | | | 3.3 |
| Чертеж межевания (этапы 1.3 и 2.3) М 1:1000 | | | ООО "САРАТОВЗАПСИБНИПРОЕКТ-2000" | |
| Н. контр. | Семенова | 02.26 | | |

Раздел 2
Проект межевания территории. Текстовая часть

ОГЛАВЛЕНИЕ

| | |
|--|------------|
| 1. ЭТАПЫ РАЗРАБОТКИ ПРОЕКТА МЕЖЕВАНИЯ | 11 |
| 2. ВЕДОМОСТЬ ЗЕМЕЛЬНЫХ УЧАСТКОВ ОБРАЗУЕМЫХ НА 1-М ЭТАПЕ..... | 13 |
| 3. ПЕРЕЧЕНЬ ИЗЫМАЕМЫХ ЗЕМЕЛЬНЫХ УЧАСТКОВ, ДЛЯ КОТОРЫХ ПРОЕКТОМ ПРЕДУСМОТРЕНО ИЗМЕНЕНИЕ ВИДА РАЗРЕШЕННОГО ИСПОЛЬЗОВАНИЯ И СВЕДЕНИЯ ОБ ИХ ПЛОЩАДИ..... | 40 |
| 4. ВЕДОМОСТЬ ИЗЫМАЕМЫХ ОБЪЕКТОВ КАПИТАЛЬНОГО СТРОИТЕЛЬСТВА..... | 57 |
| 5. ПЕРЕЧЕНЬ ОБРАЗОВАННЫХ ЗЕМЕЛЬНЫХ УЧАСТКОВ, ПОДЛЕЖАЩИХ ИЗЪЯТИЮ ДЛЯ МУНИЦИПАЛЬНЫХ НУЖД В ЦЕЛЯХ РЕКОНСТРУКЦИИ ОБЪЕКТОВ МЕСТНОГО ЗНАЧЕНИЯ АВТОМОБИЛЬНЫХ ДОРОГ, РАЗРЕШЕННОЕ ИСПОЛЬЗОВАНИЕ И СВЕДЕНИЯ ОБ ИХ ПЛОЩАДИ | 97 |
| 6. ВЕДОМОСТЬ ЗЕМЕЛЬНЫХ УЧАСТКОВ ОБРАЗУЕМЫХ НА 3-М ЭТАПЕ..... | 128 |
| 7. КАТАЛОГ КООРДИНАТ ПОВОРОТНЫХ ТОЧЕК ОБРАЗУЕМЫХ ЗЕМЕЛЬНЫХ УЧАСТКОВ НА 1-М И 2-М ЭТАПАХ | 129 |
| 8. КАТАЛОГ КООРДИНАТ ПОВОРОТНЫХ ТОЧЕК ОБРАЗУЕМЫХ ЗЕМЕЛЬНЫХ УЧАСТКОВ НА 3-М ЭТАПЕ | 174 |
| 9. КАТАЛОГ КООРДИНАТ ХАРАКТЕРНЫХ ТОЧЕК ГРАНИЦЫ ПРОЕКТА МЕЖЕВАНИЯ..... | 178 |

1. Этапы разработки проекта межевания

Проект межевания территории разрабатывается в 6 этапов:

1-й этап реализации включает в себя:

Этап 1.1:

- образование земельных участков под существующие объекты(гаражи);
- изъятие полной площадью существующих земельных участков;
- изменение вида разрешенного использования на «Земельные участки (территории) общего пользования. Код ВРИЗУ 12.0. (Улично-дорожная сеть. Код ВРИЗУ 12.0.1; Благоустройство территории. Код ВРИЗУ 12.0.2)»;

Этап 1.2:

- раздел ранее изъятых существующих земельных участков;
- раздел существующих земельных участков с последующим изъятием;
- изъятие полной площадью сформированных на этапе 1.1 земельных участков под существующие объекты;
- раздел сформированных на этапе 1.1 земельных участков под существующие объекты;
- формирование земельных участков для муниципальных нужд из земель, государственная собственность на которые не разграничена;
- изменение вида разрешенного использования на «Земельные участки (территории) общего пользования. Код ВРИЗУ 12.0. (Улично-дорожная сеть. Код ВРИЗУ 12.0.1; Благоустройство территории. Код ВРИЗУ 12.0.2)»;

Этап 1.3:

- объединение земельных участков, сформированных ранее под строительство и эксплуатацию автомобильной дорог, и присвоение вида разрешенного использования «Земельные участки (территории) общего пользования. Код ВРИЗУ 12.0. (Улично-дорожная сеть. Код ВРИЗУ 12.0.1; Благоустройство территории. Код ВРИЗУ 12.0.2)»

2-й этап реализации включает в себя:

Этап 2.1:

- образование земельных участков под существующие объекты: гаражи и проезды (внутри ГСК);
- изъятие полной площадью существующих земельных участков;
- изменение вида разрешенного использования на «Земельные участки (территории) общего пользования. Код ВРИЗУ 12.0. (Улично-дорожная сеть. Код ВРИЗУ 12.0.1; Благоустройство территории. Код ВРИЗУ 12.0.2)»;

Этап 2.2:

- раздел ранее изъятых существующих земельных участков;
- раздел существующих земельных участков с последующим изъятием;
- изъятие полной площадью сформированных на этапе 2.1 земельных участков под существующие объекты;
- раздел сформированных на этапе 1.1 земельных участков под существующие объекты;
- формирование земельных участков для муниципальных нужд из земель, государственная собственность на которые не разграничена;

-изменение вида разрешенного использования на «Земельные участки (территории) общего пользования. Код ВРИЗУ 12.0. (Улично-дорожная сеть. Код ВРИЗУ 12.0.1; Благоустройство территории. Код ВРИЗУ 12.0.2)»;

Этап 2.3:

- объединение земельных участков, сформированных ранее под строительство и эксплуатацию автомобильной дорог, и присвоение вида разрешенного использования «Земельные участки (территории) общего пользования. Код ВРИЗУ 12.0. (Улично-дорожная сеть. Код ВРИЗУ 12.0.1; Благоустройство территории. Код ВРИЗУ 12.0.2)»

2. Ведомость земельных участков, образуемых под размещение существующих объектов на этапах 1.1 и 2.1

| № п/п | Кадастровый квартал | Образуемый ЗУ | Вид отвода | Способ образования | Категория земель | Вид разрешенного использования, образуемого ЗУ | Местоположение | Площадь образуемого ЗУ, м ² |
|-----------------|---------------------|---------------|------------|---|--------------------------|---|--|--|
| 1 | 2 | 3 | 4 | 5 | 6 | 7 | 8 | 9 |
| Этап 1.1 | | | | | | | | |
| 1 | 64:48:040427 | ЗУ:1 | постоянный | Образован из земель, государственная собственность на которые не разграничена | Земли населенных пунктов | Земельные участки (территории) общего пользования. Код ВРИЗУ 12.0. (Улично-дорожная сеть. Код ВРИЗУ 12.0.1; Благоустройство территории. Код ВРИЗУ 12.0.2) | г. Саратов, Ленинский район, ГСК "Новый" | 52 |
| 2 | 64:48:040427 | ЗУ:2 | постоянный | Образован из земель, государственная собственность на которые не разграничена | Земли населенных пунктов | Земельные участки (территории) общего пользования. Код ВРИЗУ 12.0. (Улично-дорожная сеть. Код ВРИЗУ 12.0.1; Благоустройство территории. Код ВРИЗУ 12.0.2) | г. Саратов, Ленинский район, ГСК "Новый" | 31 |
| 4 | 64:48:040427 | ЗУ:4 | постоянный | Образован из земель, государственная собственность на которые не разграничена | Земли населенных пунктов | Земельные участки (территории) общего пользования. Код ВРИЗУ 12.0. (Улично-дорожная сеть. Код ВРИЗУ 12.0.1; Благоустройство территории. Код ВРИЗУ 12.0.2) | г. Саратов, Ленинский район, ГСК "Новый" | 29 |
| 5 | 64:48:040426 | ЗУ:5 | постоянный | Образован из земель, государственная собственность на которые не разграничена | Земли населенных пунктов | Земельные участки (территории) общего пользования. Код ВРИЗУ 12.0. (Улично-дорожная сеть. Код ВРИЗУ 12.0.1; Благоустройство территории. Код ВРИЗУ 12.0.2) | г. Саратов, Ленинский район, ГСК "Новый" | 30 |

| № п/п | Кадастровый квартал | Образовательный ЗУ | Вид отвода | Способ образования | Категория земель | Вид разрешенного использования, образуемого ЗУ | Местоположение | Площадь образуемого ЗУ, м ² |
|-------|---------------------|--------------------|------------|---|--------------------------|---|--|--|
| 1 | 2 | 3 | 4 | 5 | 6 | 7 | 8 | 9 |
| 6 | 64:48:040426 | ЗУ:6 | постоянный | Образован из земель, государственная собственность на которые не разграничена | Земли населенных пунктов | Земельные участки (территории) общего пользования. Код ВРИЗУ 12.0. (Улично-дорожная сеть. Код ВРИЗУ 12.0.1; Благоустройство территории. Код ВРИЗУ 12.0.2) | г. Саратов, Ленинский район, ГСК "Новый" | 30 |
| 7 | 64:48:040426 | ЗУ:7 | постоянный | Образован из земель, государственная собственность на которые не разграничена | Земли населенных пунктов | Земельные участки (территории) общего пользования. Код ВРИЗУ 12.0. (Улично-дорожная сеть. Код ВРИЗУ 12.0.1; Благоустройство территории. Код ВРИЗУ 12.0.2) | г. Саратов, Ленинский район, ГСК "Новый" | 26 |
| 8 | 64:48:040426 | ЗУ:8 | постоянный | Образован из земель, государственная собственность на которые не разграничена | Земли населенных пунктов | Земельные участки (территории) общего пользования. Код ВРИЗУ 12.0. (Улично-дорожная сеть. Код ВРИЗУ 12.0.1; Благоустройство территории. Код ВРИЗУ 12.0.2) | г. Саратов, Ленинский район, ГСК "Новый" | 26 |
| 9 | 64:48:040426 | ЗУ:9 | постоянный | Образован из земель, государственная собственность на которые не разграничена | Земли населенных пунктов | Земельные участки (территории) общего пользования. Код ВРИЗУ 12.0. (Улично-дорожная сеть. Код ВРИЗУ 12.0.1; Благоустройство территории. Код ВРИЗУ 12.0.2) | г. Саратов, Ленинский район, ГСК "Новый" | 42 |

| № п/п | Кадастровый квартал | Образовательный ЗУ | Вид отвода | Способ образования | Категория земель | Вид разрешенного использования, образуемого ЗУ | Местоположение | Площадь образуемого ЗУ, м ² |
|-----------------|---------------------|--------------------|------------|---|--------------------------|---|---|--|
| 1 | 2 | 3 | 4 | 5 | 6 | 7 | 8 | 9 |
| Этап 2.1 | | | | | | | | |
| 11 | 64:48:040427 | ЗУ:10 | постоянный | Образован из земель, государственная собственность на которые не разграничена | Земли населенных пунктов | Земельные участки (территории) общего пользования. Код ВРИЗУ 12.0. (Улично-дорожная сеть. Код ВРИЗУ 12.0.1; Благоустройство территории. Код ВРИЗУ 12.0.2) | г. Саратов, ул. Песочная, ГСК «Новый», в Ленинском районе | 32 |
| 12 | 64:48:040426 | ЗУ:11 | постоянный | Образован из земель, государственная собственность на которые не разграничена | Земли населенных пунктов | Земельные участки (территории) общего пользования. Код ВРИЗУ 12.0. (Улично-дорожная сеть. Код ВРИЗУ 12.0.1; Благоустройство территории. Код ВРИЗУ 12.0.2) | г. Саратов, ул. Песочная, ГСК «Новый», в Ленинском районе | 77 |
| 13 | 64:48:040426 | ЗУ:12 | постоянный | Образован из земель, государственная собственность на которые не разграничена | Земли населенных пунктов | Земельные участки (территории) общего пользования. Код ВРИЗУ 12.0. (Улично-дорожная сеть. Код ВРИЗУ 12.0.1; Благоустройство территории. Код ВРИЗУ 12.0.2) | г. Саратов, ул. Песочная, ГСК «Новый», в Ленинском районе | 72 |
| 14 | 64:48:040426 | ЗУ:13 | постоянный | Образован из земель, государственная собственность на которые не разграничена | Земли населенных пунктов | Земельные участки (территории) общего пользования. Код ВРИЗУ 12.0. (Улично-дорожная сеть. Код ВРИЗУ 12.0.1; Благоустройство территории. Код ВРИЗУ 12.0.2) | г. Саратов, ул. Песочная, ГСК «Новый», в Ленинском районе | 42 |

| № п/п | Кадастровый квартал | Образующий ЗУ | Вид отвода | Способ образования | Категория земель | Вид разрешенного использования, образуемого ЗУ | Местоположение | Площадь образуемого ЗУ, м ² |
|-------|---------------------|---------------|------------|---|--------------------------|---|---|--|
| 1 | 2 | 3 | 4 | 5 | 6 | 7 | 8 | 9 |
| 15 | 64:48:040426 | ЗУ:14 | постоянный | Образован из земель, государственная собственность на которые не разграничена | Земли населенных пунктов | Земельные участки (территории) общего пользования. Код ВРИЗУ 12.0. (Улично-дорожная сеть. Код ВРИЗУ 12.0.1; Благоустройство территории. Код ВРИЗУ 12.0.2) | г. Саратов, ул. Песочная, ГСК «Новый», в Ленинском районе | 35 |
| 18 | 64:48:040426 | ЗУ:15 | постоянный | Образован из земель, государственная собственность на которые не разграничена | Земли населенных пунктов | Земельные участки (территории) общего пользования. Код ВРИЗУ 12.0. (Улично-дорожная сеть. Код ВРИЗУ 12.0.1; Благоустройство территории. Код ВРИЗУ 12.0.2) | г. Саратов, ул. Песочная, ГСК «Новый», в Ленинском районе | 101 |
| 19 | 64:48:040426 | ЗУ:18 | постоянный | Образован из земель, государственная собственность на которые не разграничена | Земли населенных пунктов | Земельные участки (территории) общего пользования. Код ВРИЗУ 12.0. (Улично-дорожная сеть. Код ВРИЗУ 12.0.1; Благоустройство территории. Код ВРИЗУ 12.0.2) | г. Саратов, ул. Песочная, ГСК «Новый», в Ленинском районе | 28 |
| 20 | 64:48:040426 | ЗУ:19 | постоянный | Образован из земель, государственная собственность на которые не разграничена | Земли населенных пунктов | Земельные участки (территории) общего пользования. Код ВРИЗУ 12.0. (Улично-дорожная сеть. Код ВРИЗУ 12.0.1; Благоустройство территории. Код ВРИЗУ 12.0.2) | г. Саратов, ул. Песочная, ГСК «Новый», в Ленинском районе | 27 |
| 21 | 64:48:040426 | ЗУ:20 | постоянный | Образован из земель, государственная собственность на которые не разграничена | Земли населенных пунктов | Земельные участки (территории) общего пользования. Код ВРИЗУ 12.0. (Улично-дорожная сеть. Код ВРИЗУ 12.0.1; Благоустройство территории. Код ВРИЗУ 12.0.2) | г. Саратов, ул. Песочная, ГСК «Новый», в Ленинском районе | 19 |

| № п/п | Кадастровый квартал | Образующий ЗУ | Вид отвода | Способ образования | Категория земель | Вид разрешенного использования, образуемого ЗУ | Местоположение | Площадь образуемого ЗУ, м ² |
|-------|---------------------|---------------|------------|---|--------------------------|---|---|--|
| 1 | 2 | 3 | 4 | 5 | 6 | 7 | 8 | 9 |
| 22 | 64:48:040426 | ЗУ:21 | постоянный | Образован из земель, государственная собственность на которые не разграничена | Земли населенных пунктов | Земельные участки (территории) общего пользования. Код ВРИЗУ 12.0. (Улично-дорожная сеть. Код ВРИЗУ 12.0.1; Благоустройство территории. Код ВРИЗУ 12.0.2) | г. Саратов, ул. Песочная, ГСК «Новый», в Ленинском районе | 18 |
| 23 | 64:48:040426 | ЗУ:22 | постоянный | Образован из земель, государственная собственность на которые не разграничена | Земли населенных пунктов | Земельные участки (территории) общего пользования. Код ВРИЗУ 12.0. (Улично-дорожная сеть. Код ВРИЗУ 12.0.1; Благоустройство территории. Код ВРИЗУ 12.0.2) | г. Саратов, ул. Песочная, ГСК «Новый», в Ленинском районе | 19 |
| 24 | 64:48:040426 | ЗУ:23 | постоянный | Образован из земель, государственная собственность на которые не разграничена | Земли населенных пунктов | Земельные участки (территории) общего пользования. Код ВРИЗУ 12.0. (Улично-дорожная сеть. Код ВРИЗУ 12.0.1; Благоустройство территории. Код ВРИЗУ 12.0.2) | г. Саратов, ул. Песочная, ГСК «Новый», в Ленинском районе | 18 |
| 25 | 64:48:040426 | ЗУ:24 | постоянный | Образован из земель, государственная собственность на которые не разграничена | Земли населенных пунктов | Земельные участки (территории) общего пользования. Код ВРИЗУ 12.0. (Улично-дорожная сеть. Код ВРИЗУ 12.0.1; Благоустройство территории. Код ВРИЗУ 12.0.2) | г. Саратов, ул. Песочная, ГСК «Новый», в Ленинском районе | 20 |
| 28 | 64:48:040426 | ЗУ:25 | постоянный | Образован из земель, государственная собственность на которые не разграничена | Земли населенных пунктов | Земельные участки (территории) общего пользования. Код ВРИЗУ 12.0. (Улично-дорожная сеть. Код ВРИЗУ 12.0.1; Благоустройство территории. Код ВРИЗУ 12.0.2) | г. Саратов, ул. Песочная, ГСК «Новый», в Ленинском районе | 20 |

| № п/п | Кадастровый квартал | Образующий ЗУ | Вид отвода | Способ образования | Категория земель | Вид разрешенного использования, образуемого ЗУ | Местоположение | Площадь образуемого ЗУ, м ² |
|-------|---------------------|---------------|------------|---|--------------------------|---|---|--|
| 1 | 2 | 3 | 4 | 5 | 6 | 7 | 8 | 9 |
| 29 | 64:48:040426 | ЗУ:28 | постоянный | Образован из земель, государственная собственность на которые не разграничена | Земли населенных пунктов | Земельные участки (территории) общего пользования. Код ВРИЗУ 12.0. (Улично-дорожная сеть. Код ВРИЗУ 12.0.1; Благоустройство территории. Код ВРИЗУ 12.0.2) | г. Саратов, ул. Песочная, ГСК «Новый», в Ленинском районе | 23 |
| 30 | 64:48:040426 | ЗУ:29 | постоянный | Образован из земель, государственная собственность на которые не разграничена | Земли населенных пунктов | Земельные участки (территории) общего пользования. Код ВРИЗУ 12.0. (Улично-дорожная сеть. Код ВРИЗУ 12.0.1; Благоустройство территории. Код ВРИЗУ 12.0.2) | г. Саратов, ул. Песочная, ГСК «Новый», в Ленинском районе | 25 |
| 31 | 64:48:040426 | ЗУ:30 | постоянный | Образован из земель, государственная собственность на которые не разграничена | Земли населенных пунктов | Земельные участки (территории) общего пользования. Код ВРИЗУ 12.0. (Улично-дорожная сеть. Код ВРИЗУ 12.0.1; Благоустройство территории. Код ВРИЗУ 12.0.2) | г. Саратов, ул. Песочная, ГСК «Новый», в Ленинском районе | 13 |
| 32 | 64:48:040426 | ЗУ:31 | постоянный | Образован из земель, государственная собственность на которые не разграничена | Земли населенных пунктов | Земельные участки (территории) общего пользования. Код ВРИЗУ 12.0. (Улично-дорожная сеть. Код ВРИЗУ 12.0.1; Благоустройство территории. Код ВРИЗУ 12.0.2) | г. Саратов, ул. Песочная, ГСК «Новый», в Ленинском районе | 19 |
| 33 | 64:48:040426 | ЗУ:32 | постоянный | Образован из земель, государственная собственность на которые не разграничена | Земли населенных пунктов | Земельные участки (территории) общего пользования. Код ВРИЗУ 12.0. (Улично-дорожная сеть. Код ВРИЗУ 12.0.1; Благоустройство территории. Код ВРИЗУ 12.0.2) | г. Саратов, ул. Песочная, ГСК «Новый», в Ленинском районе | 17 |

| № п/п | Кадастровый квартал | Образующий ЗУ | Вид отвода | Способ образования | Категория земель | Вид разрешенного использования, образуемого ЗУ | Местоположение | Площадь образуемого ЗУ, м ² |
|-------|---------------------|---------------|------------|---|--------------------------|---|---|--|
| 1 | 2 | 3 | 4 | 5 | 6 | 7 | 8 | 9 |
| 34 | 64:48:040426 | ЗУ:33 | постоянный | Образован из земель, государственная собственность на которые не разграничена | Земли населенных пунктов | Земельные участки (территории) общего пользования. Код ВРИЗУ 12.0. (Улично-дорожная сеть. Код ВРИЗУ 12.0.1; Благоустройство территории. Код ВРИЗУ 12.0.2) | г. Саратов, ул. Песочная, ГСК «Новый», в Ленинском районе | 20 |
| 35 | 64:48:040426 | ЗУ:34 | постоянный | Образован из земель, государственная собственность на которые не разграничена | Земли населенных пунктов | Земельные участки (территории) общего пользования. Код ВРИЗУ 12.0. (Улично-дорожная сеть. Код ВРИЗУ 12.0.1; Благоустройство территории. Код ВРИЗУ 12.0.2) | г. Саратов, ул. Песочная, ГСК «Новый», в Ленинском районе | 20 |
| 36 | 64:48:040426 | ЗУ:35 | постоянный | Образован из земель, государственная собственность на которые не разграничена | Земли населенных пунктов | Земельные участки (территории) общего пользования. Код ВРИЗУ 12.0. (Улично-дорожная сеть. Код ВРИЗУ 12.0.1; Благоустройство территории. Код ВРИЗУ 12.0.2) | г. Саратов, ул. Песочная, ГСК «Новый», в Ленинском районе | 36 |
| 37 | 64:48:040426 | ЗУ:35.1 | постоянный | Образован из земель, государственная собственность на которые не разграничена | Земли населенных пунктов | Земельные участки (территории) общего пользования. Код ВРИЗУ 12.0. (Улично-дорожная сеть. Код ВРИЗУ 12.0.1; Благоустройство территории. Код ВРИЗУ 12.0.2) | г. Саратов, ул. Песочная, ГСК «Новый», в Ленинском районе | 26 |
| 38 | 64:48:040426 | ЗУ:36 | постоянный | Образован из земель, государственная собственность на которые не разграничена | Земли населенных пунктов | Земельные участки (территории) общего пользования. Код ВРИЗУ 12.0. (Улично-дорожная сеть. Код ВРИЗУ 12.0.1; Благоустройство территории. Код ВРИЗУ 12.0.2) | г. Саратов, ул. Песочная, ГСК «Новый», в Ленинском районе | 27 |

| № п/п | Кадастровый квартал | Образовательный ЗУ | Вид отвода | Способ образования | Категория земель | Вид разрешенного использования, образуемого ЗУ | Местоположение | Площадь образуемого ЗУ, м ² |
|-------|---------------------|--------------------|------------|---|--------------------------|---|---|--|
| 1 | 2 | 3 | 4 | 5 | 6 | 7 | 8 | 9 |
| 39 | 64:48:040426 | ЗУ:37 | постоянный | Образован из земель, государственная собственность на которые не разграничена | Земли населенных пунктов | Земельные участки (территории) общего пользования. Код ВРИЗУ 12.0. (Улично-дорожная сеть. Код ВРИЗУ 12.0.1; Благоустройство территории. Код ВРИЗУ 12.0.2) | г. Саратов, ул. Песочная, ГСК «Новый», в Ленинском районе | 32 |
| 40 | 64:48:040426 | ЗУ:38 | постоянный | Образован из земель, государственная собственность на которые не разграничена | Земли населенных пунктов | Земельные участки (территории) общего пользования. Код ВРИЗУ 12.0. (Улично-дорожная сеть. Код ВРИЗУ 12.0.1; Благоустройство территории. Код ВРИЗУ 12.0.2) | г. Саратов, ул. Песочная, ГСК «Новый», в Ленинском районе | 31 |
| 41 | 64:48:040426 | ЗУ:39 | постоянный | Образован из земель, государственная собственность на которые не разграничена | Земли населенных пунктов | Земельные участки (территории) общего пользования. Код ВРИЗУ 12.0. (Улично-дорожная сеть. Код ВРИЗУ 12.0.1; Благоустройство территории. Код ВРИЗУ 12.0.2) | г. Саратов, ул. Песочная, ГСК «Новый», в Ленинском районе | 27 |
| 43 | 64:48:040426 | ЗУ:41 | постоянный | Образован из земель, государственная собственность на которые не разграничена | Земли населенных пунктов | Земельные участки (территории) общего пользования. Код ВРИЗУ 12.0. (Улично-дорожная сеть. Код ВРИЗУ 12.0.1; Благоустройство территории. Код ВРИЗУ 12.0.2) | г. Саратов, ул. Песочная, ГСК «Новый», в Ленинском районе | 31 |
| 44 | 64:48:040426 | ЗУ:42 | постоянный | Образован из земель, государственная собственность на которые не разграничена | Земли населенных пунктов | Земельные участки (территории) общего пользования. Код ВРИЗУ 12.0. (Улично-дорожная сеть. Код ВРИЗУ 12.0.1; Благоустройство территории. Код ВРИЗУ 12.0.2) | г. Саратов, ул. Песочная, ГСК «Новый», в Ленинском районе | 30 |

| № п/п | Кадастровый квартал | Образующий ЗУ | Вид отвода | Способ образования | Категория земель | Вид разрешенного использования, образуемого ЗУ | Местоположение | Площадь образуемого ЗУ, м ² |
|-------|---------------------|---------------|------------|---|--------------------------|---|---|--|
| 1 | 2 | 3 | 4 | 5 | 6 | 7 | 8 | 9 |
| 45 | 64:48:040426 | ЗУ:43 | постоянный | Образован из земель, государственная собственность на которые не разграничена | Земли населенных пунктов | Земельные участки (территории) общего пользования. Код ВРИЗУ 12.0. (Улично-дорожная сеть. Код ВРИЗУ 12.0.1; Благоустройство территории. Код ВРИЗУ 12.0.2) | г. Саратов, ул. Песочная, ГСК «Новый», в Ленинском районе | 14 |
| 46 | 64:48:040426 | ЗУ:44 | постоянный | Образован из земель, государственная собственность на которые не разграничена | Земли населенных пунктов | Земельные участки (территории) общего пользования. Код ВРИЗУ 12.0. (Улично-дорожная сеть. Код ВРИЗУ 12.0.1; Благоустройство территории. Код ВРИЗУ 12.0.2) | г. Саратов, ул. Песочная, ГСК «Новый», в Ленинском районе | 19 |
| 47 | 64:48:040426 | ЗУ:45 | постоянный | Образован из земель, государственная собственность на которые не разграничена | Земли населенных пунктов | Земельные участки (территории) общего пользования. Код ВРИЗУ 12.0. (Улично-дорожная сеть. Код ВРИЗУ 12.0.1; Благоустройство территории. Код ВРИЗУ 12.0.2) | г. Саратов, ул. Песочная, ГСК «Новый», в Ленинском районе | 15 |
| 48 | 64:48:040426 | ЗУ:46 | постоянный | Образован из земель, государственная собственность на которые не разграничена | Земли населенных пунктов | Земельные участки (территории) общего пользования. Код ВРИЗУ 12.0. (Улично-дорожная сеть. Код ВРИЗУ 12.0.1; Благоустройство территории. Код ВРИЗУ 12.0.2) | г. Саратов, ул. Песочная, ГСК «Новый», в Ленинском районе | 40 |
| 49 | 64:48:040426 | ЗУ:47 | постоянный | Образован из земель, государственная собственность на которые не разграничена | Земли населенных пунктов | Земельные участки (территории) общего пользования. Код ВРИЗУ 12.0. (Улично-дорожная сеть. Код ВРИЗУ 12.0.1; Благоустройство территории. Код ВРИЗУ 12.0.2) | г. Саратов, ул. Песочная, ГСК «Новый», в Ленинском районе | 46 |

| № п/п | Кадастровый квартал | Образующий ЗУ | Вид отвода | Способ образования | Категория земель | Вид разрешенного использования, образуемого ЗУ | Местоположение | Площадь образуемого ЗУ, м ² |
|-------|---------------------|---------------|------------|---|--------------------------|---|---|--|
| 1 | 2 | 3 | 4 | 5 | 6 | 7 | 8 | 9 |
| 50 | 64:48:040426 | ЗУ:48 | постоянный | Образован из земель, государственная собственность на которые не разграничена | Земли населенных пунктов | Земельные участки (территории) общего пользования. Код ВРИЗУ 12.0. (Улично-дорожная сеть. Код ВРИЗУ 12.0.1; Благоустройство территории. Код ВРИЗУ 12.0.2) | г. Саратов, ул. Песочная, ГСК «Новый», в Ленинском районе | 33 |
| 51 | 64:48:040423 | ЗУ:49 | постоянный | Образован из земель, государственная собственность на которые не разграничена | Земли населенных пунктов | Земельные участки (территории) общего пользования. Код ВРИЗУ 12.0. (Улично-дорожная сеть. Код ВРИЗУ 12.0.1; Благоустройство территории. Код ВРИЗУ 12.0.2) | г. Саратов, ул. Авиационная | 45 |
| 54 | 64:48:040423 | ЗУ:52 | постоянный | Образован из земель, государственная собственность на которые не разграничена | Земли населенных пунктов | Земельные участки (территории) общего пользования. Код ВРИЗУ 12.0. (Улично-дорожная сеть. Код ВРИЗУ 12.0.1; Благоустройство территории. Код ВРИЗУ 12.0.2) | г. Саратов, ул. Авиационная | 21 |
| 55 | 64:48:040423 | ЗУ:53 | постоянный | Образован из земель, государственная собственность на которые не разграничена | Земли населенных пунктов | Земельные участки (территории) общего пользования. Код ВРИЗУ 12.0. (Улично-дорожная сеть. Код ВРИЗУ 12.0.1; Благоустройство территории. Код ВРИЗУ 12.0.2) | г. Саратов, ул. Авиационная | 21 |
| 56 | 64:48:040423 | ЗУ:54 | постоянный | Образован из земель, государственная собственность на которые не разграничена | Земли населенных пунктов | Земельные участки (территории) общего пользования. Код ВРИЗУ 12.0. (Улично-дорожная сеть. Код ВРИЗУ 12.0.1; Благоустройство территории. Код ВРИЗУ 12.0.2) | г. Саратов, ул. Авиационная | 21 |

| № п/п | Кадастровый квартал | Образующий ЗУ | Вид отвода | Способ образования | Категория земель | Вид разрешенного использования, образуемого ЗУ | Местоположение | Площадь образуемого ЗУ, м ² |
|-------|---------------------|---------------|------------|---|--------------------------|---|-----------------------------|--|
| 1 | 2 | 3 | 4 | 5 | 6 | 7 | 8 | 9 |
| 57 | 64:48:040423 | ЗУ:55 | постоянный | Образован из земель, государственная собственность на которые не разграничена | Земли населенных пунктов | Земельные участки (территории) общего пользования. Код ВРИЗУ 12.0. (Улично-дорожная сеть. Код ВРИЗУ 12.0.1; Благоустройство территории. Код ВРИЗУ 12.0.2) | г. Саратов, ул. Авиационная | 21 |
| 58 | 64:48:040423 | ЗУ:56 | постоянный | Образован из земель, государственная собственность на которые не разграничена | Земли населенных пунктов | Земельные участки (территории) общего пользования. Код ВРИЗУ 12.0. (Улично-дорожная сеть. Код ВРИЗУ 12.0.1; Благоустройство территории. Код ВРИЗУ 12.0.2) | г. Саратов, ул. Авиационная | 21 |
| 59 | 64:48:040423 | ЗУ:57 | постоянный | Образован из земель, государственная собственность на которые не разграничена | Земли населенных пунктов | Земельные участки (территории) общего пользования. Код ВРИЗУ 12.0. (Улично-дорожная сеть. Код ВРИЗУ 12.0.1; Благоустройство территории. Код ВРИЗУ 12.0.2) | г. Саратов, ул. Авиационная | 21 |
| 60 | 64:48:040423 | ЗУ:58 | постоянный | Образован из земель, государственная собственность на которые не разграничена | Земли населенных пунктов | Земельные участки (территории) общего пользования. Код ВРИЗУ 12.0. (Улично-дорожная сеть. Код ВРИЗУ 12.0.1; Благоустройство территории. Код ВРИЗУ 12.0.2) | г. Саратов, ул. Авиационная | 21 |
| 61 | 64:48:040423 | ЗУ:59 | постоянный | Образован из земель, государственная собственность на которые не разграничена | Земли населенных пунктов | Земельные участки (территории) общего пользования. Код ВРИЗУ 12.0. (Улично-дорожная сеть. Код ВРИЗУ 12.0.1; Благоустройство территории. Код ВРИЗУ 12.0.2) | г. Саратов, ул. Авиационная | 21 |

| № п/п | Кадастровый квартал | Образующий ЗУ | Вид отвода | Способ образования | Категория земель | Вид разрешенного использования, образуемого ЗУ | Местоположение | Площадь образуемого ЗУ, м ² |
|-------|---------------------|---------------|------------|---|--------------------------|---|-----------------------------|--|
| 1 | 2 | 3 | 4 | 5 | 6 | 7 | 8 | 9 |
| 62 | 64:48:040423 | ЗУ:60 | постоянный | Образован из земель, государственная собственность на которые не разграничена | Земли населенных пунктов | Земельные участки (территории) общего пользования. Код ВРИЗУ 12.0. (Улично-дорожная сеть. Код ВРИЗУ 12.0.1; Благоустройство территории. Код ВРИЗУ 12.0.2) | г. Саратов, ул. Авиационная | 21 |
| 63 | 64:48:040423 | ЗУ:61 | постоянный | Образован из земель, государственная собственность на которые не разграничена | Земли населенных пунктов | Земельные участки (территории) общего пользования. Код ВРИЗУ 12.0. (Улично-дорожная сеть. Код ВРИЗУ 12.0.1; Благоустройство территории. Код ВРИЗУ 12.0.2) | г. Саратов, ул. Авиационная | 21 |
| 64 | 64:48:040423 | ЗУ:62 | постоянный | Образован из земель, государственная собственность на которые не разграничена | Земли населенных пунктов | Земельные участки (территории) общего пользования. Код ВРИЗУ 12.0. (Улично-дорожная сеть. Код ВРИЗУ 12.0.1; Благоустройство территории. Код ВРИЗУ 12.0.2) | г. Саратов, ул. Авиационная | 21 |
| 65 | 64:48:040423 | ЗУ:63 | постоянный | Образован из земель, государственная собственность на которые не разграничена | Земли населенных пунктов | Земельные участки (территории) общего пользования. Код ВРИЗУ 12.0. (Улично-дорожная сеть. Код ВРИЗУ 12.0.1; Благоустройство территории. Код ВРИЗУ 12.0.2) | г. Саратов, ул. Авиационная | 21 |
| 66 | 64:48:040423 | ЗУ:64 | постоянный | Образован из земель, государственная собственность на которые не разграничена | Земли населенных пунктов | Земельные участки (территории) общего пользования. Код ВРИЗУ 12.0. (Улично-дорожная сеть. Код ВРИЗУ 12.0.1; Благоустройство территории. Код ВРИЗУ 12.0.2) | г. Саратов, ул. Авиационная | 21 |

| № п/п | Кадастровый квартал | Образующий ЗУ | Вид отвода | Способ образования | Категория земель | Вид разрешенного использования, образуемого ЗУ | Местоположение | Площадь образуемого ЗУ, м ² |
|-------|---------------------|---------------|------------|---|--------------------------|---|-----------------------------|--|
| 1 | 2 | 3 | 4 | 5 | 6 | 7 | 8 | 9 |
| 67 | 64:48:040423 | ЗУ:65 | постоянный | Образован из земель, государственная собственность на которые не разграничена | Земли населенных пунктов | Земельные участки (территории) общего пользования. Код ВРИЗУ 12.0. (Улично-дорожная сеть. Код ВРИЗУ 12.0.1; Благоустройство территории. Код ВРИЗУ 12.0.2) | г. Саратов, ул. Авиационная | 21 |
| 68 | 64:48:040423 | ЗУ:66 | постоянный | Образован из земель, государственная собственность на которые не разграничена | Земли населенных пунктов | Земельные участки (территории) общего пользования. Код ВРИЗУ 12.0. (Улично-дорожная сеть. Код ВРИЗУ 12.0.1; Благоустройство территории. Код ВРИЗУ 12.0.2) | г. Саратов, ул. Авиационная | 21 |
| 69 | 64:48:040423 | ЗУ:67 | постоянный | Образован из земель, государственная собственность на которые не разграничена | Земли населенных пунктов | Земельные участки (территории) общего пользования. Код ВРИЗУ 12.0. (Улично-дорожная сеть. Код ВРИЗУ 12.0.1; Благоустройство территории. Код ВРИЗУ 12.0.2) | г. Саратов, ул. Авиационная | 21 |
| 70 | 64:48:040423 | ЗУ:68 | постоянный | Образован из земель, государственная собственность на которые не разграничена | Земли населенных пунктов | Земельные участки (территории) общего пользования. Код ВРИЗУ 12.0. (Улично-дорожная сеть. Код ВРИЗУ 12.0.1; Благоустройство территории. Код ВРИЗУ 12.0.2) | г. Саратов, ул. Авиационная | 21 |
| 71 | 64:48:040423 | ЗУ:69 | постоянный | Образован из земель, государственная собственность на которые не разграничена | Земли населенных пунктов | Земельные участки (территории) общего пользования. Код ВРИЗУ 12.0. (Улично-дорожная сеть. Код ВРИЗУ 12.0.1; Благоустройство территории. Код ВРИЗУ 12.0.2) | г. Саратов, ул. Авиационная | 21 |

| № п/п | Кадастровый квартал | Образующий ЗУ | Вид отвода | Способ образования | Категория земель | Вид разрешенного использования, образуемого ЗУ | Местоположение | Площадь образуемого ЗУ, м ² |
|-------|---------------------|---------------|------------|---|--------------------------|---|-----------------------------|--|
| 1 | 2 | 3 | 4 | 5 | 6 | 7 | 8 | 9 |
| 72 | 64:48:040423 | ЗУ:70 | постоянный | Образован из земель, государственная собственность на которые не разграничена | Земли населенных пунктов | Земельные участки (территории) общего пользования. Код ВРИЗУ 12.0. (Улично-дорожная сеть. Код ВРИЗУ 12.0.1; Благоустройство территории. Код ВРИЗУ 12.0.2) | г. Саратов, ул. Авиационная | 21 |
| 73 | 64:48:040423 | ЗУ:71 | постоянный | Образован из земель, государственная собственность на которые не разграничена | Земли населенных пунктов | Земельные участки (территории) общего пользования. Код ВРИЗУ 12.0. (Улично-дорожная сеть. Код ВРИЗУ 12.0.1; Благоустройство территории. Код ВРИЗУ 12.0.2) | г. Саратов, ул. Авиационная | 21 |
| 74 | 64:48:040423 | ЗУ:72 | постоянный | Образован из земель, государственная собственность на которые не разграничена | Земли населенных пунктов | Земельные участки (территории) общего пользования. Код ВРИЗУ 12.0. (Улично-дорожная сеть. Код ВРИЗУ 12.0.1; Благоустройство территории. Код ВРИЗУ 12.0.2) | г. Саратов, ул. Авиационная | 21 |
| 75 | 64:48:040423 | ЗУ:73 | постоянный | Образован из земель, государственная собственность на которые не разграничена | Земли населенных пунктов | Земельные участки (территории) общего пользования. Код ВРИЗУ 12.0. (Улично-дорожная сеть. Код ВРИЗУ 12.0.1; Благоустройство территории. Код ВРИЗУ 12.0.2) | г. Саратов, ул. Авиационная | 21 |
| 76 | 64:48:040423 | ЗУ:74 | постоянный | Образован из земель, государственная собственность на которые не разграничена | Земли населенных пунктов | Земельные участки (территории) общего пользования. Код ВРИЗУ 12.0. (Улично-дорожная сеть. Код ВРИЗУ 12.0.1; Благоустройство территории. Код ВРИЗУ 12.0.2) | г. Саратов, ул. Авиационная | 21 |

| № п/п | Кадастровый квартал | Образующий ЗУ | Вид отвода | Способ образования | Категория земель | Вид разрешенного использования, образуемого ЗУ | Местоположение | Площадь образуемого ЗУ, м ² |
|-------|---------------------|---------------|------------|---|--------------------------|---|-----------------------------|--|
| 1 | 2 | 3 | 4 | 5 | 6 | 7 | 8 | 9 |
| 77 | 64:48:040423 | ЗУ:75 | постоянный | Образован из земель, государственная собственность на которые не разграничена | Земли населенных пунктов | Земельные участки (территории) общего пользования. Код ВРИЗУ 12.0. (Улично-дорожная сеть. Код ВРИЗУ 12.0.1; Благоустройство территории. Код ВРИЗУ 12.0.2) | г. Саратов, ул. Авиационная | 44 |
| 78 | 64:48:040423 | ЗУ:76 | постоянный | Образован из земель, государственная собственность на которые не разграничена | Земли населенных пунктов | Земельные участки (территории) общего пользования. Код ВРИЗУ 12.0. (Улично-дорожная сеть. Код ВРИЗУ 12.0.1; Благоустройство территории. Код ВРИЗУ 12.0.2) | г. Саратов, ул. Авиационная | 44 |
| 79 | 64:48:040423 | ЗУ:77 | постоянный | Образован из земель, государственная собственность на которые не разграничена | Земли населенных пунктов | Земельные участки (территории) общего пользования. Код ВРИЗУ 12.0. (Улично-дорожная сеть. Код ВРИЗУ 12.0.1; Благоустройство территории. Код ВРИЗУ 12.0.2) | г. Саратов, ул. Авиационная | 45 |
| 80 | 64:48:040423 | ЗУ:78 | постоянный | Образован из земель, государственная собственность на которые не разграничена | Земли населенных пунктов | Земельные участки (территории) общего пользования. Код ВРИЗУ 12.0. (Улично-дорожная сеть. Код ВРИЗУ 12.0.1; Благоустройство территории. Код ВРИЗУ 12.0.2) | г. Саратов, ул. Авиационная | 39 |
| 82 | 64:48:040426 | ЗУ:79 | постоянный | Образование путем раздела исходного земельного участка с кадастровым номером 64:48:040426:694 | Земли населенных пунктов | Земельные участки (территории) общего пользования. Код ВРИЗУ 12.0. (Улично-дорожная сеть. Код ВРИЗУ 12.0.1; Благоустройство территории. Код ВРИЗУ 12.0.2) | г. Саратов, ул. Авиационная | 53 |

| № п/п | Кадастровый квартал | Образующий ЗУ | Вид отвода | Способ образования | Категория земель | Вид разрешенного использования, образуемого ЗУ | Местоположение | Площадь образуемого ЗУ, м ² |
|-------|---------------------|---------------|------------|---|--------------------------|---|-----------------------------|--|
| 1 | 2 | 3 | 4 | 5 | 6 | 7 | 8 | 9 |
| 83 | 64:48:040426 | ЗУ:80 | постоянный | Образование путем раздела исходного земельного участка с кадастровым номером 64:48:040426:694 | Земли населенных пунктов | Земельные участки (территории) общего пользования. Код ВРИЗУ 12.0. (Улично-дорожная сеть. Код ВРИЗУ 12.0.1; Благоустройство территории. Код ВРИЗУ 12.0.2) | г. Саратов, ул. Авиационная | 56 |
| 84 | 64:48:040426 | ЗУ:81 | постоянный | Образование путем раздела исходного земельного участка с кадастровым номером 64:48:040426:694 | Земли населенных пунктов | Земельные участки (территории) общего пользования. Код ВРИЗУ 12.0. (Улично-дорожная сеть. Код ВРИЗУ 12.0.1; Благоустройство территории. Код ВРИЗУ 12.0.2) | г. Саратов, ул. Авиационная | 67 |
| 85 | 64:48:040426 | ЗУ:82 | постоянный | Образование путем раздела исходного земельного участка с кадастровым номером 64:48:040426:694 | Земли населенных пунктов | Земельные участки (территории) общего пользования. Код ВРИЗУ 12.0. (Улично-дорожная сеть. Код ВРИЗУ 12.0.1; Благоустройство территории. Код ВРИЗУ 12.0.2) | г. Саратов, ул. Авиационная | 18 |
| 86 | 64:48:040426 | ЗУ:83 | постоянный | Образование путем раздела исходного земельного участка с кадастровым номером 64:48:040426:694 | Земли населенных пунктов | Земельные участки (территории) общего пользования. Код ВРИЗУ 12.0. (Улично-дорожная сеть. Код ВРИЗУ 12.0.1; Благоустройство территории. Код ВРИЗУ 12.0.2) | г. Саратов, ул. Авиационная | 28 |
| 87 | 64:48:040426 | ЗУ:84 | постоянный | Образование путем раздела исходного земельного участка с кадастровым номером 64:48:040426:694 | Земли населенных пунктов | Земельные участки (территории) общего пользования. Код ВРИЗУ 12.0. (Улично-дорожная сеть. Код ВРИЗУ 12.0.1; Благоустройство территории. Код ВРИЗУ 12.0.2) | г. Саратов, ул. Авиационная | 25 |
| 88 | 64:48:040426 | ЗУ:85 | постоянный | Образование путем раздела исходного земельного участка с кадастровым номером 64:48:040426:694 | Земли населенных пунктов | Земельные участки (территории) общего пользования. Код ВРИЗУ 12.0. (Улично-дорожная сеть. Код ВРИЗУ 12.0.1; Благоустройство территории. Код ВРИЗУ 12.0.2) | г. Саратов, ул. Авиационная | 64 |
| 89 | 64:48:040426 | ЗУ:86 | постоянный | Образование путем раздела исходного земельного участка с кадастровым номером 64:48:040426:694 | Земли населенных пунктов | Земельные участки (территории) общего пользования. Код ВРИЗУ 12.0. (Улично-дорожная сеть. Код ВРИЗУ 12.0.1; Благоустройство территории. Код ВРИЗУ 12.0.2) | г. Саратов, ул. Авиационная | 54 |

| № п/п | Кадастровый квартал | Образовательный ЗУ | Вид отвода | Способ образования | Категория земель | Вид разрешенного использования, образуемого ЗУ | Местоположение | Площадь образуемого ЗУ, м ² |
|-------|---------------------|--------------------|------------|---|--------------------------|---|-------------------------------------|--|
| 1 | 2 | 3 | 4 | 5 | 6 | 7 | 8 | 9 |
| 90 | 64:48:040426 | ЗУ:87 | постоянный | Образование путем раздела исходного земельного участка с кадастровым номером 64:48:040426:683 | Земли населенных пунктов | Земельные участки (территории) общего пользования. Код ВРИЗУ 12.0. (Улично-дорожная сеть. Код ВРИЗУ 12.0.1; Благоустройство территории. Код ВРИЗУ 12.0.2) | г. Саратов, ул. Авиационная | 10 |
| 91 | 64:48:040426 | ЗУ:88 | постоянный | Образование путем раздела исходного земельного участка с кадастровым номером 64:48:040426:683 | Земли населенных пунктов | Земельные участки (территории) общего пользования. Код ВРИЗУ 12.0. (Улично-дорожная сеть. Код ВРИЗУ 12.0.1; Благоустройство территории. Код ВРИЗУ 12.0.2) | г. Саратов, ул. Авиационная | 23 |
| 92 | 64:48:040426 | ЗУ:89 | постоянный | Образование путем раздела исходного земельного участка с кадастровым номером 64:48:040426:683 | Земли населенных пунктов | Земельные участки (территории) общего пользования. Код ВРИЗУ 12.0. (Улично-дорожная сеть. Код ВРИЗУ 12.0.1; Благоустройство территории. Код ВРИЗУ 12.0.2) | г. Саратов, ул. Авиационная | 23 |
| 93 | 64:48:040426 | ЗУ:90 | постоянный | Образование путем раздела исходного земельного участка с кадастровым номером 64:48:040426:683 | Земли населенных пунктов | Земельные участки (территории) общего пользования. Код ВРИЗУ 12.0. (Улично-дорожная сеть. Код ВРИЗУ 12.0.1; Благоустройство территории. Код ВРИЗУ 12.0.2) | г. Саратов, ул. Авиационная | 25 |
| 94 | 64:48:040423 | ЗУ:91 | постоянный | Образование путем раздела исходного земельного участка с кадастровым номером 64:48:040423:83 | Земли населенных пунктов | Земельные участки (территории) общего пользования. Код ВРИЗУ 12.0. (Улично-дорожная сеть. Код ВРИЗУ 12.0.1; Благоустройство территории. Код ВРИЗУ 12.0.2) | г. Саратов, ул. Авиационная, з/у 46 | 458 |
| 95 | 64:48:040423 | ЗУ:92 | постоянный | Образование путем раздела исходного земельного участка с кадастровым номером 64:48:040423:83 | Земли населенных пунктов | Земельные участки (территории) общего пользования. Код ВРИЗУ 12.0. (Улично-дорожная сеть. Код ВРИЗУ 12.0.1; Благоустройство территории. Код ВРИЗУ 12.0.2) | г. Саратов, ул. Авиационная, з/у 46 | 18 |
| 96 | 64:48:040423 | ЗУ:93 | постоянный | Образование путем раздела исходного земельного участка с кадастровым номером 64:48:040423:83 | Земли населенных пунктов | Земельные участки (территории) общего пользования. Код ВРИЗУ 12.0. (Улично-дорожная сеть. Код ВРИЗУ 12.0.1; Благоустройство территории. Код ВРИЗУ 12.0.2) | г. Саратов, ул. Авиационная, з/у 46 | 24 |

| № п/п | Кадастровый квартал | Образующий ЗУ | Вид отвода | Способ образования | Категория земель | Вид разрешенного использования, образуемого ЗУ | Местоположение | Площадь образуемого ЗУ, м ² |
|-------|---------------------|---------------|------------|--|--------------------------|---|-----------------------------------|--|
| 1 | 2 | 3 | 4 | 5 | 6 | 7 | 8 | 9 |
| 97 | 64:48:040423 | ЗУ:94 | постоянный | Образование путем раздела исходного земельного участка с кадастровым номером 64:48:040423:83 | Земли населенных пунктов | Земельные участки (территории) общего пользования. Код ВРИЗУ 12.0. (Улично-дорожная сеть. Код ВРИЗУ 12.0.1; Благоустройство территории. Код ВРИЗУ 12.0.2) | г Саратов, ул Авиационная, з/у 46 | 24 |
| 98 | 64:48:040423 | ЗУ:95 | постоянный | Образование путем раздела исходного земельного участка с кадастровым номером 64:48:040423:83 | Земли населенных пунктов | Земельные участки (территории) общего пользования. Код ВРИЗУ 12.0. (Улично-дорожная сеть. Код ВРИЗУ 12.0.1; Благоустройство территории. Код ВРИЗУ 12.0.2) | г Саратов, ул Авиационная, з/у 46 | 24 |
| 99 | 64:48:040423 | ЗУ:96 | постоянный | Образование путем раздела исходного земельного участка с кадастровым номером 64:48:040423:83 | Земли населенных пунктов | Земельные участки (территории) общего пользования. Код ВРИЗУ 12.0. (Улично-дорожная сеть. Код ВРИЗУ 12.0.1; Благоустройство территории. Код ВРИЗУ 12.0.2) | г Саратов, ул Авиационная, з/у 46 | 24 |
| 100 | 64:48:040423 | ЗУ:97 | постоянный | Образование путем раздела исходного земельного участка с кадастровым номером 64:48:040423:83 | Земли населенных пунктов | Земельные участки (территории) общего пользования. Код ВРИЗУ 12.0. (Улично-дорожная сеть. Код ВРИЗУ 12.0.1; Благоустройство территории. Код ВРИЗУ 12.0.2) | г Саратов, ул Авиационная, з/у 46 | 24 |
| 101 | 64:48:040423 | ЗУ:98 | постоянный | Образование путем раздела исходного земельного участка с кадастровым номером 64:48:040423:83 | Земли населенных пунктов | Земельные участки (территории) общего пользования. Код ВРИЗУ 12.0. (Улично-дорожная сеть. Код ВРИЗУ 12.0.1; Благоустройство территории. Код ВРИЗУ 12.0.2) | г Саратов, ул Авиационная, з/у 46 | 24 |
| 102 | 64:48:040423 | ЗУ:99 | постоянный | Образование путем раздела исходного земельного участка с кадастровым номером 64:48:040423:83 | Земли населенных пунктов | Земельные участки (территории) общего пользования. Код ВРИЗУ 12.0. (Улично-дорожная сеть. Код ВРИЗУ 12.0.1; Благоустройство территории. Код ВРИЗУ 12.0.2) | г Саратов, ул Авиационная, з/у 46 | 24 |
| 103 | 64:48:040423 | ЗУ:100 | постоянный | Образование путем раздела исходного земельного участка с кадастровым номером 64:48:040423:83 | Земли населенных пунктов | Земельные участки (территории) общего пользования. Код ВРИЗУ 12.0. (Улично-дорожная сеть. Код ВРИЗУ 12.0.1; Благоустройство территории. Код ВРИЗУ 12.0.2) | г Саратов, ул Авиационная, з/у 46 | 24 |

| № п/п | Кадастровый квартал | Образующий ЗУ | Вид отвода | Способ образования | Категория земель | Вид разрешенного использования, образуемого ЗУ | Местоположение | Площадь образуемого ЗУ, м ² |
|-------|---------------------|---------------|------------|--|--------------------------|---|-----------------------------------|--|
| 1 | 2 | 3 | 4 | 5 | 6 | 7 | 8 | 9 |
| 104 | 64:48:040423 | ЗУ:101 | постоянный | Образование путем раздела исходного земельного участка с кадастровым номером 64:48:040423:83 | Земли населенных пунктов | Земельные участки (территории) общего пользования. Код ВРИЗУ 12.0. (Улично-дорожная сеть. Код ВРИЗУ 12.0.1; Благоустройство территории. Код ВРИЗУ 12.0.2) | г Саратов, ул Авиационная, з/у 46 | 24 |
| 105 | 64:48:040423 | ЗУ:102 | постоянный | Образование путем раздела исходного земельного участка с кадастровым номером 64:48:040423:83 | Земли населенных пунктов | Земельные участки (территории) общего пользования. Код ВРИЗУ 12.0. (Улично-дорожная сеть. Код ВРИЗУ 12.0.1; Благоустройство территории. Код ВРИЗУ 12.0.2) | г Саратов, ул Авиационная, з/у 46 | 24 |
| 106 | 64:48:040423 | ЗУ:103 | постоянный | Образование путем раздела исходного земельного участка с кадастровым номером 64:48:040423:83 | Земли населенных пунктов | Земельные участки (территории) общего пользования. Код ВРИЗУ 12.0. (Улично-дорожная сеть. Код ВРИЗУ 12.0.1; Благоустройство территории. Код ВРИЗУ 12.0.2) | г Саратов, ул Авиационная, з/у 46 | 24 |
| 107 | 64:48:040423 | ЗУ:104 | постоянный | Образование путем раздела исходного земельного участка с кадастровым номером 64:48:040423:83 | Земли населенных пунктов | Земельные участки (территории) общего пользования. Код ВРИЗУ 12.0. (Улично-дорожная сеть. Код ВРИЗУ 12.0.1; Благоустройство территории. Код ВРИЗУ 12.0.2) | г Саратов, ул Авиационная, з/у 46 | 24 |
| 108 | 64:48:040423 | ЗУ:105 | постоянный | Образование путем раздела исходного земельного участка с кадастровым номером 64:48:040423:83 | Земли населенных пунктов | Земельные участки (территории) общего пользования. Код ВРИЗУ 12.0. (Улично-дорожная сеть. Код ВРИЗУ 12.0.1; Благоустройство территории. Код ВРИЗУ 12.0.2) | г Саратов, ул Авиационная, з/у 46 | 24 |
| 109 | 64:48:040423 | ЗУ:106 | постоянный | Образование путем раздела исходного земельного участка с кадастровым номером 64:48:040423:83 | Земли населенных пунктов | Земельные участки (территории) общего пользования. Код ВРИЗУ 12.0. (Улично-дорожная сеть. Код ВРИЗУ 12.0.1; Благоустройство территории. Код ВРИЗУ 12.0.2) | г Саратов, ул Авиационная, з/у 46 | 26 |
| 110 | 64:48:040423 | ЗУ:107 | постоянный | Образование путем раздела исходного земельного участка с кадастровым номером 64:48:040423:83 | Земли населенных пунктов | Земельные участки (территории) общего пользования. Код ВРИЗУ 12.0. (Улично-дорожная сеть. Код ВРИЗУ 12.0.1; Благоустройство территории. Код ВРИЗУ 12.0.2) | г Саратов, ул Авиационная, з/у 46 | 25 |

| № п/п | Кадастровый квартал | Образующий ЗУ | Вид отвода | Способ образования | Категория земель | Вид разрешенного использования, образуемого ЗУ | Местоположение | Площадь образуемого ЗУ, м ² |
|-------|---------------------|---------------|------------|--|--------------------------|---|-----------------------------------|--|
| 1 | 2 | 3 | 4 | 5 | 6 | 7 | 8 | 9 |
| 111 | 64:48:040423 | ЗУ:108 | постоянный | Образование путем раздела исходного земельного участка с кадастровым номером 64:48:040423:83 | Земли населенных пунктов | Земельные участки (территории) общего пользования. Код ВРИЗУ 12.0. (Улично-дорожная сеть. Код ВРИЗУ 12.0.1; Благоустройство территории. Код ВРИЗУ 12.0.2) | г Саратов, ул Авиационная, з/у 46 | 25 |
| 112 | 64:48:040423 | ЗУ:109 | постоянный | Образование путем раздела исходного земельного участка с кадастровым номером 64:48:040423:83 | Земли населенных пунктов | Земельные участки (территории) общего пользования. Код ВРИЗУ 12.0. (Улично-дорожная сеть. Код ВРИЗУ 12.0.1; Благоустройство территории. Код ВРИЗУ 12.0.2) | г Саратов, ул Авиационная, з/у 46 | 25 |
| 113 | 64:48:040423 | ЗУ:110 | постоянный | Образование путем раздела исходного земельного участка с кадастровым номером 64:48:040423:83 | Земли населенных пунктов | Земельные участки (территории) общего пользования. Код ВРИЗУ 12.0. (Улично-дорожная сеть. Код ВРИЗУ 12.0.1; Благоустройство территории. Код ВРИЗУ 12.0.2) | г Саратов, ул Авиационная, з/у 46 | 25 |
| 114 | 64:48:040423 | ЗУ:111 | постоянный | Образование путем раздела исходного земельного участка с кадастровым номером 64:48:040423:83 | Земли населенных пунктов | Земельные участки (территории) общего пользования. Код ВРИЗУ 12.0. (Улично-дорожная сеть. Код ВРИЗУ 12.0.1; Благоустройство территории. Код ВРИЗУ 12.0.2) | г Саратов, ул Авиационная, з/у 46 | 25 |
| 115 | 64:48:040423 | ЗУ:112 | постоянный | Образование путем раздела исходного земельного участка с кадастровым номером 64:48:040423:83 | Земли населенных пунктов | Земельные участки (территории) общего пользования. Код ВРИЗУ 12.0. (Улично-дорожная сеть. Код ВРИЗУ 12.0.1; Благоустройство территории. Код ВРИЗУ 12.0.2) | г Саратов, ул Авиационная, з/у 46 | 25 |
| 116 | 64:48:040423 | ЗУ:113 | постоянный | Образование путем раздела исходного земельного участка с кадастровым номером 64:48:040423:83 | Земли населенных пунктов | Земельные участки (территории) общего пользования. Код ВРИЗУ 12.0. (Улично-дорожная сеть. Код ВРИЗУ 12.0.1; Благоустройство территории. Код ВРИЗУ 12.0.2) | г Саратов, ул Авиационная, з/у 46 | 25 |
| 117 | 64:48:040423 | ЗУ:114 | постоянный | Образование путем раздела исходного земельного участка с кадастровым номером 64:48:040423:83 | Земли населенных пунктов | Земельные участки (территории) общего пользования. Код ВРИЗУ 12.0. (Улично-дорожная сеть. Код ВРИЗУ 12.0.1; Благоустройство территории. Код ВРИЗУ 12.0.2) | г Саратов, ул Авиационная, з/у 46 | 25 |

| № п/п | Кадастровый квартал | Образующий ЗУ | Вид отвода | Способ образования | Категория земель | Вид разрешенного использования, образуемого ЗУ | Местоположение | Площадь образуемого ЗУ, м ² |
|-------|---------------------|---------------|------------|--|--------------------------|---|-----------------------------------|--|
| 1 | 2 | 3 | 4 | 5 | 6 | 7 | 8 | 9 |
| 118 | 64:48:040423 | ЗУ:115 | постоянный | Образование путем раздела исходного земельного участка с кадастровым номером 64:48:040423:83 | Земли населенных пунктов | Земельные участки (территории) общего пользования. Код ВРИЗУ 12.0. (Улично-дорожная сеть. Код ВРИЗУ 12.0.1; Благоустройство территории. Код ВРИЗУ 12.0.2) | г Саратов, ул Авиационная, з/у 46 | 25 |
| 119 | 64:48:040423 | ЗУ:116 | постоянный | Образование путем раздела исходного земельного участка с кадастровым номером 64:48:040423:83 | Земли населенных пунктов | Земельные участки (территории) общего пользования. Код ВРИЗУ 12.0. (Улично-дорожная сеть. Код ВРИЗУ 12.0.1; Благоустройство территории. Код ВРИЗУ 12.0.2) | г Саратов, ул Авиационная, з/у 46 | 27 |
| 120 | 64:48:040423 | ЗУ:117 | постоянный | Образование путем раздела исходного земельного участка с кадастровым номером 64:48:040423:83 | Земли населенных пунктов | Земельные участки (территории) общего пользования. Код ВРИЗУ 12.0. (Улично-дорожная сеть. Код ВРИЗУ 12.0.1; Благоустройство территории. Код ВРИЗУ 12.0.2) | г Саратов, ул Авиационная, з/у 46 | 29 |
| 121 | 64:48:040423 | ЗУ:118 | постоянный | Образование путем раздела исходного земельного участка с кадастровым номером 64:48:040423:83 | Земли населенных пунктов | Земельные участки (территории) общего пользования. Код ВРИЗУ 12.0. (Улично-дорожная сеть. Код ВРИЗУ 12.0.1; Благоустройство территории. Код ВРИЗУ 12.0.2) | г Саратов, ул Авиационная, з/у 46 | 27 |
| 122 | 64:48:040423 | ЗУ:119 | постоянный | Образование путем раздела исходного земельного участка с кадастровым номером 64:48:040423:83 | Земли населенных пунктов | Земельные участки (территории) общего пользования. Код ВРИЗУ 12.0. (Улично-дорожная сеть. Код ВРИЗУ 12.0.1; Благоустройство территории. Код ВРИЗУ 12.0.2) | г Саратов, ул Авиационная, з/у 46 | 27 |
| 123 | 64:48:040423 | ЗУ:120 | постоянный | Образование путем раздела исходного земельного участка с кадастровым номером 64:48:040423:83 | Земли населенных пунктов | Земельные участки (территории) общего пользования. Код ВРИЗУ 12.0. (Улично-дорожная сеть. Код ВРИЗУ 12.0.1; Благоустройство территории. Код ВРИЗУ 12.0.2) | г Саратов, ул Авиационная, з/у 46 | 27 |
| 124 | 64:48:040423 | ЗУ:121 | постоянный | Образование путем раздела исходного земельного участка с кадастровым номером 64:48:040423:83 | Земли населенных пунктов | Земельные участки (территории) общего пользования. Код ВРИЗУ 12.0. (Улично-дорожная сеть. Код ВРИЗУ 12.0.1; Благоустройство территории. Код ВРИЗУ 12.0.2) | г Саратов, ул Авиационная, з/у 46 | 27 |

| № п/п | Кадастровый квартал | Образующий ЗУ | Вид отвода | Способ образования | Категория земель | Вид разрешенного использования, образуемого ЗУ | Местоположение | Площадь образуемого ЗУ, м ² |
|-------|---------------------|---------------|------------|--|--------------------------|---|-----------------------------------|--|
| 1 | 2 | 3 | 4 | 5 | 6 | 7 | 8 | 9 |
| 125 | 64:48:040423 | ЗУ:122 | постоянный | Образование путем раздела исходного земельного участка с кадастровым номером 64:48:040423:83 | Земли населенных пунктов | Земельные участки (территории) общего пользования. Код ВРИЗУ 12.0. (Улично-дорожная сеть. Код ВРИЗУ 12.0.1; Благоустройство территории. Код ВРИЗУ 12.0.2) | г Саратов, ул Авиационная, з/у 46 | 27 |
| 126 | 64:48:040423 | ЗУ:123 | постоянный | Образование путем раздела исходного земельного участка с кадастровым номером 64:48:040423:83 | Земли населенных пунктов | Земельные участки (территории) общего пользования. Код ВРИЗУ 12.0. (Улично-дорожная сеть. Код ВРИЗУ 12.0.1; Благоустройство территории. Код ВРИЗУ 12.0.2) | г Саратов, ул Авиационная, з/у 46 | 27 |
| 127 | 64:48:040423 | ЗУ:124 | постоянный | Образование путем раздела исходного земельного участка с кадастровым номером 64:48:040423:83 | Земли населенных пунктов | Земельные участки (территории) общего пользования. Код ВРИЗУ 12.0. (Улично-дорожная сеть. Код ВРИЗУ 12.0.1; Благоустройство территории. Код ВРИЗУ 12.0.2) | г Саратов, ул Авиационная, з/у 46 | 25 |
| 128 | 64:48:040423 | ЗУ:125 | постоянный | Образование путем раздела исходного земельного участка с кадастровым номером 64:48:040423:83 | Земли населенных пунктов | Земельные участки (территории) общего пользования. Код ВРИЗУ 12.0. (Улично-дорожная сеть. Код ВРИЗУ 12.0.1; Благоустройство территории. Код ВРИЗУ 12.0.2) | г Саратов, ул Авиационная, з/у 46 | 25 |
| 129 | 64:48:040423 | ЗУ:126 | постоянный | Образование путем раздела исходного земельного участка с кадастровым номером 64:48:040423:83 | Земли населенных пунктов | Земельные участки (территории) общего пользования. Код ВРИЗУ 12.0. (Улично-дорожная сеть. Код ВРИЗУ 12.0.1; Благоустройство территории. Код ВРИЗУ 12.0.2) | г Саратов, ул Авиационная, з/у 46 | 25 |
| 130 | 64:48:040423 | ЗУ:127 | постоянный | Образование путем раздела исходного земельного участка с кадастровым номером 64:48:040423:83 | Земли населенных пунктов | Земельные участки (территории) общего пользования. Код ВРИЗУ 12.0. (Улично-дорожная сеть. Код ВРИЗУ 12.0.1; Благоустройство территории. Код ВРИЗУ 12.0.2) | г Саратов, ул Авиационная, з/у 46 | 26 |
| 131 | 64:48:040423 | ЗУ:128 | постоянный | Образование путем раздела исходного земельного участка с кадастровым номером 64:48:040423:83 | Земли населенных пунктов | Земельные участки (территории) общего пользования. Код ВРИЗУ 12.0. (Улично-дорожная сеть. Код ВРИЗУ 12.0.1; Благоустройство территории. Код ВРИЗУ 12.0.2) | г Саратов, ул Авиационная, з/у 46 | 23 |

| № п/п | Кадастровый квартал | Образующий ЗУ | Вид отвода | Способ образования | Категория земель | Вид разрешенного использования, образуемого ЗУ | Местоположение | Площадь образуемого ЗУ, м ² |
|-------|---------------------|---------------|------------|--|--------------------------|---|-----------------------------------|--|
| 1 | 2 | 3 | 4 | 5 | 6 | 7 | 8 | 9 |
| 132 | 64:48:040423 | ЗУ:129 | постоянный | Образование путем раздела исходного земельного участка с кадастровым номером 64:48:040423:83 | Земли населенных пунктов | Земельные участки (территории) общего пользования. Код ВРИЗУ 12.0. (Улично-дорожная сеть. Код ВРИЗУ 12.0.1; Благоустройство территории. Код ВРИЗУ 12.0.2) | г Саратов, ул Авиационная, з/у 46 | 23 |
| 133 | 64:48:040423 | ЗУ:130 | постоянный | Образование путем раздела исходного земельного участка с кадастровым номером 64:48:040423:83 | Земли населенных пунктов | Земельные участки (территории) общего пользования. Код ВРИЗУ 12.0. (Улично-дорожная сеть. Код ВРИЗУ 12.0.1; Благоустройство территории. Код ВРИЗУ 12.0.2) | г Саратов, ул Авиационная, з/у 46 | 21 |
| 134 | 64:48:040423 | ЗУ:131 | постоянный | Образование путем раздела исходного земельного участка с кадастровым номером 64:48:040423:83 | Земли населенных пунктов | Земельные участки (территории) общего пользования. Код ВРИЗУ 12.0. (Улично-дорожная сеть. Код ВРИЗУ 12.0.1; Благоустройство территории. Код ВРИЗУ 12.0.2) | г Саратов, ул Авиационная, з/у 46 | 21 |
| 135 | 64:48:040423 | ЗУ:132 | постоянный | Образование путем раздела исходного земельного участка с кадастровым номером 64:48:040423:83 | Земли населенных пунктов | Земельные участки (территории) общего пользования. Код ВРИЗУ 12.0. (Улично-дорожная сеть. Код ВРИЗУ 12.0.1; Благоустройство территории. Код ВРИЗУ 12.0.2) | г Саратов, ул Авиационная, з/у 46 | 414 |
| 136 | 64:48:040423 | ЗУ:133 | постоянный | Образование путем раздела исходного земельного участка с кадастровым номером 64:48:040423:83 | Земли населенных пунктов | Земельные участки (территории) общего пользования. Код ВРИЗУ 12.0. (Улично-дорожная сеть. Код ВРИЗУ 12.0.1; Благоустройство территории. Код ВРИЗУ 12.0.2) | г Саратов, ул Авиационная, з/у 46 | 20 |
| 137 | 64:48:040423 | ЗУ:134 | постоянный | Образование путем раздела исходного земельного участка с кадастровым номером 64:48:040423:83 | Земли населенных пунктов | Земельные участки (территории) общего пользования. Код ВРИЗУ 12.0. (Улично-дорожная сеть. Код ВРИЗУ 12.0.1; Благоустройство территории. Код ВРИЗУ 12.0.2) | г Саратов, ул Авиационная, з/у 46 | 21 |
| 138 | 64:48:040423 | ЗУ:135 | постоянный | Образование путем раздела исходного земельного участка с кадастровым номером 64:48:040423:83 | Земли населенных пунктов | Земельные участки (территории) общего пользования. Код ВРИЗУ 12.0. (Улично-дорожная сеть. Код ВРИЗУ 12.0.1; Благоустройство территории. Код ВРИЗУ 12.0.2) | г Саратов, ул Авиационная, з/у 46 | 21 |

| № п/п | Кадастровый квартал | Образующий ЗУ | Вид отвода | Способ образования | Категория земель | Вид разрешенного использования, образуемого ЗУ | Местоположение | Площадь образуемого ЗУ, м ² |
|-------|---------------------|---------------|------------|--|--------------------------|---|-----------------------------------|--|
| 1 | 2 | 3 | 4 | 5 | 6 | 7 | 8 | 9 |
| 139 | 64:48:040423 | ЗУ:136 | постоянный | Образование путем раздела исходного земельного участка с кадастровым номером 64:48:040423:83 | Земли населенных пунктов | Земельные участки (территории) общего пользования. Код ВРИЗУ 12.0. (Улично-дорожная сеть. Код ВРИЗУ 12.0.1; Благоустройство территории. Код ВРИЗУ 12.0.2) | г Саратов, ул Авиационная, з/у 46 | 21 |
| 140 | 64:48:040423 | ЗУ:137 | постоянный | Образование путем раздела исходного земельного участка с кадастровым номером 64:48:040423:83 | Земли населенных пунктов | Земельные участки (территории) общего пользования. Код ВРИЗУ 12.0. (Улично-дорожная сеть. Код ВРИЗУ 12.0.1; Благоустройство территории. Код ВРИЗУ 12.0.2) | г Саратов, ул Авиационная, з/у 46 | 21 |
| 141 | 64:48:040423 | ЗУ:138 | постоянный | Образование путем раздела исходного земельного участка с кадастровым номером 64:48:040423:83 | Земли населенных пунктов | Земельные участки (территории) общего пользования. Код ВРИЗУ 12.0. (Улично-дорожная сеть. Код ВРИЗУ 12.0.1; Благоустройство территории. Код ВРИЗУ 12.0.2) | г Саратов, ул Авиационная, з/у 46 | 21 |
| 142 | 64:48:040423 | ЗУ:139 | постоянный | Образование путем раздела исходного земельного участка с кадастровым номером 64:48:040423:83 | Земли населенных пунктов | Земельные участки (территории) общего пользования. Код ВРИЗУ 12.0. (Улично-дорожная сеть. Код ВРИЗУ 12.0.1; Благоустройство территории. Код ВРИЗУ 12.0.2) | г Саратов, ул Авиационная, з/у 46 | 21 |
| 143 | 64:48:040423 | ЗУ:140 | постоянный | Образование путем раздела исходного земельного участка с кадастровым номером 64:48:040423:83 | Земли населенных пунктов | Земельные участки (территории) общего пользования. Код ВРИЗУ 12.0. (Улично-дорожная сеть. Код ВРИЗУ 12.0.1; Благоустройство территории. Код ВРИЗУ 12.0.2) | г Саратов, ул Авиационная, з/у 46 | 21 |
| 144 | 64:48:040423 | ЗУ:141 | постоянный | Образование путем раздела исходного земельного участка с кадастровым номером 64:48:040423:83 | Земли населенных пунктов | Земельные участки (территории) общего пользования. Код ВРИЗУ 12.0. (Улично-дорожная сеть. Код ВРИЗУ 12.0.1; Благоустройство территории. Код ВРИЗУ 12.0.2) | г Саратов, ул Авиационная, з/у 46 | 21 |
| 145 | 64:48:040423 | ЗУ:142 | постоянный | Образование путем раздела исходного земельного участка с кадастровым номером 64:48:040423:83 | Земли населенных пунктов | Земельные участки (территории) общего пользования. Код ВРИЗУ 12.0. (Улично-дорожная сеть. Код ВРИЗУ 12.0.1; Благоустройство территории. Код ВРИЗУ 12.0.2) | г Саратов, ул Авиационная, з/у 46 | 21 |

| № п/п | Кадастровый квартал | Образующий ЗУ | Вид отвода | Способ образования | Категория земель | Вид разрешенного использования, образуемого ЗУ | Местоположение | Площадь образуемого ЗУ, м ² |
|-------|---------------------|---------------|------------|--|--------------------------|---|-----------------------------------|--|
| 1 | 2 | 3 | 4 | 5 | 6 | 7 | 8 | 9 |
| 146 | 64:48:040423 | ЗУ:143 | постоянный | Образование путем раздела исходного земельного участка с кадастровым номером 64:48:040423:83 | Земли населенных пунктов | Земельные участки (территории) общего пользования. Код ВРИЗУ 12.0. (Улично-дорожная сеть. Код ВРИЗУ 12.0.1; Благоустройство территории. Код ВРИЗУ 12.0.2) | г Саратов, ул Авиационная, з/у 46 | 21 |
| 147 | 64:48:040423 | ЗУ:144 | постоянный | Образование путем раздела исходного земельного участка с кадастровым номером 64:48:040423:83 | Земли населенных пунктов | Земельные участки (территории) общего пользования. Код ВРИЗУ 12.0. (Улично-дорожная сеть. Код ВРИЗУ 12.0.1; Благоустройство территории. Код ВРИЗУ 12.0.2) | г Саратов, ул Авиационная, з/у 46 | 21 |
| 148 | 64:48:040423 | ЗУ:145 | постоянный | Образование путем раздела исходного земельного участка с кадастровым номером 64:48:040423:83 | Земли населенных пунктов | Земельные участки (территории) общего пользования. Код ВРИЗУ 12.0. (Улично-дорожная сеть. Код ВРИЗУ 12.0.1; Благоустройство территории. Код ВРИЗУ 12.0.2) | г Саратов, ул Авиационная, з/у 46 | 19 |
| 149 | 64:48:040423 | ЗУ:146 | постоянный | Образование путем раздела исходного земельного участка с кадастровым номером 64:48:040423:83 | Земли населенных пунктов | Земельные участки (территории) общего пользования. Код ВРИЗУ 12.0. (Улично-дорожная сеть. Код ВРИЗУ 12.0.1; Благоустройство территории. Код ВРИЗУ 12.0.2) | г Саратов, ул Авиационная, з/у 46 | 172 |
| 150 | 64:48:040423 | ЗУ:147 | постоянный | Образование путем раздела исходного земельного участка с кадастровым номером 64:48:040423:83 | Земли населенных пунктов | Земельные участки (территории) общего пользования. Код ВРИЗУ 12.0. (Улично-дорожная сеть. Код ВРИЗУ 12.0.1; Благоустройство территории. Код ВРИЗУ 12.0.2) | г Саратов, ул Авиационная, з/у 46 | 17 |
| 151 | 64:48:040423 | ЗУ:148 | постоянный | Образование путем раздела исходного земельного участка с кадастровым номером 64:48:040423:83 | Земли населенных пунктов | Земельные участки (территории) общего пользования. Код ВРИЗУ 12.0. (Улично-дорожная сеть. Код ВРИЗУ 12.0.1; Благоустройство территории. Код ВРИЗУ 12.0.2) | г Саратов, ул Авиационная, з/у 46 | 21 |
| 152 | 64:48:040423 | ЗУ:149 | постоянный | Образование путем раздела исходного земельного участка с кадастровым номером 64:48:040423:83 | Земли населенных пунктов | Земельные участки (территории) общего пользования. Код ВРИЗУ 12.0. (Улично-дорожная сеть. Код ВРИЗУ 12.0.1; Благоустройство территории. Код ВРИЗУ 12.0.2) | г Саратов, ул Авиационная, з/у 46 | 21 |

| № п/п | Кадастровый квартал | Образующий ЗУ | Вид отвода | Способ образования | Категория земель | Вид разрешенного использования, образуемого ЗУ | Местоположение | Площадь образуемого ЗУ, м ² |
|-------|---------------------|---------------|------------|--|--------------------------|---|-----------------------------------|--|
| 1 | 2 | 3 | 4 | 5 | 6 | 7 | 8 | 9 |
| 153 | 64:48:040423 | ЗУ:150 | постоянный | Образование путем раздела исходного земельного участка с кадастровым номером 64:48:040423:83 | Земли населенных пунктов | Земельные участки (территории) общего пользования. Код ВРИЗУ 12.0. (Улично-дорожная сеть. Код ВРИЗУ 12.0.1; Благоустройство территории. Код ВРИЗУ 12.0.2) | г Саратов, ул Авиационная, з/у 46 | 21 |
| 154 | 64:48:040423 | ЗУ:151 | постоянный | Образование путем раздела исходного земельного участка с кадастровым номером 64:48:040423:83 | Земли населенных пунктов | Земельные участки (территории) общего пользования. Код ВРИЗУ 12.0. (Улично-дорожная сеть. Код ВРИЗУ 12.0.1; Благоустройство территории. Код ВРИЗУ 12.0.2) | г Саратов, ул Авиационная, з/у 46 | 16 |
| 155 | 64:48:040423 | ЗУ:152 | постоянный | Образование путем раздела исходного земельного участка с кадастровым номером 64:48:040423:83 | Земли населенных пунктов | Земельные участки (территории) общего пользования. Код ВРИЗУ 12.0. (Улично-дорожная сеть. Код ВРИЗУ 12.0.1; Благоустройство территории. Код ВРИЗУ 12.0.2) | г Саратов, ул Авиационная, з/у 46 | 21 |
| 156 | 64:48:040423 | ЗУ:153 | постоянный | Образование путем раздела исходного земельного участка с кадастровым номером 64:48:040423:83 | Земли населенных пунктов | Земельные участки (территории) общего пользования. Код ВРИЗУ 12.0. (Улично-дорожная сеть. Код ВРИЗУ 12.0.1; Благоустройство территории. Код ВРИЗУ 12.0.2) | г Саратов, ул Авиационная, з/у 46 | 21 |
| 157 | 64:48:040423 | ЗУ:154 | постоянный | Образование путем раздела исходного земельного участка с кадастровым номером 64:48:040423:83 | Земли населенных пунктов | Земельные участки (территории) общего пользования. Код ВРИЗУ 12.0. (Улично-дорожная сеть. Код ВРИЗУ 12.0.1; Благоустройство территории. Код ВРИЗУ 12.0.2) | г Саратов, ул Авиационная, з/у 46 | 21 |
| 158 | 64:48:040423 | ЗУ:155 | постоянный | Образование путем раздела исходного земельного участка с кадастровым номером 64:48:040423:83 | Земли населенных пунктов | Земельные участки (территории) общего пользования. Код ВРИЗУ 12.0. (Улично-дорожная сеть. Код ВРИЗУ 12.0.1; Благоустройство территории. Код ВРИЗУ 12.0.2) | г Саратов, ул Авиационная, з/у 46 | 61 |
| 159 | 64:48:040423 | ЗУ:156 | постоянный | Образование путем раздела исходного земельного участка с кадастровым номером 64:48:040423:83 | Земли населенных пунктов | Земельные участки (территории) общего пользования. Код ВРИЗУ 12.0. (Улично-дорожная сеть. Код ВРИЗУ 12.0.1; Благоустройство территории. Код ВРИЗУ 12.0.2) | г Саратов, ул Авиационная, з/у 46 | 14 |

| № п/п | Кадастровый квартал | Образующий ЗУ | Вид отвода | Способ образования | Категория земель | Вид разрешенного использования, образуемого ЗУ | Местоположение | Площадь образуемого ЗУ, м ² |
|-------|---------------------|---------------|------------|--|--------------------------|---|-------------------------------------|--|
| 1 | 2 | 3 | 4 | 5 | 6 | 7 | 8 | 9 |
| 160 | 64:48:040423 | ЗУ:157 | постоянный | Образование путем раздела исходного земельного участка с кадастровым номером 64:48:040423:83 | Земли населенных пунктов | Земельные участки (территории) общего пользования. Код ВРИЗУ 12.0. (Улично-дорожная сеть. Код ВРИЗУ 12.0.1; Благоустройство территории. Код ВРИЗУ 12.0.2) | г Саратов, ул Авиационная, з/у 46 | 13 |
| 161 | 64:48:040423 | ЗУ:158 | постоянный | Образование путем раздела исходного земельного участка с кадастровым номером 64:48:040423:1 | Земли населенных пунктов | Земельные участки (территории) общего пользования. Код ВРИЗУ 12.0. (Улично-дорожная сеть. Код ВРИЗУ 12.0.1; Благоустройство территории. Код ВРИЗУ 12.0.2) | г Саратов, туп 1-й Рижский, з/у 1/1 | 31 |
| 162 | 64:48:040423 | ЗУ:159 | постоянный | Образование путем раздела исходного земельного участка с кадастровым номером 64:48:040423:1 | Земли населенных пунктов | Земельные участки (территории) общего пользования. Код ВРИЗУ 12.0. (Улично-дорожная сеть. Код ВРИЗУ 12.0.1; Благоустройство территории. Код ВРИЗУ 12.0.2) | г Саратов, туп 1-й Рижский, з/у 1/1 | 29 |
| 163 | 64:48:040423 | ЗУ:160 | постоянный | Образование путем раздела исходного земельного участка с кадастровым номером 64:48:040423:1 | Земли населенных пунктов | Земельные участки (территории) общего пользования. Код ВРИЗУ 12.0. (Улично-дорожная сеть. Код ВРИЗУ 12.0.1; Благоустройство территории. Код ВРИЗУ 12.0.2) | г Саратов, туп 1-й Рижский, з/у 1/1 | 31 |
| 164 | 64:48:040423 | ЗУ:161 | постоянный | Образование путем раздела исходного земельного участка с кадастровым номером 64:48:040423:83 | Земли населенных пунктов | Земельные участки (территории) общего пользования. Код ВРИЗУ 12.0. (Улично-дорожная сеть. Код ВРИЗУ 12.0.1; Благоустройство территории. Код ВРИЗУ 12.0.2) | г Саратов, ул Авиационная, з/у 46 | 93 |

3. Перечень изымаемых земельных участков, для которых проектом предусмотрено изменение вида разрешенного использования и сведения об их площади на этапах 1.1 и 2.1

| № п/п | Кадастровый квартал | Кадастровый номер ЗУ | Категория земель | Исходный вид разрешенного использования | Измененный вид разрешенного использования | Форма собственности | Местоположение | Площадь ЗУ, м ² |
|-----------------|---------------------|----------------------|--------------------------|--|---|---------------------|---|----------------------------|
| 1 | 2 | 3 | 4 | 5 | 6 | 7 | 8 | 9 |
| Этап 1.1 | | | | | | | | |
| 1 | 64:48:040427 | 64:48:040427:1795 | Земли населенных пунктов | Размещение для собственных нужд отдельно стоящих гаражей и (или) гаражей, блокированных общими стенами с другими гаражами в одном ряду, имеющих общие с ними крышу, фундамент и коммуникации | Земельные участки (территории) общего пользования. Код ВРИЗУ 12.0. (Улично-дорожная сеть. Код ВРИЗУ 12.0.1; Благоустройство территории. Код ВРИЗУ 12.0.2) | Частная | г Саратов, д. б/н, ГСК "Новый", литера Л, гараж №77 в Ленинском районе | 31 |
| 2 | 64:48:040427 | 64:48:040427:1791 | Земли населенных пунктов | Размещение для собственных нужд отдельно стоящих гаражей и (или) гаражей, блокированных общими стенами с другими гаражами в одном ряду, имеющих общие с ними крышу, фундамент и коммуникации | Земельные участки (территории) общего пользования. Код ВРИЗУ 12.0. (Улично-дорожная сеть. Код ВРИЗУ 12.0.1; Благоустройство территории. Код ВРИЗУ 12.0.2) | Частная | г Саратов, ул Песочная, д. б/н, ГСК "Новый", литера Л, гараж №79 в Ленинском районе | 28 |
| 3 | 64:48:040427 | 64:48:040427:1794 | Земли населенных пунктов | Размещение для собственных нужд отдельно стоящих гаражей и (или) гаражей, блокированных общими стенами с другими гаражами в одном ряду, имеющих общие с ними крышу, фундамент и коммуникации | Земельные участки (территории) общего пользования. Код ВРИЗУ 12.0. (Улично-дорожная сеть. Код ВРИЗУ 12.0.1; Благоустройство территории. Код ВРИЗУ 12.0.2) | Частная | г Саратов, д. б/н, ГСК "Новый", литера Л, гараж №75 в Ленинском районе | 25 |

| № п/п | Кадастровый квартал | Кадастровый номер ЗУ | Категория земель | Исходный вид разрешенного использования | Измененный вид разрешенного использования | Форма собственности | Местоположение | Площадь ЗУ, м² |
|-------|---------------------|----------------------|--------------------------|---|---|---------------------|--|----------------|
| 1 | 2 | 3 | 4 | 5 | 6 | 7 | 8 | 9 |
| 4 | 64:48:040427 | 64:48:040427:1796 | Земли населенных пунктов | Размещение для собственных нужд отдельно стоящих гаражей и (или) гаражей, блокированных общими стенами с другими гаражами в одном ряду, имеющих общие с ними крышу, фундамент и коммуникации | Земельные участки (территории) общего пользования. Код ВРИЗУ 12.0. (Улично-дорожная сеть. Код ВРИЗУ 12.0.1; Благоустройство территории. Код ВРИЗУ 12.0.2) | Частная | г Саратов, ул Песочная, д. б/н, ГСК "Новый", литера Л, гараж №73 в Ленинском районе | 26 |
| 5 | 64:48:040427 | 64:48:040427:1799 | Земли населенных пунктов | Размещение для собственных нужд отдельно стоящих гаражей и (или) гаражей, блокированных общими стенами с другими гаражами в одном ряду, имеющих общие с ними крышу, фундамент и коммуникации | Земельные участки (территории) общего пользования. Код ВРИЗУ 12.0. (Улично-дорожная сеть. Код ВРИЗУ 12.0.1; Благоустройство территории. Код ВРИЗУ 12.0.2) | Частная | г Саратов, ул Песочная, д. б/н, ГСК "Новый", литера Л, гараж №74 в Ленинском районе | 25 |
| 6 | 64:48:040427 | 64:48:040427:1792 | Земли населенных пунктов | Размещение для собственных нужд отдельно стоящих гаражей и (или) гаражей, блокированных общими стенами с другими гаражами в одном ряду, имеющих общие с ними крышу, фундамент и коммуникации | Земельные участки (территории) общего пользования. Код ВРИЗУ 12.0. (Улично-дорожная сеть. Код ВРИЗУ 12.0.1; Благоустройство территории. Код ВРИЗУ 12.0.2) | Частная | г Саратов, ул Песочная, д. б/н, ГСК "Новый", литера Л, гараж №72 в Ленинском районе | 37 |
| 7 | 64:48:040427 | 64:48:040427:1828 | Земли населенных пунктов | Занимаемого отдельно стоящим гаражом и (или) гаражом, блокированным общими стенами с другими гаражами в одном ряду, имеющим общие с ними крышу, фундамент и коммуникации для собственных нужд | Земельные участки (территории) общего пользования. Код ВРИЗУ 12.0. (Улично-дорожная сеть. Код ВРИЗУ 12.0.1; Благоустройство территории. Код ВРИЗУ 12.0.2) | Частная | г. Саратов, ул. Песочная, ГСК "Новый", литера Л, гаражи № 161, № 70 в Ленинском районе | 27 |

| № п/п | Кадастровый квартал | Кадастровый номер ЗУ | Категория земель | Исходный вид разрешенного использования | Измененный вид разрешенного использования | Форма собственности | Местоположение | Площадь ЗУ, м ² |
|-------|---------------------|----------------------|--------------------------|--|---|---------------------|---|----------------------------|
| 1 | 2 | 3 | 4 | 5 | 6 | 7 | 8 | 9 |
| 8 | 64:48:040427 | 64:48:040427:1806 | Земли населенных пунктов | Занимаемого отдельно стоящим гаражом и (или) гаражом, блокированным общими стенами с другими гаражами в одном ряду, имеющим общие с ними крышу, фундамент и коммуникации для собственных нужд. | Земельные участки (территории) общего пользования. Код ВРИЗУ 12.0. (Улично-дорожная сеть. Код ВРИЗУ 12.0.1; Благоустройство территории. Код ВРИЗУ 12.0.2) | Частная | Саратов г, Песочная ул, д. б/н, ГСК "Новый", литера Л, гараж № 80, №159 | 44 |
| 9 | 64:48:040426 | 64:48:040426:728 | Земли населенных пунктов | Размещение для собственных нужд отдельно стоящих гаражей и (или) гаражей, блокированных общими стенами с другими гаражами в одном ряду, имеющих общие с ними крышу, фундамент и коммуникации | Земельные участки (территории) общего пользования. Код ВРИЗУ 12.0. (Улично-дорожная сеть. Код ВРИЗУ 12.0.1; Благоустройство территории. Код ВРИЗУ 12.0.2) | Частная | г Саратов, ул Песочная, ГСК "Новый", литера И, гараж №93 в Ленинском районе | 25 |
| 10 | 64:48:040426 | 64:48:040426:817 | Земли населенных пунктов | Размещение для собственных нужд отдельно стоящих гаражей и (или) гаражей, блокированных общими стенами с другими гаражами в одном ряду, имеющих общие с ними крышу, фундамент и коммуникации | Земельные участки (территории) общего пользования. Код ВРИЗУ 12.0. (Улично-дорожная сеть. Код ВРИЗУ 12.0.1; Благоустройство территории. Код ВРИЗУ 12.0.2) | Частная | г. Саратов, ул. Песочная, ГСК "Новый", литера И, гараж №89 в Ленинском районе | 35 |
| 11 | 64:48:040426 | 64:48:040426:765 | Земли населенных пунктов | Размещение для собственных нужд отдельно стоящих гаражей и (или) гаражей, блокированных общими стенами с другими гаражами в одном ряду, имеющих общие с ними крышу, фундамент и коммуникации | Земельные участки (территории) общего пользования. Код ВРИЗУ 12.0. (Улично-дорожная сеть. Код ВРИЗУ 12.0.1; Благоустройство территории. Код ВРИЗУ 12.0.2) | Частная | г Саратов, ул Песочная, ГСК "Новый", литера И, гараж №94 в Ленинском районе | 29 |

| № п/п | Кадастровый квартал | Кадастровый номер ЗУ | Категория земель | Исходный вид разрешенного использования | Измененный вид разрешенного использования | Форма собственности | Местоположение | Площадь ЗУ, м² |
|-------|---------------------|----------------------|--------------------------|---|---|---------------------|--|----------------|
| 1 | 2 | 3 | 4 | 5 | 6 | 7 | 8 | 9 |
| 12 | 64:48:040426 | 64:48:040426:766 | Земли населенных пунктов | Размещение для собственных нужд отдельно стоящих гаражей и (или) гаражей, блокированных общими стенами с другими гаражами в одном ряду, имеющих общие с ними крышу, фундамент и коммуникации | Земельные участки (территории) общего пользования. Код ВРИЗУ 12.0. (Улично-дорожная сеть. Код ВРИЗУ 12.0.1; Благоустройство территории. Код ВРИЗУ 12.0.2) | Частная | г Саратов, ул Песочная, ГСК "Новый", литера И, гараж №95 в Ленинском районе | 29 |
| 13 | 64:48:040426 | 64:48:040426:732 | Земли населенных пунктов | Размещение для собственных нужд отдельно стоящих гаражей и (или) гаражей, блокированных общими стенами с другими гаражами в одном ряду, имеющих общие с ними крышу, фундамент и коммуникации | Земельные участки (территории) общего пользования. Код ВРИЗУ 12.0. (Улично-дорожная сеть. Код ВРИЗУ 12.0.1; Благоустройство территории. Код ВРИЗУ 12.0.2) | Частная | г. Саратов, ул. Песочная, ГСК "Новый", литера И, гараж № 96 в Ленинском районе | 23 |
| 14 | 64:48:040426 | 64:48:040426:744 | Земли населенных пунктов | Размещение для собственных нужд отдельно стоящих гаражей и (или) гаражей, блокированных общими стенами с другими гаражами в одном ряду, имеющих общие с ними крышу, фундамент и коммуникации | Земельные участки (территории) общего пользования. Код ВРИЗУ 12.0. (Улично-дорожная сеть. Код ВРИЗУ 12.0.1; Благоустройство территории. Код ВРИЗУ 12.0.2) | Частная | г Саратов, ул Песочная, ГСК "Новый", литера И, гараж №88 в Ленинском районе | 27 |
| 15 | 64:48:040426 | 64:48:040426:702 | Земли населенных пунктов | Размещение отдельно стоящих и пристроенных гаражей, в том числе подземных, предназначенных для хранения автотранспорта, в том числе с разделением на машино-места, за исключением служебных гаражей | Земельные участки (территории) общего пользования. Код ВРИЗУ 12.0. (Улично-дорожная сеть. Код ВРИЗУ 12.0.1; Благоустройство территории. Код ВРИЗУ 12.0.2) | Частная | г. Саратов, ул. Песочная, ГСК «Новый», гараж № 87 в Ленинском районе | 31 |

| № п/п | Кадастровый квартал | Кадастровый номер ЗУ | Категория земель | Исходный вид разрешенного использования | Измененный вид разрешенного использования | Форма собственности | Местоположение | Площадь ЗУ, м² |
|-------|---------------------|----------------------|--------------------------|---|---|---------------------|--|----------------|
| 1 | 2 | 3 | 4 | 5 | 6 | 7 | 8 | 9 |
| 16 | 64:48:040426 | 64:48:040426:695 | Земли населенных пунктов | Размещение отдельно стоящих и пристроенных гаражей, в том числе подземных, предназначенных для хранения автотранспорта, в том числе с разделением на машино-места, за исключением служебных гаражей | Земельные участки (территории) общего пользования. Код ВРИЗУ 12.0. (Улично-дорожная сеть. Код ВРИЗУ 12.0.1; Благоустройство территории. Код ВРИЗУ 12.0.2) | Частная | г. Саратов, ул. Песочная, ГСК «Новый», литер И, гараж № 86 в Ленинском районе | 35 |
| 17 | 64:48:040426 | 64:48:040426:742 | Земли населенных пунктов | Размещение для собственных нужд отдельно стоящих гаражей и (или) гаражей, блокированных общими стенами с другими гаражами в одном ряду, имеющих общие с ними крышу, фундамент и коммуникации | Земельные участки (территории) общего пользования. Код ВРИЗУ 12.0. (Улично-дорожная сеть. Код ВРИЗУ 12.0.1; Благоустройство территории. Код ВРИЗУ 12.0.2) | Частная | г. Саратов, ул. Песочная, ГСК «Новый», литера И, гараж № 85 в Ленинском районе | 38 |
| 18 | 64:48:040426 | 64:48:040426:749 | Земли населенных пунктов | Занимаемого отдельно стоящим гаражом и (или) гаражом, блокированным общими стенами с другими гаражами в одном ряду, имеющих общие с ними крышу, фундамент и коммуникации | Земельные участки (территории) общего пользования. Код ВРИЗУ 12.0. (Улично-дорожная сеть. Код ВРИЗУ 12.0.1; Благоустройство территории. Код ВРИЗУ 12.0.2) | Частная | г. Саратов, ул. Песочная, ГСК «Новый», литера И, гараж № 84 в Ленинском районе | 27 |
| 19 | 64:48:040426 | 64:48:040426:794 | Земли населенных пунктов | Размещение для собственных нужд отдельно стоящих гаражей и (или) гаражей, блокированных общими стенами с другими гаражами в одном ряду, имеющих общие с ними крышу, фундамент и коммуникации | Земельные участки (территории) общего пользования. Код ВРИЗУ 12.0. (Улично-дорожная сеть. Код ВРИЗУ 12.0.1; Благоустройство территории. Код ВРИЗУ 12.0.2) | Частная | г. Саратов, ул. Песочная, д. б/н, ГСК «Новый», литера И, гараж № 83 в Ленинском районе | 27 |

| № п/п | Кадастровый квартал | Кадастровый номер ЗУ | Категория земель | Исходный вид разрешенного использования | Измененный вид разрешенного использования | Форма собственности | Местоположение | Площадь ЗУ, м² |
|-----------------|---------------------|----------------------|--------------------------|--|---|---------------------|---|----------------|
| 1 | 2 | 3 | 4 | 5 | 6 | 7 | 8 | 9 |
| Этап 2.1 | | | | | | | | |
| 20 | 64:48:040426 | 64:48:040426:729 | Земли населенных пунктов | Размещение для собственных нужд отдельно стоящих гаражей и (или) гаражей, блокированных общими стенами с другими гаражами в одном ряду, имеющих общие с ними крышу, фундамент и коммуникации | Земельные участки (территории) общего пользования. Код ВРИЗУ 12.0. (Улично-дорожная сеть. Код ВРИЗУ 12.0.1; Благоустройство территории. Код ВРИЗУ 12.0.2) | Частная | г Саратов, ул Песочная, ГСК "Новый", литера И, гараж №99 в Ленинском районе | 27 |
| 21 | 64:48:040426 | 64:48:040426:745 | Земли населенных пунктов | Размещение для собственных нужд отдельно стоящих гаражей и (или) гаражей, блокированных общими стенами с другими гаражами в одном ряду, имеющих общие с ними крышу, фундамент и коммуникации | Земельные участки (территории) общего пользования. Код ВРИЗУ 12.0. (Улично-дорожная сеть. Код ВРИЗУ 12.0.1; Благоустройство территории. Код ВРИЗУ 12.0.2) | Частная | г Саратов, ул Песочная, д. б/н, ГСК "Новый", литера И, гараж №100 в Ленинском районе | 31 |
| 22 | 64:48:040426 | 64:48:040426:812 | Земли населенных пунктов | Размещение для собственных нужд отдельно стоящих гаражей и (или) гаражей, блокированных общими стенами с другими гаражами в одном ряду, имеющих общие с ними крышу, фундамент и коммуникации | Земельные участки (территории) общего пользования. Код ВРИЗУ 12.0. (Улично-дорожная сеть. Код ВРИЗУ 12.0.1; Благоустройство территории. Код ВРИЗУ 12.0.2) | Частная | г. Саратов, ул. Песочная, д. б/н, ГСК "Новый", литера З, гараж № 101 в Ленинском районе | 55 |
| 23 | 64:48:040426 | 64:48:040426:818 | Земли населенных пунктов | Размещение для собственных нужд отдельно стоящих гаражей и (или) гаражей, блокированных общими стенами с другими гаражами в одном ряду, имеющих общие с ними крышу, фундамент и коммуникации | Земельные участки (территории) общего пользования. Код ВРИЗУ 12.0. (Улично-дорожная сеть. Код ВРИЗУ 12.0.1; Благоустройство территории. Код ВРИЗУ 12.0.2) | Частная | г. Саратов, ул. Песочная, ГСК "Новый", литера З, гараж №102 в Ленинском районе | 27 |

| № п/п | Кадастровый квартал | Кадастровый номер ЗУ | Категория земель | Исходный вид разрешенного использования | Измененный вид разрешенного использования | Форма собственности | Местоположение | Площадь ЗУ, м² |
|-------|---------------------|----------------------|--------------------------|--|---|---------------------|---|----------------|
| 1 | 2 | 3 | 4 | 5 | 6 | 7 | 8 | 9 |
| 24 | 64:48:040426 | 64:48:040426:743 | Земли населенных пунктов | Размещение для собственных нужд отдельно стоящих гаражей и (или) гаражей, блокированных общими стенами с другими гаражами в одном ряду, имеющих общие с ними крышу, фундамент и коммуникации | Земельные участки (территории) общего пользования. Код ВРИЗУ 12.0. (Улично-дорожная сеть. Код ВРИЗУ 12.0.1; Благоустройство территории. Код ВРИЗУ 12.0.2) | Частная | г. Саратов, ул. Песочная, д. б/н, ГСК "Новый", литеры 3, гараж № 103 в Ленинском районе | 25 |
| 25 | 64:48:040426 | 64:48:040426:795 | Земли населенных пунктов | Размещение для собственных нужд отдельно стоящих гаражей и (или) гаражей, блокированных общими стенами с другими гаражами в одном ряду, имеющих общие с ними крышу, фундамент и коммуникации | Земельные участки (территории) общего пользования. Код ВРИЗУ 12.0. (Улично-дорожная сеть. Код ВРИЗУ 12.0.1; Благоустройство территории. Код ВРИЗУ 12.0.2) | Частная | г. Саратов, ул. Песочная, ГСК "Новый", литеры 3, гараж №104 в Ленинском районе | 25 |
| 26 | 64:48:040426 | 64:48:040426:814 | Земли населенных пунктов | Размещение для собственных нужд отдельно стоящих гаражей и (или) гаражей, блокированных общими стенами с другими гаражами в одном ряду, имеющих общие с ними крышу, фундамент и коммуникации | Земельные участки (территории) общего пользования. Код ВРИЗУ 12.0. (Улично-дорожная сеть. Код ВРИЗУ 12.0.1; Благоустройство территории. Код ВРИЗУ 12.0.2) | Частная | г. Саратов, ул. Песочная, д. б/н, ГСК "Новый", литеры 3, гараж № 105 в Ленинском районе | 26 |
| 27 | 64:48:040426 | 64:48:040426:808 | Земли населенных пунктов | Размещение для собственных нужд отдельно стоящих гаражей и (или) гаражей, блокированных общими стенами с другими гаражами в одном ряду, имеющих общие с ними крышу, фундамент и коммуникации | Земельные участки (территории) общего пользования. Код ВРИЗУ 12.0. (Улично-дорожная сеть. Код ВРИЗУ 12.0.1; Благоустройство территории. Код ВРИЗУ 12.0.2) | Частная | г. Саратов, ул. Песочная, ГСК "Новый", литеры 3, гараж №108 в Ленинском районе | 25 |

| № п/п | Кадастровый квартал | Кадастровый номер ЗУ | Категория земель | Исходный вид разрешенного использования | Измененный вид разрешенного использования | Форма собственности | Местоположение | Площадь ЗУ, м² |
|-------|---------------------|----------------------|--------------------------|--|---|---------------------|---|----------------|
| 1 | 2 | 3 | 4 | 5 | 6 | 7 | 8 | 9 |
| 28 | 64:48:040426 | 64:48:040426:788 | Земли населенных пунктов | Размещение для собственных нужд отдельно стоящих гаражей и (или) гаражей, блокированных общими стенами с другими гаражами в одном ряду, имеющих общие с ними крышу, фундамент и коммуникации | Земельные участки (территории) общего пользования. Код ВРИЗУ 12.0. (Улично-дорожная сеть. Код ВРИЗУ 12.0.1; Благоустройство территории. Код ВРИЗУ 12.0.2) | Частная | г Саратов, ул. Песочная, ГСК "Новый", литера З, гараж № 109 в Ленинском районе | 25 |
| 29 | 64:48:040426 | 64:48:040426:726 | Земли населенных пунктов | Размещение для собственных нужд отдельно стоящих гаражей и (или) гаражей, блокированных общими стенами с другими гаражами в одном ряду, имеющих общие с ними крышу, фундамент и коммуникации | Земельные участки (территории) общего пользования. Код ВРИЗУ 12.0. (Улично-дорожная сеть. Код ВРИЗУ 12.0.1; Благоустройство территории. Код ВРИЗУ 12.0.2) | Частная | г Саратов, ул Песочная, ГСК "Новый", литера З, гараж №110 в Ленинском районе | 23 |
| 30 | 64:48:040426 | 64:48:040426:736 | Земли населенных пунктов | Размещение для собственных нужд отдельно стоящих гаражей и (или) гаражей, блокированных общими стенами с другими гаражами в одном ряду, имеющих общие с ними крышу, фундамент и коммуникации | Земельные участки (территории) общего пользования. Код ВРИЗУ 12.0. (Улично-дорожная сеть. Код ВРИЗУ 12.0.1; Благоустройство территории. Код ВРИЗУ 12.0.2) | Частная | г. Саратов, ул. Песочная, ГСК "Новый", литера З, гараж № 111 в Ленинском районе | 41 |
| 31 | 64:48:040426 | 64:48:040426:737 | Земли населенных пунктов | Размещение для собственных нужд отдельно стоящих гаражей и (или) гаражей, блокированных общими стенами с другими гаражами в одном ряду, имеющих общие с ними крышу, фундамент и коммуникации | Земельные участки (территории) общего пользования. Код ВРИЗУ 12.0. (Улично-дорожная сеть. Код ВРИЗУ 12.0.1; Благоустройство территории. Код ВРИЗУ 12.0.2) | Частная | г Саратов, ул Песочная, ГСК "Новый", литера З, гараж № 112 в Ленинском районе | 25 |

| № п/п | Кадастровый квартал | Кадастровый номер ЗУ | Категория земель | Исходный вид разрешенного использования | Измененный вид разрешенного использования | Форма собственности | Местоположение | Площадь ЗУ, м² |
|-------|---------------------|----------------------|--------------------------|--|---|---------------------|--|----------------|
| 1 | 2 | 3 | 4 | 5 | 6 | 7 | 8 | 9 |
| 32 | 64:48:040426 | 64:48:040426:748 | Земли населенных пунктов | Размещение для собственных нужд отдельно стоящих гаражей и (или) гаражей, блокированных общими стенами с другими гаражами в одном ряду, имеющих общие с ними крышу, фундамент и коммуникации | Земельные участки (территории) общего пользования. Код ВРИЗУ 12.0. (Улично-дорожная сеть. Код ВРИЗУ 12.0.1; Благоустройство территории. Код ВРИЗУ 12.0.2) | Частная | г Саратов, ул Песочная, д. б/н, ГСК "Новый", литера 3, гараж №114 в Ленинском районе | 27 |
| 33 | 64:48:040426 | 64:48:040426:730 | Земли населенных пунктов | Размещение для собственных нужд отдельно стоящих гаражей и (или) гаражей, блокированных общими стенами с другими гаражами в одном ряду, имеющих общие с ними крышу, фундамент и коммуникации | Земельные участки (территории) общего пользования. Код ВРИЗУ 12.0. (Улично-дорожная сеть. Код ВРИЗУ 12.0.1; Благоустройство территории. Код ВРИЗУ 12.0.2) | Частная | г. Саратов, ул. Песочная, ГСК "Новый", литера 3, гараж № 115 в Ленинском районе | 24 |
| 34 | 64:48:040426 | 64:48:040426:733 | Земли населенных пунктов | Размещение для собственных нужд отдельно стоящих гаражей и (или) гаражей, блокированных общими стенами с другими гаражами в одном ряду, имеющих общие с ними крышу, фундамент и коммуникации | Земельные участки (территории) общего пользования. Код ВРИЗУ 12.0. (Улично-дорожная сеть. Код ВРИЗУ 12.0.1; Благоустройство территории. Код ВРИЗУ 12.0.2) | Частная | г. Саратов, ул. Песочная, ГСК "Новый", литер 3, гараж № 172 в Ленинском районе | 29 |
| 35 | 64:48:040426 | 64:48:040426:731 | Земли населенных пунктов | Размещение для собственных нужд отдельно стоящих гаражей и (или) гаражей, блокированных общими стенами с другими гаражами в одном ряду, имеющих общие с ними крышу, фундамент и коммуникации | Земельные участки (территории) общего пользования. Код ВРИЗУ 12.0. (Улично-дорожная сеть. Код ВРИЗУ 12.0.1; Благоустройство территории. Код ВРИЗУ 12.0.2) | Частная | г. Саратов, ул. Песочная, ГСК "Новый", литера 3, гараж № 171 в Ленинском районе | 26 |

| № п/п | Кадастровый квартал | Кадастровый номер ЗУ | Категория земель | Исходный вид разрешенного использования | Измененный вид разрешенного использования | Форма собственности | Местоположение | Площадь ЗУ, м² |
|-------|---------------------|----------------------|--------------------------|--|---|---------------------|---|----------------|
| 1 | 2 | 3 | 4 | 5 | 6 | 7 | 8 | 9 |
| 36 | 64:48:040426 | 64:48:040426:723 | Земли населенных пунктов | Размещение для собственных нужд отдельно стоящих гаражей и (или) гаражей, блокированных общими стенами с другими гаражами в одном ряду, имеющих общие с ними крышу, фундамент и коммуникации | Земельные участки (территории) общего пользования. Код ВРИЗУ 12.0. (Улично-дорожная сеть. Код ВРИЗУ 12.0.1; Благоустройство территории. Код ВРИЗУ 12.0.2) | Частная | г Саратов, д б/н, ГСК "Новый", литеры Ж, гараж №173 в Ленинском районе | 26 |
| 37 | 64:48:040426 | 64:48:040426:725 | Земли населенных пунктов | Размещение для собственных нужд отдельно стоящих гаражей и (или) гаражей, блокированных общими стенами с другими гаражами в одном ряду, имеющих общие с ними крышу, фундамент и коммуникации | Земельные участки (территории) общего пользования. Код ВРИЗУ 12.0. (Улично-дорожная сеть. Код ВРИЗУ 12.0.1; Благоустройство территории. Код ВРИЗУ 12.0.2) | Частная | г Саратов, ул Песочная, д б/н, ГСК "Новый", литера Ж, гараж №174 в Ленинском районе | 24 |
| 38 | 64:48:040426 | 64:48:040426:761 | Земли населенных пунктов | Размещение для собственных нужд отдельно стоящих гаражей и (или) гаражей, блокированных общими стенами с другими гаражами в одном ряду, имеющих общие с ними крышу, фундамент и коммуникации | Земельные участки (территории) общего пользования. Код ВРИЗУ 12.0. (Улично-дорожная сеть. Код ВРИЗУ 12.0.1; Благоустройство территории. Код ВРИЗУ 12.0.2) | Частная | г. Саратов, ул. Песочная, д.б/н, ГСК "Новый", литера Ж, гараж №177 в Ленинском районе | 38 |
| 39 | 64:48:040426 | 64:48:040426:770 | Земли населенных пунктов | Размещение для собственных нужд отдельно стоящих гаражей и (или) гаражей, блокированных общими стенами с другими гаражами в одном ряду, имеющих общие с ними крышу, фундамент и коммуникации | Земельные участки (территории) общего пользования. Код ВРИЗУ 12.0. (Улично-дорожная сеть. Код ВРИЗУ 12.0.1; Благоустройство территории. Код ВРИЗУ 12.0.2) | Частная | г. Саратов, ул. Песочная, ГСК "Новый", литера Ж, гараж №178 в Ленинском районе | 24 |

| № п/п | Кадастровый квартал | Кадастровый номер ЗУ | Категория земель | Исходный вид разрешенного использования | Измененный вид разрешенного использования | Форма собственности | Местоположение | Площадь ЗУ, м² |
|-------|---------------------|----------------------|--------------------------|--|---|---------------------|--|----------------|
| 1 | 2 | 3 | 4 | 5 | 6 | 7 | 8 | 9 |
| 40 | 64:48:040426 | 64:48:040426:769 | Земли населенных пунктов | Размещение для собственных нужд отдельно стоящих гаражей и (или) гаражей, блокированных общими стенами с другими гаражами в одном ряду, имеющих общие с ними крышу, фундамент и коммуникации | Земельные участки (территории) общего пользования. Код ВРИЗУ 12.0. (Улично-дорожная сеть. Код ВРИЗУ 12.0.1; Благоустройство территории. Код ВРИЗУ 12.0.2) | Частная | г Саратов, ГСК "Новый", литера Ж, гараж №179 в Ленинском районе | 25 |
| 41 | 64:48:040426 | 64:48:040426:747 | Земли населенных пунктов | Размещение для собственных нужд отдельно стоящих гаражей и (или) гаражей, блокированных общими стенами с другими гаражами в одном ряду, имеющих общие с ними крышу, фундамент и коммуникации | Земельные участки (территории) общего пользования. Код ВРИЗУ 12.0. (Улично-дорожная сеть. Код ВРИЗУ 12.0.1; Благоустройство территории. Код ВРИЗУ 12.0.2) | Частная | г Саратов, ул Песочная, д. б/н, ГСК "Новый", литера Ж, гараж №180 в Ленинском районе | 23 |
| 42 | 64:48:040426 | 64:48:040426:827 | Земли населенных пунктов | Размещение для собственных нужд отдельно стоящих гаражей и (или) гаражей, блокированных общими стенами с другими гаражами в одном ряду, имеющих общие с ними крышу, фундамент и коммуникации | Земельные участки (территории) общего пользования. Код ВРИЗУ 12.0. (Улично-дорожная сеть. Код ВРИЗУ 12.0.1; Благоустройство территории. Код ВРИЗУ 12.0.2) | Частная | г. Саратов, ул. Песочная, д. б/н, ГСК "Новый", литера Ж, гараж №181 в Ленинском районе | 26 |
| 43 | 64:48:040426 | 64:48:040426:724 | Земли населенных пунктов | Размещение для собственных нужд отдельно стоящих гаражей и (или) гаражей, блокированных общими стенами с другими гаражами в одном ряду, имеющих общие с ними крышу, фундамент и коммуникации | Земельные участки (территории) общего пользования. Код ВРИЗУ 12.0. (Улично-дорожная сеть. Код ВРИЗУ 12.0.1; Благоустройство территории. Код ВРИЗУ 12.0.2) | Частная | г Саратов, ул Песочная, д б/н, ГСК "Новый", литера Ж, гараж №184 в Ленинском районе | 29 |

| № п/п | Кадастровый квартал | Кадастровый номер ЗУ | Категория земель | Исходный вид разрешенного использования | Измененный вид разрешенного использования | Форма собственности | Местоположение | Площадь ЗУ, м² |
|-------|---------------------|----------------------|--------------------------|--|---|---------------------|--|----------------|
| 1 | 2 | 3 | 4 | 5 | 6 | 7 | 8 | 9 |
| 44 | 64:48:040426 | 64:48:040426:819 | Земли населенных пунктов | Размещение для собственных нужд отдельно стоящих гаражей и (или) гаражей, блокированных общими стенами с другими гаражами в одном ряду, имеющих общие с ними крышу, фундамент и коммуникации | Земельные участки (территории) общего пользования. Код ВРИЗУ 12.0. (Улично-дорожная сеть. Код ВРИЗУ 12.0.1; Благоустройство территории. Код ВРИЗУ 12.0.2) | Частная | г. Саратов, д. б/н, ГСК "Новый", литеры Е, гараж №186 в Ленинском районе | 35 |
| 45 | 64:48:040426 | 64:48:040426:803 | Земли населенных пунктов | Размещение для собственных нужд отдельно стоящих гаражей и (или) гаражей, блокированных общими стенами с другими гаражами в одном ряду, имеющих общие с ними крышу, фундамент и коммуникации | Земельные участки (территории) общего пользования. Код ВРИЗУ 12.0. (Улично-дорожная сеть. Код ВРИЗУ 12.0.1; Благоустройство территории. Код ВРИЗУ 12.0.2) | Частная | г. Саратов, ул. Песочная, ГСК "Новый", литеры Е, гараж №188 в Ленинском районе | 30 |
| 46 | 64:48:040426 | 64:48:040426:768 | Земли населенных пунктов | Размещение для собственных нужд отдельно стоящих гаражей и (или) гаражей, блокированных общими стенами с другими гаражами в одном ряду, имеющих общие с ними крышу, фундамент и коммуникации | Земельные участки (территории) общего пользования. Код ВРИЗУ 12.0. (Улично-дорожная сеть. Код ВРИЗУ 12.0.1; Благоустройство территории. Код ВРИЗУ 12.0.2) | Частная | г. Саратов, ул. Песочная, д. б/н, ГСК "Новый", литеры Е, гараж №190 в Ленинском районе | 30 |
| 47 | 64:48:040426 | 64:48:040426:735 | Земли населенных пунктов | Размещение для собственных нужд отдельно стоящих гаражей и (или) гаражей, блокированных общими стенами с другими гаражами в одном ряду, имеющих общие с ними крышу, фундамент и коммуникации | Земельные участки (территории) общего пользования. Код ВРИЗУ 12.0. (Улично-дорожная сеть. Код ВРИЗУ 12.0.1; Благоустройство территории. Код ВРИЗУ 12.0.2) | Частная | г. Саратов, ул. Песочная, д. б/н, ГСК "Новый", литеры Е, гараж №197 в Ленинском районе | 80 |

| № п/п | Кадастровый квартал | Кадастровый номер ЗУ | Категория земель | Исходный вид разрешенного использования | Измененный вид разрешенного использования | Форма собственности | Местоположение | Площадь ЗУ, м ² |
|-------|---------------------|----------------------|--------------------------|--|---|---------------------|---|----------------------------|
| 1 | 2 | 3 | 4 | 5 | 6 | 7 | 8 | 9 |
| 48 | 64:48:040426 | 64:48:040426:809 | Земли населенных пунктов | Размещение для собственных нужд отдельно стоящих гаражей и (или) гаражей, блокированных общими стенами с другими гаражами в одном ряду, имеющих общие с ними крышу, фундамент и коммуникации | Земельные участки (территории) общего пользования. Код ВРИЗУ 12.0. (Улично-дорожная сеть. Код ВРИЗУ 12.0.1; Благоустройство территории. Код ВРИЗУ 12.0.2) | Частная | г Саратов, ул Песочная, ГСК "Новый", литера Е, гараж № 198 в Ленинском районе | 43 |
| 49 | 64:48:040426 | 64:48:040426:823 | Земли населенных пунктов | Размещение для собственных нужд отдельно стоящих гаражей и (или) гаражей, блокированных общими стенами с другими гаражами в одном ряду, имеющих общие с ними крышу, фундамент и коммуникации | Земельные участки (территории) общего пользования. Код ВРИЗУ 12.0. (Улично-дорожная сеть. Код ВРИЗУ 12.0.1; Благоустройство территории. Код ВРИЗУ 12.0.2) | Частная | г. Саратов, ул. Песочная, ГСК "Новый", литера Е, гараж №199 в Ленинском районе | 29 |
| 50 | 64:48:040426 | 64:48:040426:822 | Земли населенных пунктов | Размещение для собственных нужд отдельно стоящих гаражей и (или) гаражей, блокированных общими стенами с другими гаражами в одном ряду, имеющих общие с ними крышу, фундамент и коммуникации | Земельные участки (территории) общего пользования. Код ВРИЗУ 12.0. (Улично-дорожная сеть. Код ВРИЗУ 12.0.1; Благоустройство территории. Код ВРИЗУ 12.0.2) | Частная | г. Саратов, ул. Песочная, ГСК "Новый", литера Е, гараж № 200 в Ленинском районе | 29 |
| 51 | 64:48:040426 | 64:48:040426:751 | Земли населенных пунктов | Размещение для собственных нужд отдельно стоящих гаражей и (или) гаражей, блокированных общими стенами с другими гаражами в одном ряду, имеющих общие с ними крышу, фундамент и коммуникации | Земельные участки (территории) общего пользования. Код ВРИЗУ 12.0. (Улично-дорожная сеть. Код ВРИЗУ 12.0.1; Благоустройство территории. Код ВРИЗУ 12.0.2) | Частная | г Саратов, д. б/н, ГСК "Новый", литера Е, гараж №201 в Ленинском районе | 28 |

| № п/п | Кадастровый квартал | Кадастровый номер ЗУ | Категория земель | Исходный вид разрешенного использования | Измененный вид разрешенного использования | Форма собственности | Местоположение | Площадь ЗУ, м² |
|-------|---------------------|----------------------|--------------------------|--|---|---------------------|--|----------------|
| 1 | 2 | 3 | 4 | 5 | 6 | 7 | 8 | 9 |
| 52 | 64:48:040426 | 64:48:040426:705 | Земли населенных пунктов | Размещение для собственных нужд отдельно стоящих гаражей и (или) гаражей, блокированных общими стенами с другими гаражами в одном ряду, имеющих общие с ними крышу, фундамент и коммуникации | Земельные участки (территории) общего пользования. Код ВРИЗУ 12.0. (Улично-дорожная сеть. Код ВРИЗУ 12.0.1; Благоустройство территории. Код ВРИЗУ 12.0.2) | Частная | г. Саратов, ул. Песочная, ГСК "Новый", литер Е, гараж №203 в Ленинском районе | 34 |
| 53 | 64:48:040426 | 64:48:040426:706 | Земли населенных пунктов | Размещение для собственных нужд отдельно стоящих гаражей и (или) гаражей, блокированных общими стенами с другими гаражами в одном ряду, имеющих общие с ними крышу, фундамент и коммуникации | Земельные участки (территории) общего пользования. Код ВРИЗУ 12.0. (Улично-дорожная сеть. Код ВРИЗУ 12.0.1; Благоустройство территории. Код ВРИЗУ 12.0.2) | Частная | г. Саратов, ул. Песочная, ГСК "Новый", литера Е, гараж № 202 в Ленинском районе | 34 |
| 54 | 64:48:040426 | 64:48:040426:807 | Земли населенных пунктов | Размещение для собственных нужд отдельно стоящих гаражей и (или) гаражей, блокированных общими стенами с другими гаражами в одном ряду, имеющих общие с ними крышу, фундамент и коммуникации | Земельные участки (территории) общего пользования. Код ВРИЗУ 12.0. (Улично-дорожная сеть. Код ВРИЗУ 12.0.1; Благоустройство территории. Код ВРИЗУ 12.0.2) | Частная | г. Саратов, ул. Песочная, д. б/н, ГСК "Новый", литера Д, гараж №195 в Ленинском районе | 29 |
| 55 | 64:48:040426 | 64:48:040426:750 | Земли населенных пунктов | Размещение для собственных нужд отдельно стоящих гаражей и (или) гаражей, блокированных общими стенами с другими гаражами в одном ряду, имеющих общие с ними крышу, фундамент и коммуникации | Земельные участки (территории) общего пользования. Код ВРИЗУ 12.0. (Улично-дорожная сеть. Код ВРИЗУ 12.0.1; Благоустройство территории. Код ВРИЗУ 12.0.2) | Частная | г. Саратов, ул. Песочная, ГСК "Новый", литера Д, гараж №194 в Ленинском районе | 32 |

| № п/п | Кадастровый квартал | Кадастровый номер ЗУ | Категория земель | Исходный вид разрешенного использования | Измененный вид разрешенного использования | Форма собственности | Местоположение | Площадь ЗУ, м² |
|-------|---------------------|----------------------|--------------------------|--|---|---------------------|---|----------------|
| 1 | 2 | 3 | 4 | 5 | 6 | 7 | 8 | 9 |
| 56 | 64:48:040426 | 64:48:040426:746 | Земли населенных пунктов | Размещение для собственных нужд отдельно стоящих гаражей и (или) гаражей, блокированных общими стенами с другими гаражами в одном ряду, имеющих общие с ними крышу, фундамент и коммуникации | Земельные участки (территории) общего пользования. Код ВРИЗУ 12.0. (Улично-дорожная сеть. Код ВРИЗУ 12.0.1; Благоустройство территории. Код ВРИЗУ 12.0.2) | Частная | г Саратов, ул Песочная, д. б/н, ГСК "Новый", литера Д, гараж №193 в Ленинском районе | 28 |
| 57 | 64:48:040426 | 64:48:040426:727 | Земли населенных пунктов | Размещение для собственных нужд отдельно стоящих гаражей и (или) гаражей, блокированных общими стенами с другими гаражами в одном ряду, имеющих общие с ними крышу, фундамент и коммуникации | Земельные участки (территории) общего пользования. Код ВРИЗУ 12.0. (Улично-дорожная сеть. Код ВРИЗУ 12.0.1; Благоустройство территории. Код ВРИЗУ 12.0.2) | Частная | г Саратов, ул Песочная, д. б/н, ГСК "Новый", литера Д, гараж №192 в Ленинском районе | 25 |
| 58 | 64:48:040426 | 64:48:040426:776 | Земли населенных пунктов | Размещение для собственных нужд отдельно стоящих гаражей и (или) гаражей, блокированных общими стенами с другими гаражами в одном ряду, имеющих общие с ними крышу, фундамент и коммуникации | Земельные участки (территории) общего пользования. Код ВРИЗУ 12.0. (Улично-дорожная сеть. Код ВРИЗУ 12.0.1; Благоустройство территории. Код ВРИЗУ 12.0.2) | Частная | г. Саратов, ул. Песочная, д. б/н, ГСК "Новый", литера Д, гараж № 191 в Ленинском районе | 27 |
| 59 | 64:48:040426 | 64:48:040426:759 | Земли населенных пунктов | Размещение для собственных нужд отдельно стоящих гаражей и (или) гаражей, блокированных общими стенами с другими гаражами в одном ряду, имеющих общие с ними крышу, фундамент и коммуникации | Земельные участки (территории) общего пользования. Код ВРИЗУ 12.0. (Улично-дорожная сеть. Код ВРИЗУ 12.0.1; Благоустройство территории. Код ВРИЗУ 12.0.2) | Частная | г. Саратов, ул. Песочная, ГСК "Новый", литера Д, гараж № 196 в Ленинском районе | 29 |

| № п/п | Кадастровый квартал | Кадастровый номер ЗУ | Категория земель | Исходный вид разрешенного использования | Измененный вид разрешенного использования | Форма собственности | Местоположение | Площадь ЗУ, м² |
|-------|---------------------|----------------------|--------------------------|--|---|---------------------|---|----------------|
| 1 | 2 | 3 | 4 | 5 | 6 | 7 | 8 | 9 |
| 60 | 64:48:040426 | 64:48:040426:815 | Земли населенных пунктов | Размещение для собственных нужд отдельно стоящих гаражей и (или) гаражей, блокированных общими стенами с другими гаражами в одном ряду, имеющих общие с ними крышу, фундамент и коммуникации | Земельные участки (территории) общего пользования. Код ВРИЗУ 12.0. (Улично-дорожная сеть. Код ВРИЗУ 12.0.1; Благоустройство территории. Код ВРИЗУ 12.0.2) | - | г Саратов, ул Песочная, д. б/н, ГСК "Новый", литера К, гараж №135 в Ленинском районе | 41 |
| 61 | 64:48:040426 | 64:48:040426:813 | Земли населенных пунктов | Размещение для собственных нужд отдельно стоящих гаражей и (или) гаражей, блокированных общими стенами с другими гаражами в одном ряду, имеющих общие с ними крышу, фундамент и коммуникации | Земельные участки (территории) общего пользования. Код ВРИЗУ 12.0. (Улично-дорожная сеть. Код ВРИЗУ 12.0.1; Благоустройство территории. Код ВРИЗУ 12.0.2) | - | г. Саратов, ул. Песочная, ГСК "Новый", литера К, гаражи № 116, № 136 в Ленинском районе | 43 |
| 62 | 64:48:040426 | 64:48:040426:816 | Земли населенных пунктов | Размещение для собственных нужд отдельно стоящих гаражей и (или) гаражей, блокированных общими стенами с другими гаражами в одном ряду, имеющих общие с ними крышу, фундамент и коммуникации | Земельные участки (территории) общего пользования. Код ВРИЗУ 12.0. (Улично-дорожная сеть. Код ВРИЗУ 12.0.1; Благоустройство территории. Код ВРИЗУ 12.0.2) | - | г. Саратов, ул. Песочная, ГСК "Новый", литера К, гаражи №117, №137 в Ленинском районе | 42 |
| 63 | 64:48:040426 | 64:48:040426:775 | Земли населенных пунктов | Размещение для собственных нужд отдельно стоящих гаражей и (или) гаражей, блокированных общими стенами с другими гаражами в одном ряду, имеющих общие с ними крышу, фундамент и коммуникации | Земельные участки (территории) общего пользования. Код ВРИЗУ 12.0. (Улично-дорожная сеть. Код ВРИЗУ 12.0.1; Благоустройство территории. Код ВРИЗУ 12.0.2) | - | г Саратов, ул Песочная, ГСК "Новый", литера К, гаражи №118, 138 в Ленинском районе | 43 |

| № п/п | Кадастровый квартал | Кадастровый номер ЗУ | Категория земель | Исходный вид разрешенного использования | Измененный вид разрешенного использования | Форма собственности | Местоположение | Площадь ЗУ, м² |
|-------|---------------------|----------------------|--------------------------|--|---|---------------------|--|----------------|
| 1 | 2 | 3 | 4 | 5 | 6 | 7 | 8 | 9 |
| 64 | 64:48:040426 | 64:48:040426:767 | Земли населенных пунктов | Размещение для собственных нужд отдельно стоящих гаражей и (или) гаражей, блокированных общими стенами с другими гаражами в одном ряду, имеющих общие с ними крышу, фундамент и коммуникации | Земельные участки (территории) общего пользования. Код ВРИЗУ 12.0. (Улично-дорожная сеть. Код ВРИЗУ 12.0.1; Благоустройство территории. Код ВРИЗУ 12.0.2) | - | г Саратов, ул Песочная, ГСК "Новый", литера К, гаражи №119, 139 в Ленинском районе | 42 |
| 65 | 64:48:040426 | 64:48:040426:810 | Земли населенных пунктов | занимаемого отдельно стоящим гаражом и (или) гаражом, блокированным общими стенами с другими гаражами в одном ряду, имеющим общие с ними крышу, фундамент и коммуникации для собственных нужд. | Земельные участки (территории) общего пользования. Код ВРИЗУ 12.0. (Улично-дорожная сеть. Код ВРИЗУ 12.0.1; Благоустройство территории. Код ВРИЗУ 12.0.2) | - | г. Саратов, ул. Песочная, ГСК «Новый», литера К гаражи № 122, № 142 в Ленинском районе | 38 |
| 66 | 64:48:040426 | 64:48:040426:828 | Земли населенных пунктов | Размещение для собственных нужд отдельно стоящих гаражей и (или) гаражей, блокированных общими стенами с другими гаражами в одном ряду, имеющих общие с ними крышу, фундамент и коммуникации | Земельные участки (территории) общего пользования. Код ВРИЗУ 12.0. (Улично-дорожная сеть. Код ВРИЗУ 12.0.1; Благоустройство территории. Код ВРИЗУ 12.0.2) | - | г. Саратов, ул. Песочная, ГСК "Новый", литера К, гаражи №124, №144 в Ленинском районе | 42 |
| 67 | 64:48:040426 | 64:48:040426:811 | Земли населенных пунктов | Размещение для собственных нужд отдельно стоящих гаражей и (или) гаражей, блокированных общими стенами с другими гаражами в одном ряду, имеющих общие с ними крышу, фундамент и коммуникации | Земельные участки (территории) общего пользования. Код ВРИЗУ 12.0. (Улично-дорожная сеть. Код ВРИЗУ 12.0.1; Благоустройство территории. Код ВРИЗУ 12.0.2) | - | г. Саратов, ул. Песочная, ГСК "Новый", литера К, гаражи №125, №145 в Ленинском районе | 42 |

| № п/п | Кадастровый квартал | Кадастровый номер ЗУ | Категория земель | Исходный вид разрешенного использования | Измененный вид разрешенного использования | Форма собственности | Местоположение | Площадь ЗУ, м² |
|-------|---------------------|----------------------|--------------------------|--|---|---------------------|--|----------------|
| 1 | 2 | 3 | 4 | 5 | 6 | 7 | 8 | 9 |
| 68 | 64:48:040426 | 64:48:040426:830 | Земли населенных пунктов | занимаемого отдельно стоящим гаражом и (или) гаражом, блокированным общими стенами с другими гаражами в одном ряду, имеющим общие с ними крышу, фундамент и коммуникации для собственных нужд. | Земельные участки (территории) общего пользования. Код ВРИЗУ 12.0. (Улично-дорожная сеть. Код ВРИЗУ 12.0.1; Благоустройство территории. Код ВРИЗУ 12.0.2) | - | г. Саратов, ул. Песочная, д. б/н, ГСК "Новый", литера К, гаражи № 130,150 в Ленинском районе | 41 |

4. Ведомость изымаемых объектов капитального строительства на этапах 1.1. и 2.1

| № ОКСа | Кадастровый квартал | Кадастровый номер ОКСа | Назначение | Кадастровый номер (или условный номер) ЗУ на котором расположен ОКС | Форма собственности | Местоположение | Площадь, м² | Примечание |
|-----------------|---------------------|------------------------|-----------------------|---|---------------------|--|-------------|--|
| 1 | 2 | 3 | 4 | 5 | 6 | 7 | 8 | 9 |
| 1-й этап | | | | | | | | |
| 1 | 64:48:040427 | 64:48:040427:1813 | гараж | 64:48:040427:1795 | частная | Саратовская обл, г. Саратов, д. б/н, ГСК "Новый", литера Л, гараж №77 в Ленинском районе | 26 | - |
| 2 | 64:48:040427 | - | для размещения гаража | ЗУ:1 | данные отсутствуют | Саратовская обл, г. Саратов, Ленинский район, ГСК "Новый" | 49 | По данным ЕГРН информация об объекте отсутствует |

| № ОКСа | Кадастровый квартал | Кадастровый номер ОКСа | Назначение | Кадастровый номер (или условный номер) ЗУ на котором расположен ОКС | Форма собственности | Местоположение | Площадь, м² | Примечание |
|--------|---------------------|------------------------|-----------------------|---|---------------------|--|-------------|--|
| 1 | 2 | 3 | 4 | 5 | 6 | 7 | 8 | 9 |
| 3 | 64:48:040427 | - | для размещения гаража | ЗУ:2 | данные отсутствуют | Саратовская обл, г. Саратов, Ленинский район, ГСК "Новый" | 31 | По данным ЕГРН информация об объекте отсутствует |
| 5 | 64:48:040427 | 64:48:040427:1803 | гараж | 64:48:040427:1791 | частная | Саратовская область, г Саратов, ул Песочная, д. б/н, ГСК "Новый", литера Л, гараж №79 в Ленинском районе | 24,2 | - |
| 6 | 64:48:040427 | 64:48:040427:1811 | гараж | 64:48:040427:1794 | частная | Саратовская область, г Саратов, д. б/н, ГСК "Новый", литера Л, гараж №75 в Ленинском районе | 21,1 | - |
| 7 | 64:48:040427 | 64:48:040427:1812 | гараж | 64:48:040427:1796 | частная | Саратовская область, г Саратов, ул Песочная, д. б/н, ГСК "Новый", литера Л, гараж №73 в Ленинском районе | 22 | - |
| 8 | 64:48:040427 | 64:48:040427:1815 | гараж | 64:48:040427:1799 | частная | Саратовская область, г Саратов, ул Песочная, д. б/н, ГСК "Новый", | 21,3 | - |

| № ОКСа | Кадастровый квартал | Кадастровый номер ОКСа | Назначение | Кадастровый номер (или условный номер) ЗУ на котором расположен ОКС | Форма собственности | Местоположение | Площадь, м² | Примечание |
|--------|---------------------|------------------------|---|---|---------------------|--|-------------|--|
| 1 | 2 | 3 | 4 | 5 | 6 | 7 | 8 | 9 |
| | | | | | | литера Л, гараж №74 в Ленинском районе | | |
| 9 | 64:48:040427 | 64:48:040427:1802 | гараж | 64:48:040427:1792 | частная | Саратовская область, г Саратов, ул Песочная, д. б/н, ГСК "Новый", литера Л, гараж №72 в Ленинском районе | 32,5 | - |
| 10 | 64:48:040427 | - | для размещения гаража | ЗУ:4 | данные отсутствуют | Саратовская обл, г. Саратов, Ленинский район, ГСК "Новый" | 29 | По данным ЕГРН информация об объекте отсутствует |
| 11 | 64:48:040427 | - | занимаемого отдельно стоящим гаражом и (или) гаражом, блокированным общими стенами с другими гаражами в одном ряду, имеющим общие с ними крышу, фундамент и коммуникации для собственных нужд | 64:48:040427:1828 | данные отсутствуют | Саратовская обл, г. Саратов, ул. Песочная, ГСК "Новый", литера Л, гаражи № 161, № 70 в Ленинском районе | 36 | По данным ЕГРН информация об объекте отсутствует |
| 12 | 64:48:040427 | 64:48:040427:1824 | гараж | 64:48:040427:1806 | частная | Саратовская область, Саратов г, Песочная ул, д. б/н, ГСК "Новый", литера Л, гараж № 80, №159 | 58,4 | - |

| № ОКСа | Кадастровый квартал | Кадастровый номер ОКСа | Назначение | Кадастровый номер (или условный номер) ЗУ на котором расположен ОКС | Форма собственности | Местоположение | Площадь, м² | Примечание |
|--------|---------------------|------------------------|-----------------------|---|---------------------|---|-------------|--|
| 1 | 2 | 3 | 4 | 5 | 6 | 7 | 8 | 9 |
| 13 | 64:48:040427 | - | для размещения гаража | ЗУ:5 | данные отсутствуют | Саратовская обл, г. Саратов, Ленинский район, ГСК "Новый" | 29,5 | По данным ЕГРН информация об объекте отсутствует |
| 14 | 64:48:040427 | - | для размещения гаража | ЗУ:6 | данные отсутствуют | Саратовская обл, г. Саратов, Ленинский район, ГСК "Новый" | 29,5 | По данным ЕГРН информация об объекте отсутствует |
| 15 | 64:48:040426 | - | для размещения гаража | ЗУ:7 | данные отсутствуют | Саратовская обл, г. Саратов, Ленинский район, ГСК "Новый" | 26 | По данным ЕГРН информация об объекте отсутствует |
| 16 | 64:48:040426 | 64:48:040426:763 | гараж | 64:48:040426:728 | частная | Саратовская область, г. Саратов, ул Песочная, ГСК "Новый", литера И, гараж №93 в Ленинском районе | 21.4 | - |

| № ОКСа | Кадастровый квартал | Кадастровый номер ОКСа | Назначение | Кадастровый номер (или условный номер) ЗУ на котором расположен ОКС | Форма собственности | Местоположение | Площадь, м² | Примечание |
|--------|---------------------|------------------------|--|---|---------------------|--|-------------|------------|
| 1 | 2 | 3 | 4 | 5 | 6 | 7 | 8 | 9 |
| 17 | 64:48:040426 | 64:48:040426:838 | размещение для собственных нужд отдельно стоящих гаражей и (или) гаражей, блокированных общими стенами с другими гаражами в одном ряду, имеющих общие с ними крышу, фундамент и коммуникации | 64:48:040426:817 | частная | Саратовская область, г. Саратов, ул. Песочная, ГСК "Новый", литера И, гараж №89 в Ленинском районе | 29,4 | - |
| 18 | 64:48:040426 | 64:48:040426:792 | гараж | 64:48:040426:765 | частная | Саратовская область, г. Саратов, ул. Песочная, ГСК "Новый", литера И, гараж №94 в Ленинском районе | 25 | - |
| 19 | 64:48:040426 | 64:48:040426:791 | гараж | 64:48:040426:766 | частная | Саратовская область, г. Саратов, ул. Песочная, ГСК "Новый", литера И, гараж №95 в Ленинском районе | 25 | - |
| 20 | 64:48:040426 | 64:48:040426:756 | гараж | 64:48:040426:732 | данные отсутствуют | Саратовская область, г. Саратов, ул. Песочная, ГСК "Новый", литера | 19,3 | - |

| № ОКСа | Кадастровый квартал | Кадастровый номер ОКСа | Назначение | Кадастровый номер (или условный номер) ЗУ на котором расположен ОКС | Форма собственности | Местоположение | Площадь, м² | Примечание |
|--------|---------------------|------------------------|------------|---|---------------------|---|-------------|------------|
| 1 | 2 | 3 | 4 | 5 | 6 | 7 | 8 | 9 |
| | | | | | | И, гараж № 96 в Ленинском районе | | |
| 21 | 64:48:040426 | 64:48:040426:762 | гараж | 64:48:040426:744 | Частная | Саратовская область, г. Саратов, ул. Песочная, ГСК "Новый", литера И, гараж №88 в Ленинском районе | 22,9 | - |
| 22 | 64:48:040426 | 64:48:040426:717 | гараж | 64:48:040426:702 | Частная | Саратовская область, г. Саратов, ул. Песочная, ГСК «Новый», гараж № 87 в Ленинском районе | 25,6 | - |
| 23 | 64:48:040426 | 64:48:040426:704 | гараж | 64:48:040426:695 | Частная | Саратовская область, г. Саратов, ул. Песочная, ГСК «Новый», литер И, гараж № 86 в Ленинском районе | 30,1 | - |
| 24 | 64:48:040426 | 64:48:040426:760 | гараж | 64:48:040426:742 | Частная | Саратовская область, г. Саратов, ул. Песочная, ГСК «Новый», литера И, гараж № 85 в Ленинском районе | 31 | - |
| 25 | 64:48:040426 | 64:48:040426:789 | гараж | 64:48:040426:749 | Частная | Саратовская область, г. Саратов, ул. Песочная, ГСК «Новый», литера И, гараж № 84 в Ленинском районе | 22,8 | - |

| № ОКСа | Кадастровый квартал | Кадастровый номер ОКСа | Назначение | Кадастровый номер (или условный номер) ЗУ на котором расположен ОКС | Форма собственности | Местоположение | Площадь, м² | Примечание |
|----------|---------------------|------------------------|-----------------------|---|---------------------|---|-------------|--|
| 1 | 2 | 3 | 4 | 5 | 6 | 7 | 8 | 9 |
| 26 | 64:48:040426 | 64:48:040426:833 | гараж | 64:48:040426:794 | Частная | Саратовская область, г. Саратов, ул. Песочная, д. б/н, ГСК «Новый», литера И, гараж № 83 в Ленинском районе | 23,3 | - |
| 27 | 64:48:040426 | - | для размещения гаража | ЗУ:8 | данные отсутствуют | Саратовская область, г. Саратов, ул. Песочная, ГСК «Новый», в Ленинском районе | 26,8 | По данным ЕГРН информация об объекте отсутствует |
| 28 | 64:48:040426 | - | для размещения гаража | ЗУ:9 | данные отсутствуют | Саратовская область, г. Саратов, ул. Песочная, ГСК «Новый», в Ленинском районе | 42 | По данным ЕГРН информация об объекте отсутствует |
| 2-й этап | | | | | | | | |
| 30 | 64:48:040427 | - | для размещения гаража | ЗУ:10 | данные отсутствуют | Саратовская область, г. Саратов, ул. Песочная, ГСК «Новый», в Ленинском районе | 31,7 | По данным ЕГРН информация об объекте отсутствует |
| 31 | 64:48:040426 | - | для размещения гаража | ЗУ:11 | данные отсутствуют | Саратовская область, г. Саратов, ул. Песочная, ГСК «Новый», в Ленинском районе | 77,1 | По данным ЕГРН информация об объекте отсутствует |
| 32 | 64:48:040426 | - | для размещения гаража | ЗУ:12 | данные отсутствуют | Саратовская область, г. Саратов, ул. Песочная, ГСК «Новый», в Ленинском районе | 71,6 | По данным ЕГРН информация об объекте отсутствует |
| 33 | 64:48:040426 | - | для размещения гаража | ЗУ:13 | данные отсутствуют | Саратовская область, г. Саратов, ул. Песочная, ГСК «Новый», в Ленинском районе | 41,7 | По данным ЕГРН информация об объекте отсутствует |

| № ОКСа | Кадастровый квартал | Кадастровый номер ОКСа | Назначение | Кадастровый номер (или условный номер) ЗУ на котором расположен ОКС | Форма собственности | Местоположение | Площадь, м ² | Примечание |
|--------|---------------------|------------------------|---|---|---------------------|--|-------------------------|--|
| 1 | 2 | 3 | 4 | 5 | 6 | 7 | 8 | 9 |
| 34 | 64:48:040426 | - | для размещения гаража | ЗУ:14 | данные отсутствуют | Саратовская область, г. Саратов, ул. Песочная, ГСК «Новый», в Ленинском районе | 34,8 | По данным ЕГРН информация об объекте отсутствует |
| 35 | 64:48:040426 | - | для размещения гаража | ЗУ:15 | данные отсутствуют | Саратовская область, г. Саратов, ул. Песочная, ГСК «Новый», в Ленинском районе | 122,7 | По данным ЕГРН информация об объекте отсутствует |
| 36 | 64:48:040426 | - | занимаемого отдельно стоящим гаражом и (или) гаражом, блокированным общими стенами с другими гаражами в одном ряду, имеющим общие с ними крышу, фундамент и коммуникации для собственных нужд | 64:48:040426:830 | данные отсутствуют | г. Саратов, ул. Песочная, д. б/н, ГСК "Новый", литера К, гаражи № 130,150 в Ленинском районе | 18 | По данным ЕГРН информация об объекте отсутствует |

| № ОКСа | Кадастровый квартал | Кадастровый номер ОКСа | Назначение | Кадастровый номер (или условный номер) ЗУ на котором расположен ОКС | Форма собственности | Местоположение | Площадь, м ² | Примечание |
|--------|---------------------|------------------------|---|---|---------------------|--|-------------------------|--|
| 1 | 2 | 3 | 4 | 5 | 6 | 7 | 8 | 9 |
| 37 | 64:48:040426 | - | занимаемого отдельно стоящим гаражом и (или) гаражом, блокированным общими стенами с другими гаражами в одном ряду, имеющим общие с ними крышу, фундамент и коммуникации для собственных нужд | 64:48:040426:830 | данные отсутствуют | г. Саратов, ул. Песочная, д. б/н, ГСК "Новый", литера К, гаражи № 130,150 в Ленинском районе | 18 | По данным ЕГРН информация об объекте отсутствует |
| 38 | 64:48:040426 | - | для размещения гаража | ЗУ:18 | данные отсутствуют | Саратовская область, г. Саратов, ул. Песочная, ГСК «Новый», в Ленинском районе | 18 | По данным ЕГРН информация об объекте отсутствует |
| 39 | 64:48:040426 | - | для размещения гаража | ЗУ:19 | данные отсутствуют | Саратовская область, г. Саратов, ул. Песочная, ГСК «Новый», в Ленинском районе | 18 | По данным ЕГРН информация об объекте отсутствует |
| 40 | 64:48:040426 | - | для размещения гаража | ЗУ:20 | данные отсутствуют | Саратовская область, г. Саратов, ул. Песочная, ГСК «Новый», в Ленинском районе | 18,5 | По данным ЕГРН информация об объекте отсутствует |

| № ОКСа | Кадастровый квартал | Кадастровый номер ОКСа | Назначение | Кадастровый номер (или условный номер) ЗУ на котором расположен ОКС | Форма собственности | Местоположение | Площадь, м ² | Примечание |
|--------|---------------------|------------------------|---|---|---------------------|--|-------------------------|--|
| 1 | 2 | 3 | 4 | 5 | 6 | 7 | 8 | 9 |
| 41 | 64:48:040426 | - | для размещения гаража | ЗУ:21 | данные отсутствуют | Саратовская область, г. Саратов, ул. Песочная, ГСК «Новый», в Ленинском районе | 18 | По данным ЕГРН информация об объекте отсутствует |
| 42 | 64:48:040426 | - | для размещения гаража | ЗУ:22 | данные отсутствуют | Саратовская область, г. Саратов, ул. Песочная, ГСК «Новый», в Ленинском районе | 18,7 | По данным ЕГРН информация об объекте отсутствует |
| 43 | 64:48:040426 | - | для размещения гаража | ЗУ:23 | данные отсутствуют | Саратовская область, г. Саратов, ул. Песочная, ГСК «Новый», в Ленинском районе | 18 | По данным ЕГРН информация об объекте отсутствует |
| 44 | 64:48:040426 | - | для размещения гаража | ЗУ:24 | данные отсутствуют | Саратовская область, г. Саратов, ул. Песочная, ГСК «Новый», в Ленинском районе | 20 | По данным ЕГРН информация об объекте отсутствует |
| 45 | 64:48:040426 | - | для размещения гаража | ЗУ:25 | данные отсутствуют | Саратовская область, г. Саратов, ул. Песочная, ГСК «Новый», в Ленинском районе | 20 | По данным ЕГРН информация об объекте отсутствует |
| 46 | 64:48:040426 | - | Размещение для собственных нужд отдельно стоящих гаражей и (или) гаражей, блокированных | 64:48:040426:811 | данные отсутствуют | Саратовская область, г. Саратов, ул. Песочная, ГСК "Новый", литера К, гаражи №125, №145 в Ленинском районе | 22 | По данным ЕГРН информация об объекте отсутствует |

| № ОКСа | Кадастровый квартал | Кадастровый номер ОКСа | Назначение | Кадастровый номер (или условный номер) ЗУ на котором расположен ОКС | Форма собственности | Местоположение | Площадь, м² | Примечание |
|--------|---------------------|------------------------|--|---|---------------------|--|-------------|--|
| 1 | 2 | 3 | 4 | 5 | 6 | 7 | 8 | 9 |
| | | | общими стенами с другими гаражами в одном ряду, имеющих общие с ними крышу, фундамент и коммуникации | | | | | |
| 47 | 64:48:040426 | - | Размещение для собственных нужд отдельно стоящих гаражей и (или) гаражей, блокированных общими стенами с другими гаражами в одном ряду, имеющих общие с ними крышу, фундамент и коммуникации | 64:48:040426:811 | данные отсутствуют | Саратовская область, г. Саратов, ул. Песочная, ГСК "Новый", литера К, гаражи №125, №145 в Ленинском районе | 21 | По данным ЕГРН информация об объекте отсутствует |
| 48 | 64:48:040426 | - | Размещение для собственных нужд отдельно стоящих гаражей и (или) гаражей, блокированных общими стенами с | 64:48:040426:828 | данные отсутствуют | Саратовская область, г. Саратов, ул. Песочная, ГСК "Новый", литера К, гаражи №124, №144 в Ленинском районе | 22,8 | По данным ЕГРН информация об объекте отсутствует |

| № ОКСа | Кадастровый квартал | Кадастровый номер ОКСа | Назначение | Кадастровый номер (или условный номер) ЗУ на котором расположен ОКС | Форма собственности | Местоположение | Площадь, м² | Примечание |
|--------|---------------------|------------------------|--|---|---------------------|--|-------------|--|
| 1 | 2 | 3 | 4 | 5 | 6 | 7 | 8 | 9 |
| | | | другими гаражами в одном ряду, имеющих общие с ними крышу, фундамент и коммуникации | | | | | |
| 49 | 64:48:040426 | - | Размещение для собственных нужд отдельно стоящих гаражей и (или) гаражей, блокированных общими стенами с другими гаражами в одном ряду, имеющих общие с ними крышу, фундамент и коммуникации | 64:48:040426:828 | данные отсутствуют | Саратовская область, г. Саратов, ул. Песочная, ГСК "Новый", литера К, гаражи №124, №144 в Ленинском районе | 21,6 | По данным ЕГРН информация об объекте отсутствует |
| 50 | 64:48:040426 | - | для размещения гаража | ЗУ:28 | данные отсутствуют | Саратовская область, г. Саратов, ул. Песочная, ГСК «Новый», в Ленинском районе | 21 | По данным ЕГРН информация об объекте отсутствует |
| 51 | 64:48:040426 | - | для размещения гаража | ЗУ:29 | данные отсутствуют | Саратовская область, г. Саратов, ул. Песочная, ГСК «Новый», в Ленинском районе | 21 | По данным ЕГРН информация об объекте отсутствует |
| 52 | 64:48:040426 | - | для размещения гаража | 64:48:040426:810 | данные отсутствуют | г. Саратов, ул. Песочная, ГСК «Новый», литера К | 24 | По данным ЕГРН информация об |

| № ОКСа | Кадастровый квартал | Кадастровый номер ОКСа | Назначение | Кадастровый номер (или условный номер) ЗУ на котором расположен ОКС | Форма собственности | Местоположение | Площадь, м² | Примечание |
|--------|---------------------|------------------------|--|---|---------------------|--|-------------|---------------------|
| 1 | 2 | 3 | 4 | 5 | 6 | 7 | 8 | 9 |
| | | | | | | К, гаражи №119, 139 в Ленинском районе | | |
| 60 | 64:48:040426 | 64:48:040426:806 | гараж | 64:48:040426:775 | Частная | Саратовская область, г Саратов, ул Песочная, ГСК "Новый", литера К, гаражи №118, 138 в Ленинском районе | 73,8 | Гараж имеет 2 этажа |
| 61 | | | | | | | | |
| 62 | 64:48:040426 | - | Размещение для собственных нужд отдельно стоящих гаражей и (или) гаражей, блокированных общими стенами с другими гаражами в одном ряду, имеющих общие с ними крышу, фундамент и коммуникации | 64:48:040426:816 | - | г. Саратов, ул. Песочная, ГСК "Новый", литера К, гаражи №117, №137 в Ленинском районе | 73.6 | Гараж имеет 2 этажа |
| 63 | | | | | | | | |
| 64 | 64:48:040426 | - | Размещение для собственных нужд отдельно стоящих гаражей и (или) гаражей, блокированных общими стенами с другими гаражами в одном ряду, | 64:48:040426:813 | - | Саратовская область, г. Саратов, ул. Песочная, ГСК "Новый", литера К, гаражи № 116, № 136 в Ленинском районе | 42 | - |

| № ОКСа | Кадастровый квартал | Кадастровый номер ОКСа | Назначение | Кадастровый номер (или условный номер) ЗУ на котором расположен ОКС | Форма собственности | Местоположение | Площадь, м ² | Примечание |
|--------|---------------------|------------------------|--|---|---------------------|--|-------------------------|--|
| 1 | 2 | 3 | 4 | 5 | 6 | 7 | 8 | 9 |
| 65 | | | имеющих общие с ними крышу, фундамент и коммуникации | | | | | |
| 66 | 64:48:040426 | - | для размещения гаража | ЗУ:35.1 | данные отсутствуют | Саратовская область, г. Саратов, ул. Песочная, ГСК «Новый», в Ленинском районе | 26 | По данным ЕГРН информация об объекте отсутствует |
| 67 | 64:48:040426 | - | для размещения гаража | ЗУ:36 | данные отсутствуют | Саратовская область, г. Саратов, ул. Песочная, ГСК «Новый», в Ленинском районе | 26,8 | По данным ЕГРН информация об объекте отсутствует |
| 68 | 64:48:040426 | - | для размещения гаража | ЗУ:35 | данные отсутствуют | Саратовская область, г. Саратов, ул. Песочная, ГСК «Новый», в Ленинском районе | 35,7 | По данным ЕГРН информация об объекте отсутствует |

| № ОКСа | Кадастровый квартал | Кадастровый номер ОКСа | Назначение | Кадастровый номер (или условный номер) ЗУ на котором расположен ОКС | Форма собственности | Местоположение | Площадь, м² | Примечание |
|--------|---------------------|------------------------|--|---|---------------------|--|-------------|--|
| 1 | 2 | 3 | 4 | 5 | 6 | 7 | 8 | 9 |
| 69 | 64:48:040426 | 64:48:040426:754 | гараж | 64:48:040426:729 | Частная | Саратовская область, г. Саратов, ул. Песочная, ГСК "Новый", литера И, гараж №99 в Ленинском районе | 23,6 | - |
| 70 | 64:48:040426 | 64:48:040426:782 | гараж | 64:48:040426:745 | Частная | Саратовская область, г. Саратов, ул. Песочная, д. б/н, ГСК "Новый", литера И, гараж №100 в Ленинском районе | 26,3 | - |
| 71 | 64:48:040426 | - | Размещение для собственных нужд отдельно стоящих гаражей и (или) гаражей, блокированных общими стенами с другими гаражами в одном ряду, имеющих общие с ними крышу, фундамент и коммуникации | 64:48:040426:812 | - | Саратовская область, г. Саратов, ул. Песочная, д. б/н, ГСК "Новый", литера З, гараж № 101 в Ленинском районе | 39 | По данным ЕГРН информация об объекте отсутствует |
| 72 | 64:48:040426 | - | Размещение для собственных нужд отдельно стоящих | 64:48:040426:818 | - | Саратовская область, г. Саратов, ул. Песочная, ГСК "Новый", литера З, | 30,5 | По данным ЕГРН информация об |

| № ОКСа | Кадастровый квартал | Кадастровый номер ОКСа | Назначение | Кадастровый номер (или условный номер) ЗУ на котором расположен ОКС | Форма собственности | Местоположение | Площадь, м² | Примечание |
|--------|---------------------|------------------------|---|---|---------------------|--|-------------|---------------------|
| 1 | 2 | 3 | 4 | 5 | 6 | 7 | 8 | 9 |
| | | | гаражей и (или) гаражей, блокированных общими стенами с другими гаражами в одном ряду, имеющих общие с ними крышу, фундамент и коммуникации | | | гараж №102 в Ленинском районе | | объекте отсутствует |
| 73 | 64:48:040426 | 64:48:040426:774 | гараж | 64:48:040426:743 | Частная | Саратовская область, г. Саратов, ул. Песочная, д. б/н, ГСК "Новый", литера З, гараж № 103 в Ленинском районе | 20,9 | - |
| 74 | 64:48:040426 | 64:48:040426:829 | гараж | 64:48:040426:795 | Частная | Саратовская область, г. Саратов, ул. Песочная, ГСК "Новый", литера З, гараж №104 в Ленинском районе | 20,9 | - |
| 75 | 64:48:040426 | 64:48:040426:820 | гараж | 64:48:040426:814 | Частная | Саратовская область, г. Саратов, ул. Песочная, д. б/н, ГСК "Новый", литера З, гараж № 105 в Ленинском районе | 23,5 | - |

| № ОКСа | Кадастровый квартал | Кадастровый номер ОКСа | Назначение | Кадастровый номер (или условный номер) ЗУ на котором расположен ОКС | Форма собственности | Местоположение | Площадь, м² | Примечание |
|--------|---------------------|------------------------|-----------------------|---|---------------------|---|-------------|--|
| 1 | 2 | 3 | 4 | 5 | 6 | 7 | 8 | 9 |
| 76 | 64:48:040426 | - | для размещения гаража | ЗУ:37 | данные отсутствуют | Саратовская область, г. Саратов, ул. Песочная, ГСК «Новый», в Ленинском районе | 30 | По данным ЕГРН информация об объекте отсутствует |
| 77 | 64:48:040426 | - | для размещения гаража | ЗУ:38 | данные отсутствуют | Саратовская область, г. Саратов, ул. Песочная, ГСК «Новый», в Ленинском районе | 30 | По данным ЕГРН информация об объекте отсутствует |
| 78 | 64:48:040426 | 64:48:040426:824 | гараж | 64:48:040426:808 | Частная | г. Саратов, ул. Песочная, ГСК "Новый", литера З, гараж №108 в Ленинском районе | 21,3 | - |
| 79 | 64:48:040426 | 64:48:040426:831 | гараж | 64:48:040426:788 | данные отсутствуют | г. Саратов, ул. Песочная, ГСК "Новый", литера З, гараж № 109 в Ленинском районе | 21,7 | - |
| 80 | 64:48:040426 | 64:48:040426:755 | гараж | 64:48:040426:726 | Частная | Саратовская область, г. Саратов, ул. Песочная, ГСК "Новый", литера З, гараж №110 в Ленинском районе | 19,3 | - |

| № ОКСа | Кадастровый квартал | Кадастровый номер ОКСа | Назначение | Кадастровый номер (или условный номер) ЗУ на котором расположен ОКС | Форма собственности | Местоположение | Площадь, м ² | Примечание |
|--------|---------------------|------------------------|-----------------------|---|---------------------|---|-------------------------|--|
| 1 | 2 | 3 | 4 | 5 | 6 | 7 | 8 | 9 |
| 82 | 64:48:040426 | 64:48:040426:783 | гараж | 64:48:040426:736 | Частная | Саратовская область, г. Саратов, ул. Песочная, ГСК "Новый", литера З, гараж № 111 в Ленинском районе | 35,9 | - |
| 83 | 64:48:040426 | 64:48:040426:787 | гараж | 64:48:040426:737 | Частная | Саратовская область, г. Саратов, ул. Песочная, ГСК "Новый", литера З, гараж №112 в Ленинском районе | 20,8 | - |
| 84 | 64:48:040426 | - | для размещения гаража | ЗУ:39 | данные отсутствуют | Саратовская область, г. Саратов, ул. Песочная, ГСК «Новый», в Ленинском районе | 27,6 | По данным ЕГРН информация об объекте отсутствует |
| 85 | 64:48:040426 | 64:48:040426:784 | гараж | 64:48:040426:748 | Частная | Саратовская область, г. Саратов, ул. Песочная, д. б/н, ГСК "Новый", литера З, гараж №114 в Ленинском районе | 22,8 | - |
| 86 | 64:48:040426 | 64:48:040426:753 | гараж | 64:48:040426:730 | Частная | Саратовская область, г. Саратов, ул. Песочная, ГСК "Новый", литера З, гараж № 115 в Ленинском районе | 20,3 | - |
| 87 | 64:48:040426 | 64:48:040426:764 | гараж | 64:48:040426:733 | Частная | Саратовская область, г. Саратов, ул. Песочная, ГСК "Новый", литер З, | 24,9 | - |

| № ОКСа | Кадастровый квартал | Кадастровый номер ОКСа | Назначение | Кадастровый номер (или условный номер) ЗУ на котором расположен ОКС | Форма собственности | Местоположение | Площадь, м² | Примечание |
|--------|---------------------|------------------------|-----------------------|---|---------------------|--|-------------|--|
| 1 | 2 | 3 | 4 | 5 | 6 | 7 | 8 | 9 |
| | | | | | | гараж № 172 в Ленинском районе | | |
| 88 | 64:48:040426 | 64:48:040426:752 | гараж | 64:48:040426:731 | Частная | Саратовская область, г. Саратов, ул. Песочная, ГСК "Новый", литера З, гараж № 171 в Ленинском районе | 22,6 | - |
| 89 | 64:48:040426 | 64:48:040426:758 | гараж | 64:48:040426:723 | Частная | Саратовская область, г. Саратов, д б/н, ГСК "Новый", литера Ж, гараж №173 в Ленинском районе | 22,3 | - |
| 90 | 64:48:040426 | 64:48:040426:772 | гараж | 64:48:040426:725 | Частная | Саратовская область, г. Саратов, ул. Песочная, д б/н, ГСК "Новый", литера Ж, гараж №174 в Ленинском районе | 20 | |
| 91 | 64:48:040426 | - | для размещения гаража | ЗУ:48 | данные отсутствуют | Саратовская область, г. Саратов, ул. Песочная, ГСК «Новый», в Ленинском районе | 34 | По данным ЕГРН информация об объекте отсутствует |
| 92 | 64:48:040426 | - | для размещения гаража | ЗУ:47 | данные отсутствуют | Саратовская область, г. Саратов, ул. Песочная, ГСК «Новый», в Ленинском районе | 46 | По данным ЕГРН информация об объекте отсутствует |
| 93 | 64:48:040426 | - | для размещения гаража | ЗУ:46 | данные отсутствуют | Саратовская область, г. Саратов, ул. Песочная, | 42 | По данным ЕГРН информация об |

| № ОКСа | Кадастровый квартал | Кадастровый номер ОКСа | Назначение | Кадастровый номер (или условный номер) ЗУ на котором расположен ОКС | Форма собственности | Местоположение | Площадь, м ² | Примечание |
|--------|---------------------|------------------------|-----------------------|---|---------------------|---|-------------------------|--|
| 1 | 2 | 3 | 4 | 5 | 6 | 7 | 8 | 9 |
| | | | | | | ГСК «Новый», в Ленинском районе | | объекте отсутствует |
| 94 | 64:48:040426 | 64:48:040426:799 | гараж | 64:48:040426:761 | Частная | Саратовская область, г. Саратов, ул. Песочная, д.б/н, ГСК "Новый", литера Ж, гараж №177 в Ленинском районе | 33,6 | - |
| 95 | 64:48:040426 | 64:48:040426:802 | гараж | 64:48:040426:770 | Частная | Саратовская область, г. Саратов, ул. Песочная, ГСК "Новый", литера Ж, гараж №178 в Ленинском районе | 20,3 | - |
| 96 | 64:48:040426 | 64:48:040426:797 | гараж | 64:48:040426:769 | Частная | г Саратов, ГСК "Новый", литера Ж, гараж №179 в Ленинском районе | 21 | - |
| 97 | 64:48:040426 | 64:48:040426:771 | гараж | 64:48:040426:747 | Частная | Саратовская область, г. Саратов, ул. Песочная, д. б/н, ГСК "Новый", литера Ж, гараж №180 в Ленинском районе | 19,8 | - |
| 98 | 64:48:040426 | - | гараж | 64:48:040426:827 | Частная | Саратовская область, г. Саратов, ул. Песочная, д. б/н, ГСК "Новый", литера Ж, гараж №181 в Ленинском районе | 20 | По данным ЕГРН информация об объекте отсутствует |
| 99 | 64:48:040426 | - | для размещения гаража | ЗУ:45 | - | Саратовская область, г. Саратов, ул. Песочная, ГСК «Новый», в Ленинском районе | 18 | По данным ЕГРН информация об объекте отсутствует |

| № ОКСа | Кадастровый квартал | Кадастровый номер ОКСа | Назначение | Кадастровый номер (или условный номер) ЗУ на котором расположен ОКС | Форма собственности | Местоположение | Площадь, м ² | Примечание |
|--------|---------------------|------------------------|-----------------------|---|---------------------|---|-------------------------|--|
| 1 | 2 | 3 | 4 | 5 | 6 | 7 | 8 | 9 |
| 100 | 64:48:040426 | - | для размещения гаража | ЗУ:44 | - | Саратовская область, г. Саратов, ул. Песочная, ГСК «Новый», в Ленинском районе | 18 | По данным ЕГРН информация об объекте отсутствует |
| 101 | 64:48:040426 | - | для размещения гаража | ЗУ:43 | - | Саратовская область, г. Саратов, ул. Песочная, ГСК «Новый», в Ленинском районе | 18 | По данным ЕГРН информация об объекте отсутствует |
| 102 | 64:48:040426 | 64:48:040426:773 | гараж | 64:48:040426:724 | Частная | Саратовская область, г. Саратов, ул. Песочная, д. б/н, ГСК "Новый", литера Ж, гараж №184 в Ленинском районе | 24,6 | - |
| 103 | 64:48:040426 | 64:48:040426:720 | гараж | 64:48:040426:706 | Частная | Саратовская область, г. Саратов, ул. Песочная, ГСК "Новый", литера Е, гараж № 202 в Ленинском районе | 28,7 | - |
| 104 | 64:48:040426 | 64:48:040426:719 | гараж | 64:48:040426:705 | Частная | Саратовская область, г. Саратов, ул. Песочная, ГСК "Новый", литер Е, гараж №203 в Ленинском районе | 28,1 | - |
| 106 | 64:48:040426 | 64:48:040426:793 | гараж | 64:48:040426:751 | Частная | Саратовская область, г. Саратов, д. б/н, ГСК "Новый", литера Е, гараж №201 в Ленинском районе | 24,4 | По данным ЕГРН информация об объекте отсутствует |

| № ОКСа | Кадастровый квартал | Кадастровый номер ОКСа | Назначение | Кадастровый номер (или условный номер) ЗУ на котором расположен ОКС | Форма собственности | Местоположение | Площадь, м ² | Примечание |
|--------|---------------------|------------------------|-----------------------|---|---------------------|--|-------------------------|--|
| 1 | 2 | 3 | 4 | 5 | 6 | 7 | 8 | 9 |
| 107 | 64:48:040426 | - | для размещения гаража | 64:48:040426:822 | - | г. Саратов, ул. Песочная, ГСК "Новый", литера Е, гараж № 200 в Ленинском районе | 35 | По данным ЕГРН информация об объекте отсутствует |
| 108 | 64:48:040426 | - | для размещения гаража | 64:48:040426:823 | - | г. Саратов, ул. Песочная, ГСК "Новый", литера Е, гараж №199 в Ленинском районе | 31 | По данным ЕГРН информация об объекте отсутствует |
| 109 | 64:48:040426 | 64:48:040426:821 | гараж | 64:48:040426:809 | Частная | Саратовская область, г. Саратов, ул. Песочная, ГСК "Новый", литера Е, гараж № 198 в Ленинском районе | 40,6 | - |
| 110 | 64:48:040426 | 64:48:040426:785 | гараж | 64:48:040426:735 | Частная | Саратовская область, г. Саратов, ул. Песочная, д. б/н, ГСК "Новый", литера Е, гараж № 197 в Ленинском районе | 72,8 | - |
| 111 | 64:48:040426 | 64:48:040426:800 | гараж | 64:48:040426:768 | Частная | Саратовская область, г. Саратов, ул. Песочная, д. б/н, ГСК "Новый", литера Е, гараж № 190 в Ленинском районе | 26 | - |
| 112 | 64:48:040426 | - | для размещения гаража | ЗУ:41 | - | Саратовская область, г. Саратов, ул. Песочная, | 35 | По данным ЕГРН информация об |

| № ОКСа | Кадастровый квартал | Кадастровый номер ОКСа | Назначение | Кадастровый номер (или условный номер) ЗУ на котором расположен ОКС | Форма собственности | Местоположение | Площадь, м ² | Примечание |
|--------|---------------------|------------------------|--|---|---------------------|---|-------------------------|--|
| 1 | 2 | 3 | 4 | 5 | 6 | 7 | 8 | 9 |
| | | | | | | ГСК «Новый», в Ленинском районе | | объекте отсутствует |
| 113 | 64:48:040426 | 64:48:040426:825 | гараж | 64:48:040426:803 | Частная | Саратовская область, г. Саратов, ул. Песочная, ГСК "Новый", литера Е, гараж №188 в Ленинском районе | 25,5 | - |
| 114 | 64:48:040426 | - | для размещения гаража | ЗУ:42 | - | Саратовская область, г. Саратов, ул. Песочная, ГСК «Новый», в Ленинском районе | 28,8 | По данным ЕГРН информация об объекте отсутствует |
| 115 | 64:48:040426 | 64:48:040426:839 | гараж | 64:48:040426:819 | Частная | Саратовская область, г. Саратов, д. б/н, ГСК "Новый", литера Е, гараж №186 в Ленинском районе | 30,5 | - |
| 116 | 64:48:040426 | - | Гаражи, стоянки легкового Транспорта (до 300 машиномест), в т.ч. многоэтажные, подземные | ЗУ:79 | - | Саратовская область, г. Саратов, ул. Авиационная | 53 | По данным ЕГРН информация об объекте отсутствует |
| 117 | 64:48:040426 | - | Гаражи, стоянки легкового Транспорта (до 300 машиномест), в т.ч. многоэтажные, подземные | ЗУ:80 | - | Саратовская область, г. Саратов, ул. Авиационная | 55 | По данным ЕГРН информация об объекте отсутствует |

| № ОКСа | Кадастровый квартал | Кадастровый номер ОКСа | Назначение | Кадастровый номер (или условный номер) ЗУ на котором расположен ОКС | Форма собственности | Местоположение | Площадь, м² | Примечание |
|--------|---------------------|------------------------|--|---|---------------------|--|-------------|--|
| 1 | 2 | 3 | 4 | 5 | 6 | 7 | 8 | 9 |
| 118 | 64:48:040426 | - | Гаражи, стоянки легкового Транспорта (до 300 машиномест), в т.ч. многоэтажные, подземные | ЗУ:82 | - | Саратовская область, г. Саратов, ул. Авиационная | 17,7 | По данным ЕГРН информация об объекте отсутствует |
| 119 | 64:48:040426 | - | Гаражи, стоянки легкового Транспорта (до 300 машиномест), в т.ч. многоэтажные, подземные | ЗУ:81 | - | Саратовская область, г. Саратов, ул. Авиационная | 72 | По данным ЕГРН информация об объекте отсутствует |
| 120 | 64:48:040426 | - | Гаражи, стоянки легкового Транспорта (до 300 машиномест), в т.ч. многоэтажные, подземные | ЗУ:83 | - | Саратовская область, г. Саратов, ул. Авиационная | 28 | По данным ЕГРН информация об объекте отсутствует |
| 121 | 64:48:040426 | - | Гаражи, стоянки легкового Транспорта (до 300 машиномест), в т.ч. многоэтажные, подземные | ЗУ:84 | - | Саратовская область, г. Саратов, ул. Авиационная | 25 | По данным ЕГРН информация об объекте отсутствует |

| № ОКСа | Кадастровый квартал | Кадастровый номер ОКСа | Назначение | Кадастровый номер (или условный номер) ЗУ на котором расположен ОКС | Форма собственности | Местоположение | Площадь, м ² | Примечание |
|--------|---------------------|------------------------|--|---|---------------------|--|-------------------------|--|
| 1 | 2 | 3 | 4 | 5 | 6 | 7 | 8 | 9 |
| 123 | 64:48:040426 | - | Гаражи, стоянки легкового Транспорта (до 300 машиномест), в т.ч. многоэтажные, подземные | ЗУ:88 | - | Саратовская область, г. Саратов, ул. Авиационная | 23,8 | По данным ЕГРН информация об объекте отсутствует |
| 124 | 64:48:040426 | - | Гаражи, стоянки легкового Транспорта (до 300 машиномест), в т.ч. многоэтажные, подземные | ЗУ:89 | - | Саратовская область, г. Саратов, ул. Авиационная | 21,9 | По данным ЕГРН информация об объекте отсутствует |
| 125 | 64:48:040426 | - | Гаражи, стоянки легкового Транспорта (до 300 машиномест), в т.ч. многоэтажные, подземные | ЗУ:90 | - | Саратовская область, г. Саратов, ул. Авиационная | 25 | По данным ЕГРН информация об объекте отсутствует |
| 126 | 64:48:040426 | 64:48:040426:826 | гараж | 64:48:040426:807 | Частная | Саратовская область, г.о. город Саратов, г Саратов, ул. Песочная, д. б/н, ГСК "Новый", литера Д, гараж №195 в Ленинском районе | 24,7 | - |
| 127 | 64:48:040426 | 64:48:040426:781 | гараж | 64:48:040426:750 | Частная | Саратовская область, г Саратов, ул Песочная, ГСК "Новый", литера Д, гараж №194 в Ленинском районе | 27,9 | - |

| № ОКСа | Кадастровый квартал | Кадастровый номер ОКСа | Назначение | Кадастровый номер (или условный номер) ЗУ на котором расположен ОКС | Форма собственности | Местоположение | Площадь, м² | Примечание |
|--------|---------------------|------------------------|-----------------------|---|---------------------|--|-------------|--|
| 1 | 2 | 3 | 4 | 5 | 6 | 7 | 8 | 9 |
| 128 | 64:48:040426 | 64:48:040426:790 | гараж | 64:48:040426:746 | Частная | Саратовская область, г Саратов, ул Песочная, д. б/н, ГСК "Новый", литера Д, гараж №193 в Ленинском районе | 23,9 | - |
| 129 | 64:48:040426 | 64:48:040426:757 | гараж | 64:48:040426:727 | Частная | Саратовская область, г Саратов, ул Песочная, д. б/н, ГСК "Новый", литера Д, гараж №192 в Ленинском районе | 21,3 | - |
| 130 | 64:48:040426 | 64:48:040426:796 | гараж | 64:48:040426:776 | Частная | Саратовская область, г. Саратов, ул. Песочная, д. б/н, ГСК "Новый", литера Д, гараж № 191 в Ленинском районе | 22,3 | - |
| 131 | 64:48:040423 | - | для размещения гаража | ЗУ:93 | - | Саратовская область, г.о. город Саратов, г Саратов, ул Авиационная, з/у 46 | 23,9 | По данным ЕГРН информация об объекте отсутствует |
| 132 | 64:48:040423 | - | для размещения гаража | ЗУ:94 | - | Саратовская область, г.о. город Саратов, г Саратов, ул Авиационная, з/у 46 | 23,9 | По данным ЕГРН информация об объекте отсутствует |
| 133 | 64:48:040423 | - | для размещения гаража | ЗУ:95 | - | Саратовская область, г.о. город Саратов, г Саратов, ул Авиационная, з/у 46 | 23,8 | По данным ЕГРН информация об объекте отсутствует |
| 134 | 64:48:040423 | - | для размещения гаража | ЗУ:96 | - | Саратовская область, г.о. город Саратов, г | 23,8 | По данным ЕГРН информация об |

| № ОКСа | Кадастровый квартал | Кадастровый номер ОКСа | Назначение | Кадастровый номер (или условный номер) ЗУ на котором расположен ОКС | Форма собственности | Местоположение | Площадь, м ² | Примечание |
|--------|---------------------|------------------------|--------------------------|---|---------------------|---|-------------------------|---|
| 1 | 2 | 3 | 4 | 5 | 6 | 7 | 8 | 9 |
| | | | | | | Саратов, ул Авиационная, з/у 46 | | объекте отсутствует |
| 135 | 64:48:040423 | - | для размещения гаража | ЗУ:97 | - | Саратовская область, г.о. город Саратов, г Саратов, ул Авиационная, з/у 46 | 23,7 | По данным ЕГРН информация об объекте отсутствует |
| 136 | 64:48:040423 | - | для размещения гаража | ЗУ:98 | - | Саратовская область, г.о. город Саратов, г Саратов, ул Авиационная, з/у 46 | 23,7 | По данным ЕГРН информация об объекте отсутствует |
| 137 | 64:48:040423 | - | для размещения гаража | ЗУ:99 | - | Саратовская область, г.о. город Саратов, г Саратов, ул Авиационная, з/у 46 | 23,7 | По данным ЕГРН информация об объекте отсутствует |
| 138 | 64:48:040423 | - | для размещения гаража | ЗУ:100 | - | Саратовская область, г.о. город Саратов, г Саратов, ул Авиационная, з/у 46 | 23,6 | По данным ЕГРН информация об объекте отсутствует |
| 139 | 64:48:040423 | - | для размещения гаража | ЗУ:101 | - | Саратовская область, г.о. город Саратов, г Саратов, ул Авиационная, з/у 46 | 23,6 | По данным ЕГРН информация об объекте отсутствует |
| 140 | 64:48:040423 | - | для размещения гаража | ЗУ:102 | - | Саратовская область, г.о. город Саратов, г Саратов, ул Авиационная, з/у 46 | 23,6 | По данным ЕГРН информация об объекте отсутствует |
| 141 | 64:48:040423 | - | для размещения гаража | ЗУ:103 | - | Саратовская область, г.о. город Саратов, г Саратов, ул Авиационная, з/у 46 | 23,5 | По данным ЕГРН информация об объекте отсутствует |

| № ОКСа | Кадастровый квартал | Кадастровый номер ОКСа | Назначение | Кадастровый номер (или условный номер) ЗУ на котором расположен ОКС | Форма собственности | Местоположение | Площадь, м ² | Примечание |
|--------|---------------------|------------------------|-----------------------|---|---------------------|--|-------------------------|--|
| 1 | 2 | 3 | 4 | 5 | 6 | 7 | 8 | 9 |
| 142 | 64:48:040423 | - | для размещения гаража | ЗУ:104 | - | Саратовская область, г.о. город Саратов, г Саратов, ул Авиационная, з/у 46 | 23,5 | По данным ЕГРН информация об объекте отсутствует |
| 143 | 64:48:040423 | - | для размещения гаража | ЗУ:105 | - | Саратовская область, г.о. город Саратов, г Саратов, ул Авиационная, з/у 46 | 24 | По данным ЕГРН информация об объекте отсутствует |
| 144 | 64:48:040423 | - | для размещения гаража | ЗУ:106 | - | Саратовская область, г.о. город Саратов, г Саратов, ул Авиационная, з/у 46 | 26,7 | По данным ЕГРН информация об объекте отсутствует |
| 145 | 64:48:040423 | - | для размещения гаража | ЗУ:107 | - | Саратовская область, г.о. город Саратов, г Саратов, ул Авиационная, з/у 46 | 24,5 | По данным ЕГРН информация об объекте отсутствует |
| 146 | 64:48:040423 | - | для размещения гаража | ЗУ:108 | - | Саратовская область, г.о. город Саратов, г Саратов, ул Авиационная, з/у 46 | 25 | По данным ЕГРН информация об объекте отсутствует |
| 147 | 64:48:040423 | - | для размещения гаража | ЗУ:109 | - | Саратовская область, г.о. город Саратов, г Саратов, ул Авиационная, з/у 46 | 25 | По данным ЕГРН информация об объекте отсутствует |
| 148 | 64:48:040423 | - | для размещения гаража | ЗУ:110 | - | Саратовская область, г.о. город Саратов, г Саратов, ул Авиационная, з/у 46 | 25 | По данным ЕГРН информация об объекте отсутствует |
| 149 | 64:48:040423 | - | для размещения гаража | ЗУ:111 | - | Саратовская область, г.о. город Саратов, г Саратов, ул Авиационная, з/у 46 | 25 | По данным ЕГРН информация об объекте отсутствует |

| № ОКСа | Кадастровый квартал | Кадастровый номер ОКСа | Назначение | Кадастровый номер (или условный номер) ЗУ на котором расположен ОКС | Форма собственности | Местоположение | Площадь, м ² | Примечание |
|--------|---------------------|------------------------|-----------------------|---|---------------------|--|-------------------------|--|
| 1 | 2 | 3 | 4 | 5 | 6 | 7 | 8 | 9 |
| 150 | 64:48:040423 | - | для размещения гаража | ЗУ:112 | - | Саратовская область, г.о. город Саратов, г Саратов, ул Авиационная, з/у 46 | 25 | По данным ЕГРН информация об объекте отсутствует |
| 151 | 64:48:040423 | - | для размещения гаража | ЗУ:113 | - | Саратовская область, г.о. город Саратов, г Саратов, ул Авиационная, з/у 46 | 25 | По данным ЕГРН информация об объекте отсутствует |
| 152 | 64:48:040423 | - | для размещения гаража | ЗУ:114 | - | Саратовская область, г.о. город Саратов, г Саратов, ул Авиационная, з/у 46 | 25 | По данным ЕГРН информация об объекте отсутствует |
| 153 | 64:48:040423 | - | для размещения гаража | ЗУ:115 | - | Саратовская область, г.о. город Саратов, г Саратов, ул Авиационная, з/у 46 | 25 | По данным ЕГРН информация об объекте отсутствует |
| 154 | 64:48:040423 | - | для размещения гаража | ЗУ:116 | - | Саратовская область, г.о. город Саратов, г Саратов, ул Авиационная, з/у 46 | 27 | По данным ЕГРН информация об объекте отсутствует |
| 155 | 64:48:040423 | - | для размещения гаража | ЗУ:49 | - | Саратовская область, г.о. город Саратов, г Саратов, ул Авиационная | 45 | По данным ЕГРН информация об объекте отсутствует |
| 157 | 64:48:040423 | - | для размещения гаража | ЗУ:117 | - | Саратовская область, г.о. город Саратов, г Саратов, ул Авиационная, з/у 46 | 28 | По данным ЕГРН информация об объекте отсутствует |
| 158 | 64:48:040423 | - | для размещения гаража | ЗУ:118 | - | Саратовская область, г.о. город Саратов, г Саратов, ул Авиационная, з/у 46 | 27 | По данным ЕГРН информация об объекте отсутствует |

| № ОКСа | Кадастровый квартал | Кадастровый номер ОКСа | Назначение | Кадастровый номер (или условный номер) ЗУ на котором расположен ОКС | Форма собственности | Местоположение | Площадь, м ² | Примечание |
|--------|---------------------|------------------------|-----------------------|---|---------------------|--|-------------------------|--|
| 1 | 2 | 3 | 4 | 5 | 6 | 7 | 8 | 9 |
| 159 | 64:48:040423 | - | для размещения гаража | ЗУ:119 | - | Саратовская область, г.о. город Саратов, г Саратов, ул Авиационная, з/у 46 | 26 | По данным ЕГРН информация об объекте отсутствует |
| 160 | 64:48:040423 | - | для размещения гаража | ЗУ:120 | - | Саратовская область, г.о. город Саратов, г Саратов, ул Авиационная, з/у 46 | 27 | По данным ЕГРН информация об объекте отсутствует |
| 161 | 64:48:040423 | - | для размещения гаража | ЗУ:121 | - | Саратовская область, г.о. город Саратов, г Саратов, ул Авиационная, з/у 46 | 26,9 | По данным ЕГРН информация об объекте отсутствует |
| 162 | 64:48:040423 | - | для размещения гаража | ЗУ:122 | - | Саратовская область, г.о. город Саратов, г Саратов, ул Авиационная, з/у 46 | 27 | По данным ЕГРН информация об объекте отсутствует |
| 163 | 64:48:040423 | - | для размещения гаража | ЗУ:123 | - | Саратовская область, г.о. город Саратов, г Саратов, ул Авиационная, з/у 46 | 27 | По данным ЕГРН информация об объекте отсутствует |
| 164 | 64:48:040423 | - | для размещения гаража | ЗУ:124 | - | Саратовская область, г.о. город Саратов, г Саратов, ул Авиационная, з/у 46 | 25 | По данным ЕГРН информация об объекте отсутствует |
| 165 | 64:48:040423 | - | для размещения гаража | ЗУ:125 | - | Саратовская область, г.о. город Саратов, г Саратов, ул Авиационная, з/у 46 | 25 | По данным ЕГРН информация об объекте отсутствует |
| 166 | 64:48:040423 | - | для размещения гаража | ЗУ:126 | - | Саратовская область, г.о. город Саратов, г Саратов, ул Авиационная, з/у 46 | 24 | По данным ЕГРН информация об объекте отсутствует |

| № ОКСа | Кадастровый квартал | Кадастровый номер ОКСа | Назначение | Кадастровый номер (или условный номер) ЗУ на котором расположен ОКС | Форма собственности | Местоположение | Площадь, м ² | Примечание |
|--------|---------------------|------------------------|-----------------------|---|---------------------|--|-------------------------|--|
| 1 | 2 | 3 | 4 | 5 | 6 | 7 | 8 | 9 |
| 167 | 64:48:040423 | - | для размещения гаража | ЗУ:127 | - | Саратовская область, г.о. город Саратов, г Саратов, ул Авиационная, з/у 46 | 26 | По данным ЕГРН информация об объекте отсутствует |
| 168 | 64:48:040423 | - | для размещения гаража | ЗУ:128 | - | Саратовская область, г.о. город Саратов, г Саратов, ул Авиационная, з/у 46 | 23 | По данным ЕГРН информация об объекте отсутствует |
| 169 | 64:48:040423 | - | для размещения гаража | ЗУ:129 | - | Саратовская область, г.о. город Саратов, г Саратов, ул Авиационная, з/у 46 | 23 | По данным ЕГРН информация об объекте отсутствует |
| 170 | 64:48:040423 | - | для размещения гаража | ЗУ:130 | - | Саратовская область, г.о. город Саратов, г Саратов, ул Авиационная, з/у 46 | 23 | По данным ЕГРН информация об объекте отсутствует |
| 171 | 64:48:040423 | - | для размещения гаража | ЗУ:131 | - | Саратовская область, г.о. город Саратов, г Саратов, ул Авиационная, з/у 46 | 23 | По данным ЕГРН информация об объекте отсутствует |
| 172 | 64:48:040423 | - | для размещения гаража | ЗУ:161 | - | Саратовская область, г.о. город Саратов, г Саратов, ул Авиационная, з/у 46 | 93 | По данным ЕГРН информация об объекте отсутствует |
| 174 | 64:48:040423 | - | для размещения гаража | ЗУ:52 | - | Саратовская область, г. Саратов, ул. Авиационная | 21 | По данным ЕГРН информация об объекте отсутствует |
| 175 | 64:48:040423 | - | для размещения гаража | ЗУ:53 | - | Саратовская область, г. Саратов, ул. Авиационная | 21 | По данным ЕГРН информация об объекте отсутствует |

| № ОКСа | Кадастровый квартал | Кадастровый номер ОКСа | Назначение | Кадастровый номер (или условный номер) ЗУ на котором расположен ОКС | Форма собственности | Местоположение | Площадь, м ² | Примечание |
|--------|---------------------|------------------------|-----------------------|---|---------------------|--|-------------------------|--|
| 1 | 2 | 3 | 4 | 5 | 6 | 7 | 8 | 9 |
| 176 | 64:48:040423 | - | для размещения гаража | ЗУ:54 | - | Саратовская область, г. Саратов, ул. Авиационная | 21 | По данным ЕГРН информация об объекте отсутствует |
| 177 | 64:48:040423 | - | для размещения гаража | ЗУ:55 | - | Саратовская область, г. Саратов, ул. Авиационная | 21 | По данным ЕГРН информация об объекте отсутствует |
| 178 | 64:48:040423 | - | для размещения гаража | ЗУ:56 | - | Саратовская область, г. Саратов, ул. Авиационная | 21 | По данным ЕГРН информация об объекте отсутствует |
| 179 | 64:48:040423 | - | для размещения гаража | ЗУ:57 | - | Саратовская область, г. Саратов, ул. Авиационная | 21 | По данным ЕГРН информация об объекте отсутствует |
| 180 | 64:48:040423 | - | для размещения гаража | ЗУ:58 | - | Саратовская область, г. Саратов, ул. Авиационная | 21 | По данным ЕГРН информация об объекте отсутствует |
| 181 | 64:48:040423 | - | для размещения гаража | ЗУ:59 | - | Саратовская область, г. Саратов, ул. Авиационная | 21 | По данным ЕГРН информация об объекте отсутствует |
| 182 | 64:48:040423 | - | для размещения гаража | ЗУ:60 | - | Саратовская область, г. Саратов, ул. Авиационная | 21 | По данным ЕГРН информация об объекте отсутствует |
| 183 | 64:48:040423 | - | для размещения гаража | ЗУ:61 | - | Саратовская область, г. Саратов, ул. Авиационная | 21 | По данным ЕГРН информация об объекте отсутствует |

| № ОКСа | Кадастровый квартал | Кадастровый номер ОКСа | Назначение | Кадастровый номер (или условный номер) ЗУ на котором расположен ОКС | Форма собственности | Местоположение | Площадь, м ² | Примечание |
|--------|---------------------|------------------------|-----------------------|---|---------------------|--|-------------------------|--|
| 1 | 2 | 3 | 4 | 5 | 6 | 7 | 8 | 9 |
| 184 | 64:48:040423 | - | для размещения гаража | ЗУ:62 | - | Саратовская область, г. Саратов, ул. Авиационная | 21 | По данным ЕГРН информация об объекте отсутствует |
| 185 | 64:48:040423 | - | для размещения гаража | ЗУ:63 | - | Саратовская область, г. Саратов, ул. Авиационная | 21 | По данным ЕГРН информация об объекте отсутствует |
| 186 | 64:48:040423 | - | для размещения гаража | ЗУ:64 | - | Саратовская область, г. Саратов, ул. Авиационная | 21 | По данным ЕГРН информация об объекте отсутствует |
| 187 | 64:48:040423 | - | для размещения гаража | ЗУ:65 | - | Саратовская область, г. Саратов, ул. Авиационная | 21 | По данным ЕГРН информация об объекте отсутствует |
| 188 | 64:48:040423 | - | для размещения гаража | ЗУ:66 | - | Саратовская область, г. Саратов, ул. Авиационная | 21 | По данным ЕГРН информация об объекте отсутствует |
| 189 | 64:48:040423 | - | для размещения гаража | ЗУ:67 | - | Саратовская область, г. Саратов, ул. Авиационная | 21 | По данным ЕГРН информация об объекте отсутствует |
| 190 | 64:48:040423 | - | для размещения гаража | ЗУ:68 | - | Саратовская область, г. Саратов, ул. Авиационная | 21 | По данным ЕГРН информация об объекте отсутствует |
| 191 | 64:48:040423 | - | для размещения гаража | ЗУ:69 | - | Саратовская область, г. Саратов, ул. Авиационная | 21 | По данным ЕГРН информация об объекте отсутствует |

| № ОКСа | Кадастровый квартал | Кадастровый номер ОКСа | Назначение | Кадастровый номер (или условный номер) ЗУ на котором расположен ОКС | Форма собственности | Местоположение | Площадь, м ² | Примечание |
|--------|---------------------|------------------------|-----------------------|---|---------------------|--|-------------------------|--|
| 1 | 2 | 3 | 4 | 5 | 6 | 7 | 8 | 9 |
| 192 | 64:48:040423 | - | для размещения гаража | ЗУ:70 | - | Саратовская область, г. Саратов, ул. Авиационная | 21 | По данным ЕГРН информация об объекте отсутствует |
| 193 | 64:48:040423 | - | для размещения гаража | ЗУ:71 | - | Саратовская область, г. Саратов, ул. Авиационная | 21 | По данным ЕГРН информация об объекте отсутствует |
| 194 | 64:48:040423 | - | для размещения гаража | ЗУ:72 | - | Саратовская область, г. Саратов, ул. Авиационная | 21 | По данным ЕГРН информация об объекте отсутствует |
| 195 | 64:48:040423 | - | для размещения гаража | ЗУ:73 | - | Саратовская область, г. Саратов, ул. Авиационная | 21 | По данным ЕГРН информация об объекте отсутствует |
| 196 | 64:48:040423 | - | для размещения гаража | ЗУ:74 | - | Саратовская область, г. Саратов, ул. Авиационная | 21 | По данным ЕГРН информация об объекте отсутствует |
| 197 | 64:48:040423 | - | для размещения гаража | ЗУ:75 | - | Саратовская область, г. Саратов, ул. Авиационная | 44 | По данным ЕГРН информация об объекте отсутствует |
| 198 | 64:48:040423 | - | для размещения гаража | ЗУ:76 | - | Саратовская область, г. Саратов, ул. Авиационная | 44 | По данным ЕГРН информация об объекте отсутствует |
| 199 | 64:48:040423 | - | для размещения гаража | ЗУ:77 | - | Саратовская область, г. Саратов, ул. Авиационная | 45 | По данным ЕГРН информация об объекте отсутствует |

| № ОКСа | Кадастровый квартал | Кадастровый номер ОКСа | Назначение | Кадастровый номер (или условный номер) ЗУ на котором расположен ОКС | Форма собственности | Местоположение | Площадь, м ² | Примечание |
|--------|---------------------|------------------------|-----------------------|---|---------------------|--|-------------------------|--|
| 1 | 2 | 3 | 4 | 5 | 6 | 7 | 8 | 9 |
| 200 | 64:48:040423 | - | для размещения гаража | ЗУ:133 | - | Саратовская область, г.о. город Саратов, г Саратов, ул Авиационная, з/у 46 | 21 | По данным ЕГРН информация об объекте отсутствует |
| 201 | 64:48:040423 | - | для размещения гаража | ЗУ:134 | - | Саратовская область, г.о. город Саратов, г Саратов, ул Авиационная, з/у 46 | 21 | По данным ЕГРН информация об объекте отсутствует |
| 202 | 64:48:040423 | - | для размещения гаража | ЗУ:135 | - | Саратовская область, г.о. город Саратов, г Саратов, ул Авиационная, з/у 46 | 21 | По данным ЕГРН информация об объекте отсутствует |
| 203 | 64:48:040423 | - | для размещения гаража | ЗУ:136 | - | Саратовская область, г.о. город Саратов, г Саратов, ул Авиационная, з/у 46 | 21 | По данным ЕГРН информация об объекте отсутствует |
| 204 | 64:48:040423 | - | для размещения гаража | ЗУ:137 | - | Саратовская область, г.о. город Саратов, г Саратов, ул Авиационная, з/у 46 | 21 | По данным ЕГРН информация об объекте отсутствует |
| 205 | 64:48:040423 | - | для размещения гаража | ЗУ:138 | - | Саратовская область, г.о. город Саратов, г Саратов, ул Авиационная, з/у 46 | 21 | По данным ЕГРН информация об объекте отсутствует |
| 206 | 64:48:040423 | - | для размещения гаража | ЗУ:139 | - | Саратовская область, г.о. город Саратов, г Саратов, ул Авиационная, з/у 46 | 21 | По данным ЕГРН информация об объекте отсутствует |

| № ОКСа | Кадастровый квартал | Кадастровый номер ОКСа | Назначение | Кадастровый номер (или условный номер) ЗУ на котором расположен ОКС | Форма собственности | Местоположение | Площадь, м ² | Примечание |
|--------|---------------------|------------------------|-----------------------|---|---------------------|--|-------------------------|--|
| 1 | 2 | 3 | 4 | 5 | 6 | 7 | 8 | 9 |
| 207 | 64:48:040423 | - | для размещения гаража | ЗУ:145 | - | Саратовская область, г.о. город Саратов, г Саратов, ул Авиационная, з/у 46 | 21 | По данным ЕГРН информация об объекте отсутствует |
| 208 | 64:48:040423 | - | для размещения гаража | ЗУ:144 | - | Саратовская область, г.о. город Саратов, г Саратов, ул Авиационная, з/у 46 | 21 | По данным ЕГРН информация об объекте отсутствует |
| 209 | 64:48:040423 | - | для размещения гаража | ЗУ:143 | - | Саратовская область, г.о. город Саратов, г Саратов, ул Авиационная, з/у 46 | 21 | По данным ЕГРН информация об объекте отсутствует |
| 210 | 64:48:040423 | - | для размещения гаража | ЗУ:142 | - | Саратовская область, г.о. город Саратов, г Саратов, ул Авиационная, з/у 46 | 21 | По данным ЕГРН информация об объекте отсутствует |
| 211 | 64:48:040423 | - | для размещения гаража | ЗУ:141 | - | Саратовская область, г.о. город Саратов, г Саратов, ул Авиационная, з/у 46 | 21 | По данным ЕГРН информация об объекте отсутствует |
| 212 | 64:48:040423 | - | для размещения гаража | ЗУ:140 | - | Саратовская область, г.о. город Саратов, г Саратов, ул Авиационная, з/у 46 | 21 | По данным ЕГРН информация об объекте отсутствует |

| № ОКСа | Кадастровый квартал | Кадастровый номер ОКСа | Назначение | Кадастровый номер (или условный номер) ЗУ на котором расположен ОКС | Форма собственности | Местоположение | Площадь, м ² | Примечание |
|--------|---------------------|------------------------|-----------------------|---|---------------------|--|-------------------------|--|
| 1 | 2 | 3 | 4 | 5 | 6 | 7 | 8 | 9 |
| 213 | 64:48:040423 | - | для размещения гаража | ЗУ:78 | - | Саратовская область, г. Саратов, ул. Авиационная | 38 | По данным ЕГРН информация об объекте отсутствует |
| 214 | 64:48:040423 | - | для размещения гаража | ЗУ:147 | - | Саратовская область, г.о. город Саратов, г Саратов, ул Авиационная, з/у 46 | 21 | По данным ЕГРН информация об объекте отсутствует |
| 215 | 64:48:040423 | - | для размещения гаража | ЗУ:148 | - | Саратовская область, г.о. город Саратов, г Саратов, ул Авиационная, з/у 46 | 21 | По данным ЕГРН информация об объекте отсутствует |
| 216 | 64:48:040423 | - | для размещения гаража | ЗУ:149 | - | Саратовская область, г.о. город Саратов, г Саратов, ул Авиационная, з/у 46 | 21 | По данным ЕГРН информация об объекте отсутствует |
| 217 | 64:48:040423 | - | для размещения гаража | ЗУ:150 | - | Саратовская область, г.о. город Саратов, г Саратов, ул Авиационная, з/у 46 | 21 | По данным ЕГРН информация об объекте отсутствует |
| 218 | 64:48:040423 | - | для размещения гаража | ЗУ:151 | - | Саратовская область, г.о. город Саратов, г Саратов, ул Авиационная, з/у 46 | 21 | По данным ЕГРН информация об объекте отсутствует |

| № ОКСа | Кадастровый квартал | Кадастровый номер ОКСа | Назначение | Кадастровый номер (или условный номер) ЗУ на котором расположен ОКС | Форма собственности | Местоположение | Площадь, м ² | Примечание |
|--------|---------------------|------------------------|-----------------------|---|---------------------|--|-------------------------|--|
| 1 | 2 | 3 | 4 | 5 | 6 | 7 | 8 | 9 |
| 219 | 64:48:040423 | - | для размещения гаража | ЗУ:152 | - | Саратовская область, г.о. город Саратов, г Саратов, ул Авиационная, з/у 46 | 21 | По данным ЕГРН информация об объекте отсутствует |
| 220 | 64:48:040423 | - | для размещения гаража | ЗУ:153 | - | Саратовская область, г.о. город Саратов, г Саратов, ул Авиационная, з/у 46 | 21 | По данным ЕГРН информация об объекте отсутствует |
| 221 | 64:48:040423 | - | для размещения гаража | ЗУ:154 | - | Саратовская область, г.о. город Саратов, г Саратов, ул Авиационная, з/у 46 | 21 | По данным ЕГРН информация об объекте отсутствует |
| 222 | 64:48:040423 | - | для размещения гаража | ЗУ:156 | - | Саратовская область, г.о. город Саратов, г Саратов, ул Авиационная, з/у 46 | 21 | По данным ЕГРН информация об объекте отсутствует |
| 223 | 64:48:040423 | - | для размещения гаража | ЗУ:157 | - | Саратовская область, г.о. город Саратов, г Саратов, ул Авиационная, з/у 46 | 21 | По данным ЕГРН информация об объекте отсутствует |
| 226 | 64:48:040423 | - | для размещения гаража | ЗУ:159 | - | Саратовская область, г. Саратов, ул. Авиационная | 28 | По данным ЕГРН информация об объекте отсутствует |

| № ОКСа | Кадастровый квартал | Кадастровый номер ОКСа | Назначение | Кадастровый номер (или условный номер) ЗУ на котором расположен ОКС | Форма собственности | Местоположение | Площадь, м² | Примечание |
|--------|---------------------|------------------------|-----------------------|---|---------------------|--|-------------|--|
| 1 | 2 | 3 | 4 | 5 | 6 | 7 | 8 | 9 |
| 227 | 64:48:040423 | - | для размещения гаража | ЗУ:158 | - | Саратовская область, г. Саратов, ул. Авиационная | 29 | По данным ЕГРН информация об объекте отсутствует |
| 229 | 64:48:040426 | 64:48:040426:805 | гараж | 64:48:040426:759 | Частная | Саратовская область, г. Саратов, ул. Песочная, ГСК "Новый", литера Д, гараж № 196 в Ленинском районе | 24,8 | По данным ЕГРН информация об объекте отсутствует |
| 230 | 64:48:040423 | - | для размещения гаража | ЗУ:92 | - | Саратовская область, г. Саратов, ул. Авиационная | 24 | По данным ЕГРН информация об объекте отсутствует |

5. Перечень образованных земельных участков на этапе 1.2, подлежащих изъятию для муниципальных нужд в целях строительства объектов местного значения автомобильных дорог, разрешенное использование и сведения об их площади

| № п/п | Кадастровый квартал | Кадастровый номер ЗУ | Образовательный ЗУ | Вид отвода | Способ образования | Категория земель | Исходный вид разрешенного использования | Измененный вид разрешенного использования | Форма собственности | Местоположение | Площадь ЗУ, м² | Площадь образуемого ЗУ |
|-----------------|---------------------|----------------------|--------------------|------------|--|--------------------------|--|---|---------------------|--|----------------|------------------------|
| 1 | 2 | 3 | 4 | 5 | 6 | 7 | 8 | 9 | 10 | 11 | 12 | 13 |
| Этап 1.2 | | | | | | | | | | | | |
| 1 | 64:48:040426 | 64:48:040426:798 | ЗУ:183 | постоянный | Образование путем раздела исходного земельного участка с кадастровым номером 64:48:040426:798 | Земли населенных пунктов | ОХРАНА ПРИРОДНЫХ ТЕРРИТОРИЙ | Земельные участки (территории) общего пользования. Код ВРИЗУ 12.0. (Улично-дорожная сеть. Код ВРИЗУ 12.0.1; Благоустройство территории. Код ВРИЗУ 12.0.2) | - | Российская Федерация, Саратовская область, г Саратов, микрорайон Молодежный, просп. Строителей, б/н в Ленинском районе | 6149 | 104 |
| 2 | 64:48:040427 | 64:48:040427:1795 | ЗУ:184 | постоянный | Образование путем раздела исходного земельного участка с кадастровым номером 64:48:040427:1795 | Земли населенных пунктов | Размещение для собственных нужд отдельно стоящих гаражей и (или) гаражей, блокированных общими стенами с другими гаражами в одном ряду, имеющих общие с ними крышу, фундамент и коммуникации | Земельные участки (территории) общего пользования. Код ВРИЗУ 12.0. (Улично-дорожная сеть. Код ВРИЗУ 12.0.1; Благоустройство территории. Код ВРИЗУ 12.0.2) | Частная | г Саратов, д. б/н, ГСК "Новый", литера Л, гараж №77 в Ленинском районе | 31 | 4 |
| 3 | 64:48:040427 | 64:48:040427:1795 | ЗУ:184.1 | постоянный | Образование путем раздела исходного земельного участка с кадастровым номером 64:48:040427:1795 | Земли населенных пунктов | Размещение для собственных нужд отдельно стоящих гаражей и (или) гаражей, блокированных общими стенами с другими гаражами в одном ряду, имеющих общие с ними крышу, фундамент и коммуникации | Земельные участки (территории) общего пользования. Код ВРИЗУ 12.0. (Улично-дорожная сеть. Код ВРИЗУ 12.0.1; Благоустройство территории. Код ВРИЗУ 12.0.2) | Частная | г Саратов, д. б/н, ГСК "Новый", литера Л, гараж №77 в Ленинском районе | 31 | 27 |

| № п/п | Кадастровый квартал | Кадастровый номер ЗУ | Образующий ЗУ | Вид отвода | Способ образования | Категория земель | Исходный вид разрешенного использования | Измененный вид разрешенного использования | Форма собственности | Местоположение | Площадь ЗУ, м² | Площадь образуемого ЗУ |
|-------|---------------------|----------------------|---------------|------------|--|--------------------------|--|---|---------------------|---|----------------|------------------------|
| 1 | 2 | 3 | 4 | 5 | 6 | 7 | 8 | 9 | 10 | 11 | 12 | 13 |
| 4 | 64:48:040427 | 64:48:040427:1791 | ЗУ:185 | постоянный | Образование путем раздела исходного земельного участка с кадастровым номером 64:48:040427:1791 | Земли населенных пунктов | Размещение для собственных нужд отдельно стоящих гаражей и (или) гаражей, блокированных общими стенами с другими гаражами в одном ряду, имеющих общие с ними крышу, фундамент и коммуникации | Земельные участки (территории) общего пользования. Код ВРИЗУ 12.0. (Улично-дорожная сеть. Код ВРИЗУ 12.0.1; Благоустройство территории. Код ВРИЗУ 12.0.2) | Частная | г Саратов, ул Песочная, д. б/н, ГСК "Новый", литеры Л, гараж №79 в Ленинском районе | 28 | 3 |
| 5 | 64:48:040427 | 64:48:040427:1791 | ЗУ:185.1 | постоянный | Образование путем раздела исходного земельного участка с кадастровым номером 64:48:040427:1791 | Земли населенных пунктов | Размещение для собственных нужд отдельно стоящих гаражей и (или) гаражей, блокированных общими стенами с другими гаражами в одном ряду, имеющих общие с ними крышу, фундамент и коммуникации | Земельные участки (территории) общего пользования. Код ВРИЗУ 12.0. (Улично-дорожная сеть. Код ВРИЗУ 12.0.1; Благоустройство территории. Код ВРИЗУ 12.0.2) | Частная | г Саратов, ул Песочная, д. б/н, ГСК "Новый", литеры Л, гараж №79 в Ленинском районе | 28 | 25 |
| 6 | 64:48:040427 | 64:48:040427:1794 | ЗУ:186 | постоянный | Образование путем раздела исходного земельного участка с кадастровым номером 64:48:040427:1794 | Земли населенных пунктов | Размещение для собственных нужд отдельно стоящих гаражей и (или) гаражей, блокированных общими стенами с другими гаражами в одном ряду, имеющих общие с ними крышу, фундамент и коммуникации | Земельные участки (территории) общего пользования. Код ВРИЗУ 12.0. (Улично-дорожная сеть. Код ВРИЗУ 12.0.1; Благоустройство территории. Код ВРИЗУ 12.0.2) | Частная | г Саратов, д. б/н, ГСК "Новый", литеры Л, гараж №75 в Ленинском районе | 25 | 3 |
| 7 | 64:48:040427 | 64:48:040427:1794 | ЗУ:186.1 | постоянный | Образование путем раздела исходного земельного участка с кадастровым номером 64:48:040427:1794 | Земли населенных пунктов | Размещение для собственных нужд отдельно стоящих гаражей и (или) гаражей, блокированных общими стенами с другими гаражами в одном ряду, имеющих общие с ними крышу, фундамент и коммуникации | Земельные участки (территории) общего пользования. Код ВРИЗУ 12.0. (Улично-дорожная сеть. Код ВРИЗУ 12.0.1; Благоустройство территории. Код ВРИЗУ 12.0.2) | Частная | г Саратов, д. б/н, ГСК "Новый", литеры Л, гараж №75 в Ленинском районе | 25 | 22 |

| № п/п | Кадастровый квартал | Кадастровый номер ЗУ | Образующий ЗУ | Вид отвода | Способ образования | Категория земель | Исходный вид разрешенного использования | Измененный вид разрешенного использования | Форма собственности | Местоположение | Площадь ЗУ, м² | Площадь образуемого ЗУ |
|-------|---------------------|----------------------|---------------|------------|--|--------------------------|--|---|---------------------|---|----------------|------------------------|
| 1 | 2 | 3 | 4 | 5 | 6 | 7 | 8 | 9 | 10 | 11 | 12 | 13 |
| 8 | 64:48:040427 | 64:48:040427:1796 | ЗУ:187 | постоянный | Образование путем раздела исходного земельного участка с кадастровым номером 64:48:040427:1796 | Земли населенных пунктов | Размещение для собственных нужд отдельно стоящих гаражей и (или) гаражей, блокированных общими стенами с другими гаражами в одном ряду, имеющих общие с ними крышу, фундамент и коммуникации | Земельные участки (территории) общего пользования. Код ВРИЗУ 12.0. (Улично-дорожная сеть. Код ВРИЗУ 12.0.1; Благоустройство территории. Код ВРИЗУ 12.0.2) | Частная | г Саратов, ул Песочная, д. б/н, ГСК "Новый", литеры Л, гараж №73 в Ленинском районе | 26 | 2 |
| 9 | 64:48:040427 | 64:48:040427:1796 | ЗУ:187.1 | постоянный | Образование путем раздела исходного земельного участка с кадастровым номером 64:48:040427:1796 | Земли населенных пунктов | Размещение для собственных нужд отдельно стоящих гаражей и (или) гаражей, блокированных общими стенами с другими гаражами в одном ряду, имеющих общие с ними крышу, фундамент и коммуникации | Земельные участки (территории) общего пользования. Код ВРИЗУ 12.0. (Улично-дорожная сеть. Код ВРИЗУ 12.0.1; Благоустройство территории. Код ВРИЗУ 12.0.2) | Частная | г Саратов, ул Песочная, д. б/н, ГСК "Новый", литеры Л, гараж №73 в Ленинском районе | 26 | 24 |
| 10 | 64:48:040427 | 64:48:040427:1799 | ЗУ:188 | постоянный | Образование путем раздела исходного земельного участка с кадастровым номером 64:48:040427:1799 | Земли населенных пунктов | Размещение для собственных нужд отдельно стоящих гаражей и (или) гаражей, блокированных общими стенами с другими гаражами в одном ряду, имеющих общие с ними крышу, фундамент и коммуникации | Земельные участки (территории) общего пользования. Код ВРИЗУ 12.0. (Улично-дорожная сеть. Код ВРИЗУ 12.0.1; Благоустройство территории. Код ВРИЗУ 12.0.2) | Частная | г Саратов, ул Песочная, д. б/н, ГСК "Новый", литеры Л, гараж №74 в Ленинском районе | 25 | 3 |
| 11 | 64:48:040427 | 64:48:040427:1799 | ЗУ:188.1 | постоянный | Образование путем раздела исходного земельного участка с кадастровым номером 64:48:040427:1799 | Земли населенных пунктов | Размещение для собственных нужд отдельно стоящих гаражей и (или) гаражей, блокированных общими стенами с другими гаражами в одном ряду, имеющих общие с ними крышу, фундамент и коммуникации | Земельные участки (территории) общего пользования. Код ВРИЗУ 12.0. (Улично-дорожная сеть. Код ВРИЗУ 12.0.1; Благоустройство территории. Код ВРИЗУ 12.0.2) | Частная | г Саратов, ул Песочная, д. б/н, ГСК "Новый", литеры Л, гараж №74 в Ленинском районе | 25 | 22 |

| № п/п | Кадастровый квартал | Кадастровый номер ЗУ | Образующий ЗУ | Вид отвода | Способ образования | Категория земель | Исходный вид разрешенного использования | Измененный вид разрешенного использования | Форма собственности | Местоположение | Площадь ЗУ, м² | Площадь образуемого ЗУ |
|-------|---------------------|----------------------|---------------|------------|--|--------------------------|---|---|---------------------|--|----------------|------------------------|
| 1 | 2 | 3 | 4 | 5 | 6 | 7 | 8 | 9 | 10 | 11 | 12 | 13 |
| 12 | 64:48:040427 | 64:48:040427:1792 | ЗУ:189 | постоянный | Образование путем раздела исходного земельного участка с кадастровым номером 64:48:040427:1792 | Земли населенных пунктов | Размещение для собственных нужд отдельно стоящих гаражей и (или) гаражей, блокированных общими стенами с другими гаражами в одном ряду, имеющих общие с ними крышу, фундамент и коммуникации | Земельные участки (территории) общего пользования. Код ВРИЗУ 12.0. (Улично-дорожная сеть. Код ВРИЗУ 12.0.1; Благоустройство территории. Код ВРИЗУ 12.0.2) | Частная | г Саратов, ул Песочная, д. б/н, ГСК "Новый", литеры Л, гараж №72 в Ленинском районе | 37 | 6 |
| 13 | 64:48:040427 | 64:48:040427:1792 | ЗУ:189.1 | постоянный | Образование путем раздела исходного земельного участка с кадастровым номером 64:48:040427:1792 | Земли населенных пунктов | Размещение для собственных нужд отдельно стоящих гаражей и (или) гаражей, блокированных общими стенами с другими гаражами в одном ряду, имеющих общие с ними крышу, фундамент и коммуникации | Земельные участки (территории) общего пользования. Код ВРИЗУ 12.0. (Улично-дорожная сеть. Код ВРИЗУ 12.0.1; Благоустройство территории. Код ВРИЗУ 12.0.2) | Частная | г Саратов, ул Песочная, д. б/н, ГСК "Новый", литеры Л, гараж №72 в Ленинском районе | 37 | 31 |
| 14 | 64:48:040427 | 64:48:040427:1828 | ЗУ:190 | постоянный | Образование путем раздела исходного земельного участка с кадастровым номером 64:48:040427:1828 | Земли населенных пунктов | Занимаемого отдельно стоящим гаражом и (или) гаражом, блокированным общими стенами с другими гаражами в одном ряду, имеющим общие с ними крышу, фундамент и коммуникации для собственных нужд | Земельные участки (территории) общего пользования. Код ВРИЗУ 12.0. (Улично-дорожная сеть. Код ВРИЗУ 12.0.1; Благоустройство территории. Код ВРИЗУ 12.0.2) | Частная | г. Саратов, ул. Песочная, ГСК "Новый", литеры Л, гаражи № 161, № 70 в Ленинском районе | 27 | 1 |
| 15 | 64:48:040427 | 64:48:040427:1828 | ЗУ:190.1 | постоянный | Образование путем раздела исходного земельного участка с кадастровым номером 64:48:040427:1828 | Земли населенных пунктов | Занимаемого отдельно стоящим гаражом и (или) гаражом, блокированным общими стенами с другими гаражами в одном ряду, имеющим общие с ними крышу, фундамент и коммуникации для собственных нужд | Земельные участки (территории) общего пользования. Код ВРИЗУ 12.0. (Улично-дорожная сеть. Код ВРИЗУ 12.0.1; Благоустройство территории. Код ВРИЗУ 12.0.2) | Частная | г. Саратов, ул. Песочная, ГСК "Новый", литеры Л, гаражи № 161, № 70 в Ленинском районе | 27 | 26 |

| № п/п | Кадастровый квартал | Кадастровый номер ЗУ | Образующий ЗУ | Вид отвода | Способ образования | Категория земель | Исходный вид разрешенного использования | Измененный вид разрешенного использования | Форма собственности | Местоположение | Площадь ЗУ, м² | Площадь образуемого ЗУ |
|-------|------------------------------|----------------------|---------------|------------|---|--------------------------|---|---|---------------------|--|----------------|------------------------|
| 1 | 2 | 3 | 4 | 5 | 6 | 7 | 8 | 9 | 10 | 11 | 12 | 13 |
| 16 | 64:48:040427 | ЗУ:2 | ЗУ:2.1 | постоянный | Образование путем раздела сформированного земельного участка с номером ЗУ:2 | Земли населенных пунктов | Земельные участки (территории) общего пользования. Код ВРИЗУ 12.0. (Улично-дорожная сеть. Код ВРИЗУ 12.0.1; Благоустройство территории. Код ВРИЗУ 12.0.2) | Земельные участки (территории) общего пользования. Код ВРИЗУ 12.0. (Улично-дорожная сеть. Код ВРИЗУ 12.0.1; Благоустройство территории. Код ВРИЗУ 12.0.2) | Частная | г. Саратов, Ленинский район, ГСК "Новый" | 31 | 5 |
| 17 | 64:48:040427 | ЗУ:2 | ЗУ:2.2 | постоянный | Образование путем раздела сформированного земельного участка с номером ЗУ:2 | Земли населенных пунктов | Земельные участки (территории) общего пользования. Код ВРИЗУ 12.0. (Улично-дорожная сеть. Код ВРИЗУ 12.0.1; Благоустройство территории. Код ВРИЗУ 12.0.2) | Земельные участки (территории) общего пользования. Код ВРИЗУ 12.0. (Улично-дорожная сеть. Код ВРИЗУ 12.0.1; Благоустройство территории. Код ВРИЗУ 12.0.2) | Частная | г. Саратов, Ленинский район, ГСК "Новый" | 31 | 26 |
| 18 | 64:48:040427 | ЗУ:4 | ЗУ:4.1 | постоянный | Образование путем раздела сформированного земельного участка с номером ЗУ:4 | Земли населенных пунктов | Земельные участки (территории) общего пользования. Код ВРИЗУ 12.0. (Улично-дорожная сеть. Код ВРИЗУ 12.0.1; Благоустройство территории. Код ВРИЗУ 12.0.2) | Земельные участки (территории) общего пользования. Код ВРИЗУ 12.0. (Улично-дорожная сеть. Код ВРИЗУ 12.0.1; Благоустройство территории. Код ВРИЗУ 12.0.2) | Частная | г. Саратов, Ленинский район, ГСК "Новый" | 29 | 8 |
| 19 | 64:48:040427 | ЗУ:4 | ЗУ:4.2 | постоянный | Образование путем раздела сформированного земельного участка с номером ЗУ:4 | Земли населенных пунктов | Земельные участки (территории) общего пользования. Код ВРИЗУ 12.0. (Улично-дорожная сеть. Код ВРИЗУ 12.0.1; Благоустройство территории. Код ВРИЗУ 12.0.2) | Земельные участки (территории) общего пользования. Код ВРИЗУ 12.0. (Улично-дорожная сеть. Код ВРИЗУ 12.0.1; Благоустройство территории. Код ВРИЗУ 12.0.2) | Частная | г. Саратов, Ленинский район, ГСК "Новый" | 29 | 21 |
| 20 | 64:48:040426 64:48:040427 | - | ЗУ:193 | постоянный | Образован из земель, государственная собственность на которые не разграничена | Земли населенных пунктов | - | Земельные участки (территории) общего пользования. Код ВРИЗУ 12.0. (Улично-дорожная сеть. Код ВРИЗУ 12.0.1; Благоустройство территории. Код ВРИЗУ 12.0.2) | - | г. Саратов, Ленинский район | - | 1134 |

| № п/п | Кадастровый квартал | Кадастровый номер ЗУ | Образующий ЗУ | Вид отвода | Способ образования | Категория земель | Исходный вид разрешенного использования | Измененный вид разрешенного использования | Форма собственности | Местоположение | Площадь ЗУ, м² | Площадь образуемого ЗУ |
|-----------------|---------------------|----------------------|---------------|------------|---|--------------------------|--|---|---------------------|---|----------------|------------------------|
| 1 | 2 | 3 | 4 | 5 | 6 | 7 | 8 | 9 | 10 | 11 | 12 | 13 |
| | 64:48:040427 | - | ЗУ:193.1 | постоянный | Образован из земель, государственная собственность на которые не разграничена | Земли населенных пунктов | - | Земельные участки (территории) общего пользования. Код ВРИЗУ 12.0. (Улично-дорожная сеть. Код ВРИЗУ 12.0.1; Благоустройство территории. Код ВРИЗУ 12.0.2) | - | г. Саратов, Ленинский район | - | 43 |
| Этап 2.1 | | | | | | | | | | | | |
| 25 | 64:48:040426 | 64:48:040426:786 | ЗУ:196 | постоянный | Образование путем раздела исходного земельного участка с кадастровым номером 64:48:040426:786 | Земли населенных пунктов | Размещение объектов капитального строительства, предназначенных для просвещения, дошкольного, начального и среднего общего образования (детские ясли, детские сады, школы, лицеи, гимназии, художественные, музыкальные школы, образовательные кружки и иные организации, осуществляющие деятельность по воспитанию, образованию и просвещению), в том числе зданий, спортивных сооружений, предназначенных для занятия обучающихся физической культурой и спортом | Земельные участки (территории) общего пользования. Код ВРИЗУ 12.0. (Улично-дорожная сеть. Код ВРИЗУ 12.0.1; Благоустройство территории. Код ВРИЗУ 12.0.2) | Муниципальная | г Саратов, микрорайон Молодежный, просп. Строителей, б/н в Ленинском районе | 763 | 236 |

| № п/п | Кадастровый квартал | Кадастровый номер ЗУ | Образующий ЗУ | Вид отвода | Способ образования | Категория земель | Исходный вид разрешенного использования | Измененный вид использования | Форма собственности | Местоположение | Площадь ЗУ, м² | Площадь образуемого ЗУ |
|-------|---------------------|----------------------|---------------|------------|---|--------------------------|--|---|---------------------|--|----------------|------------------------|
| 1 | 2 | 3 | 4 | 5 | 6 | 7 | 8 | 9 | 10 | 11 | 12 | 13 |
| 35 | 64:48:040426 | 64:48:040426:798 | ЗУ:199 | постоянный | Образование путем раздела исходного земельного участка с кадастровым номером 64:48:040426:798 | Земли населенных пунктов | ОХРАНА ПРИРОДНЫХ ТЕРРИТОРИЙ | Земельные участки (территории) общего пользования. Код ВРИЗУ 12.0. (Улично-дорожная сеть. Код ВРИЗУ 12.0.1; Благоустройство территории. Код ВРИЗУ 12.0.2) | - | Российская Федерация, Саратовская область, г Саратов, микрорайон Молодежный, просп. Строителей, б/н в Ленинском районе | 6149 | 2400 |
| 36 | 64:48:040426 | 64:48:040426:798 | ЗУ:199.1 | постоянный | Образование путем раздела исходного земельного участка с кадастровым номером 64:48:040426:798 | Земли населенных пунктов | ОХРАНА ПРИРОДНЫХ ТЕРРИТОРИЙ | ОХРАНА ПРИРОДНЫХ ТЕРРИТОРИЙ | - | Российская Федерация, Саратовская область, г Саратов, микрорайон Молодежный, просп. Строителей, б/н в Ленинском районе | 6149 | 3645 |
| 37 | 64:48:040426 | 64:48:040426:729 | ЗУ:200 | постоянный | Образование путем раздела исходного земельного участка с кадастровым номером 64:48:040426:729 | Земли населенных пунктов | Размещение для собственных нужд отдельно стоящих гаражей и (или) гаражей, блокированных общими стенами с другими гаражами в одном ряду, имеющих общие с ними крышу, фундамент и коммуникации | Земельные участки (территории) общего пользования. Код ВРИЗУ 12.0. (Улично-дорожная сеть. Код ВРИЗУ 12.0.1; Благоустройство территории. Код ВРИЗУ 12.0.2) | Частная | г Саратов, ул Песочная, ГСК "Новый", литера И, гараж №99 в Ленинском районе | 27 | 19 |
| 38 | 64:48:040426 | 64:48:040426:729 | ЗУ:200.1 | постоянный | Образование путем раздела исходного земельного участка с кадастровым номером 64:48:040426:729 | Земли населенных пунктов | Размещение для собственных нужд отдельно стоящих гаражей и (или) гаражей, блокированных общими стенами с другими гаражами в одном ряду, имеющих общие с ними крышу, фундамент и коммуникации | Земельные участки (территории) общего пользования. Код ВРИЗУ 12.0. (Улично-дорожная сеть. Код ВРИЗУ 12.0.1; Благоустройство территории. Код ВРИЗУ 12.0.2) | Частная | г Саратов, ул Песочная, ГСК "Новый", литера И, гараж №99 в Ленинском районе | 27 | 8 |

| № п/п | Кадастровый квартал | Кадастровый номер ЗУ | Образующий ЗУ | Вид отвода | Способ образования | Категория земель | Исходный вид разрешенного использования | Измененный вид разрешенного использования | Форма собственности | Местоположение | Площадь ЗУ, м² | Площадь образуемого ЗУ |
|-------|---------------------|----------------------|---------------|------------|---|--------------------------|--|---|---------------------|---|----------------|------------------------|
| 1 | 2 | 3 | 4 | 5 | 6 | 7 | 8 | 9 | 10 | 11 | 12 | 13 |
| 39 | 64:48:040426 | 64:48:040426:745 | ЗУ:201 | постоянный | Образование путем раздела исходного земельного участка с кадастровым номером 64:48:040426:745 | Земли населенных пунктов | Размещение для собственных нужд отдельно стоящих гаражей и (или) гаражей, блокированных общими стенами с другими гаражами в одном ряду, имеющих общие с ними крышу, фундамент и коммуникации | Земельные участки (территории) общего пользования. Код ВРИЗУ 12.0. (Улично-дорожная сеть. Код ВРИЗУ 12.0.1; Благоустройство территории. Код ВРИЗУ 12.0.2) | Частная | г Саратов, ул Песочная, д. б/н, ГСК "Новый", литеры И, гараж №100 в Ленинском районе | 31 | 21 |
| 40 | 64:48:040426 | 64:48:040426:745 | ЗУ:201.1 | постоянный | Образование путем раздела исходного земельного участка с кадастровым номером 64:48:040426:745 | Земли населенных пунктов | Размещение для собственных нужд отдельно стоящих гаражей и (или) гаражей, блокированных общими стенами с другими гаражами в одном ряду, имеющих общие с ними крышу, фундамент и коммуникации | Земельные участки (территории) общего пользования. Код ВРИЗУ 12.0. (Улично-дорожная сеть. Код ВРИЗУ 12.0.1; Благоустройство территории. Код ВРИЗУ 12.0.2) | Частная | г Саратов, ул Песочная, д. б/н, ГСК "Новый", литеры И, гараж №100 в Ленинском районе | 31 | 10 |
| 41 | 64:48:040426 | 64:48:040426:812 | ЗУ:202 | постоянный | Образование путем раздела исходного земельного участка с кадастровым номером 64:48:040426:812 | Земли населенных пунктов | Размещение для собственных нужд отдельно стоящих гаражей и (или) гаражей, блокированных общими стенами с другими гаражами в одном ряду, имеющих общие с ними крышу, фундамент и коммуникации | Земельные участки (территории) общего пользования. Код ВРИЗУ 12.0. (Улично-дорожная сеть. Код ВРИЗУ 12.0.1; Благоустройство территории. Код ВРИЗУ 12.0.2) | Частная | г. Саратов, ул. Песочная, д. б/н, ГСК "Новый", литеры 3, гараж № 101 в Ленинском районе | 55 | 10 |
| 42 | 64:48:040426 | 64:48:040426:812 | ЗУ:202.1 | постоянный | Образование путем раздела исходного земельного участка с кадастровым номером 64:48:040426:812 | Земли населенных пунктов | Размещение для собственных нужд отдельно стоящих гаражей и (или) гаражей, блокированных общими стенами с другими гаражами в одном ряду, имеющих общие с ними крышу, фундамент и коммуникации | Земельные участки (территории) общего пользования. Код ВРИЗУ 12.0. (Улично-дорожная сеть. Код ВРИЗУ 12.0.1; Благоустройство территории. Код ВРИЗУ 12.0.2) | Частная | г. Саратов, ул. Песочная, д. б/н, ГСК "Новый", литеры 3, гараж № 101 в Ленинском районе | 55 | 45 |

| № п/п | Кадастровый квартал | Кадастровый номер ЗУ | Образующий ЗУ | Вид отвода | Способ образования | Категория земель | Исходный вид разрешенного использования | Измененный вид разрешенного использования | Форма собственности | Местоположение | Площадь ЗУ, м² | Площадь образуемого ЗУ |
|-------|---------------------|----------------------|---------------|------------|---|--------------------------|--|---|---------------------|---|----------------|------------------------|
| 1 | 2 | 3 | 4 | 5 | 6 | 7 | 8 | 9 | 10 | 11 | 12 | 13 |
| 43 | 64:48:040426 | 64:48:040426:814 | ЗУ:206 | постоянный | Образование путем раздела исходного земельного участка с кадастровым номером 64:48:040426:814 | Земли населенных пунктов | Размещение для собственных нужд отдельно стоящих гаражей и (или) гаражей, блокированных общими стенами с другими гаражами в одном ряду, имеющих общие с ними крышу, фундамент и коммуникации | Земельные участки (территории) общего пользования. Код ВРИЗУ 12.0. (Улично-дорожная сеть. Код ВРИЗУ 12.0.1; Благоустройство территории. Код ВРИЗУ 12.0.2) | Частная | г. Саратов, ул. Песочная, д. б/н, ГСК "Новый", литера 3, гараж № 105 в Ленинском районе | 26 | 1 |
| 44 | 64:48:040426 | 64:48:040426:814 | ЗУ:206.1 | постоянный | Образование путем раздела исходного земельного участка с кадастровым номером 64:48:040426:814 | Земли населенных пунктов | Размещение для собственных нужд отдельно стоящих гаражей и (или) гаражей, блокированных общими стенами с другими гаражами в одном ряду, имеющих общие с ними крышу, фундамент и коммуникации | Земельные участки (территории) общего пользования. Код ВРИЗУ 12.0. (Улично-дорожная сеть. Код ВРИЗУ 12.0.1; Благоустройство территории. Код ВРИЗУ 12.0.2) | Частная | г. Саратов, ул. Песочная, д. б/н, ГСК "Новый", литера 3, гараж № 105 в Ленинском районе | 26 | 25 |
| 45 | 64:48:040426 | 64:48:040426:808 | ЗУ:207 | постоянный | Образование путем раздела исходного земельного участка с кадастровым номером 64:48:040426:808 | Земли населенных пунктов | Размещение для собственных нужд отдельно стоящих гаражей и (или) гаражей, блокированных общими стенами с другими гаражами в одном ряду, имеющих общие с ними крышу, фундамент и коммуникации | Земельные участки (территории) общего пользования. Код ВРИЗУ 12.0. (Улично-дорожная сеть. Код ВРИЗУ 12.0.1; Благоустройство территории. Код ВРИЗУ 12.0.2) | Частная | г. Саратов, ул. Песочная, ГСК "Новый", литера 3, гараж №108 в Ленинском районе | 25 | 5 |
| 46 | 64:48:040426 | 64:48:040426:808 | ЗУ:207.1 | постоянный | Образование путем раздела исходного земельного участка с кадастровым номером 64:48:040426:808 | Земли населенных пунктов | Размещение для собственных нужд отдельно стоящих гаражей и (или) гаражей, блокированных общими стенами с другими гаражами в одном ряду, имеющих общие с ними крышу, фундамент и коммуникации | Земельные участки (территории) общего пользования. Код ВРИЗУ 12.0. (Улично-дорожная сеть. Код ВРИЗУ 12.0.1; Благоустройство территории. Код ВРИЗУ 12.0.2) | Частная | г. Саратов, ул. Песочная, ГСК "Новый", литера 3, гараж №108 в Ленинском районе | 25 | 20 |

| № п/п | Кадастровый квартал | Кадастровый номер ЗУ | Образующий ЗУ | Вид отвода | Способ образования | Категория земель | Исходный вид разрешенного использования | Измененный вид разрешенного использования | Форма собственности | Местоположение | Площадь ЗУ, м² | Площадь образуемого ЗУ |
|-------|---------------------|----------------------|---------------|------------|---|--------------------------|--|---|---------------------|--|----------------|------------------------|
| 1 | 2 | 3 | 4 | 5 | 6 | 7 | 8 | 9 | 10 | 11 | 12 | 13 |
| 47 | 64:48:040426 | 64:48:040426:788 | ЗУ:208 | постоянный | Образование путем раздела исходного земельного участка с кадастровым номером 64:48:040426:788 | Земли населенных пунктов | Размещение для собственных нужд отдельно стоящих гаражей и (или) гаражей, блокированных общими стенами с другими гаражами в одном ряду, имеющих общие с ними крышу, фундамент и коммуникации | Земельные участки (территории) общего пользования. Код ВРИЗУ 12.0. (Улично-дорожная сеть. Код ВРИЗУ 12.0.1; Благоустройство территории. Код ВРИЗУ 12.0.2) | Частная | г Саратов, ул. Песочная, ГСК "Новый", литера 3, гараж № 109 в Ленинском районе | 25 | 5 |
| 48 | 64:48:040426 | 64:48:040426:788 | ЗУ:208.1 | постоянный | Образование путем раздела исходного земельного участка с кадастровым номером 64:48:040426:788 | Земли населенных пунктов | Размещение для собственных нужд отдельно стоящих гаражей и (или) гаражей, блокированных общими стенами с другими гаражами в одном ряду, имеющих общие с ними крышу, фундамент и коммуникации | Земельные участки (территории) общего пользования. Код ВРИЗУ 12.0. (Улично-дорожная сеть. Код ВРИЗУ 12.0.1; Благоустройство территории. Код ВРИЗУ 12.0.2) | Частная | г Саратов, ул. Песочная, ГСК "Новый", литера 3, гараж № 109 в Ленинском районе | 25 | 20 |
| 49 | 64:48:040426 | 64:48:040426:726 | ЗУ:209 | постоянный | Образование путем раздела исходного земельного участка с кадастровым номером 64:48:040426:726 | Земли населенных пунктов | Размещение для собственных нужд отдельно стоящих гаражей и (или) гаражей, блокированных общими стенами с другими гаражами в одном ряду, имеющих общие с ними крышу, фундамент и коммуникации | Земельные участки (территории) общего пользования. Код ВРИЗУ 12.0. (Улично-дорожная сеть. Код ВРИЗУ 12.0.1; Благоустройство территории. Код ВРИЗУ 12.0.2) | Частная | г Саратов, ул Песочная, ГСК "Новый", литера 3, гараж №110 в Ленинском районе | 23 | 5 |
| 50 | 64:48:040426 | 64:48:040426:726 | ЗУ:209.1 | постоянный | Образование путем раздела исходного земельного участка с кадастровым номером 64:48:040426:726 | Земли населенных пунктов | Размещение для собственных нужд отдельно стоящих гаражей и (или) гаражей, блокированных общими стенами с другими гаражами в одном ряду, имеющих общие с ними крышу, фундамент и коммуникации | Земельные участки (территории) общего пользования. Код ВРИЗУ 12.0. (Улично-дорожная сеть. Код ВРИЗУ 12.0.1; Благоустройство территории. Код ВРИЗУ 12.0.2) | Частная | г Саратов, ул Песочная, ГСК "Новый", литера 3, гараж №110 в Ленинском районе | 23 | 18 |

| № п/п | Кадастровый квартал | Кадастровый номер ЗУ | Образующий ЗУ | Вид отвода | Способ образования | Категория земель | Исходный вид разрешенного использования | Измененный вид разрешенного использования | Форма собственности | Местоположение | Площадь ЗУ, м² | Площадь образуемого ЗУ |
|-------|---------------------|----------------------|---------------|------------|---|--------------------------|--|---|---------------------|---|----------------|------------------------|
| 1 | 2 | 3 | 4 | 5 | 6 | 7 | 8 | 9 | 10 | 11 | 12 | 13 |
| 51 | 64:48:040426 | 64:48:040426:736 | ЗУ:210 | постоянный | Образование путем раздела исходного земельного участка с кадастровым номером 64:48:040426:736 | Земли населенных пунктов | Размещение для собственных нужд отдельно стоящих гаражей и (или) гаражей, блокированных общими стенами с другими гаражами в одном ряду, имеющих общие с ними крышу, фундамент и коммуникации | Земельные участки (территории) общего пользования. Код ВРИЗУ 12.0. (Улично-дорожная сеть. Код ВРИЗУ 12.0.1; Благоустройство территории. Код ВРИЗУ 12.0.2) | Частная | г. Саратов, ул. Песочная, ГСК "Новый", литера 3, гараж № 111 в Ленинском районе | 41 | 22 |
| 52 | 64:48:040426 | 64:48:040426:736 | ЗУ:210.1 | постоянный | Образование путем раздела исходного земельного участка с кадастровым номером 64:48:040426:736 | Земли населенных пунктов | Размещение для собственных нужд отдельно стоящих гаражей и (или) гаражей, блокированных общими стенами с другими гаражами в одном ряду, имеющих общие с ними крышу, фундамент и коммуникации | Земельные участки (территории) общего пользования. Код ВРИЗУ 12.0. (Улично-дорожная сеть. Код ВРИЗУ 12.0.1; Благоустройство территории. Код ВРИЗУ 12.0.2) | Частная | г. Саратов, ул. Песочная, ГСК "Новый", литера 3, гараж № 111 в Ленинском районе | 41 | 19 |
| 53 | 64:48:040426 | 64:48:040426:737 | ЗУ:204 | постоянный | Образование путем раздела исходного земельного участка с кадастровым номером 64:48:040426:737 | Земли населенных пунктов | Размещение для собственных нужд отдельно стоящих гаражей и (или) гаражей, блокированных общими стенами с другими гаражами в одном ряду, имеющих общие с ними крышу, фундамент и коммуникации | Земельные участки (территории) общего пользования. Код ВРИЗУ 12.0. (Улично-дорожная сеть. Код ВРИЗУ 12.0.1; Благоустройство территории. Код ВРИЗУ 12.0.2) | Частная | г. Саратов, ул. Песочная, ГСК "Новый", литера 3, гараж № 112 в Ленинском районе | 25 | 4 |
| 54 | 64:48:040426 | 64:48:040426:737 | ЗУ:204.1 | постоянный | Образование путем раздела исходного земельного участка с кадастровым номером 64:48:040426:737 | Земли населенных пунктов | Размещение для собственных нужд отдельно стоящих гаражей и (или) гаражей, блокированных общими стенами с другими гаражами в одном ряду, имеющих общие с ними крышу, фундамент и коммуникации | Земельные участки (территории) общего пользования. Код ВРИЗУ 12.0. (Улично-дорожная сеть. Код ВРИЗУ 12.0.1; Благоустройство территории. Код ВРИЗУ 12.0.2) | Частная | г. Саратов, ул. Песочная, ГСК "Новый", литера 3, гараж № 112 в Ленинском районе | 25 | 21 |

| № п/п | Кадастровый квартал | Кадастровый номер ЗУ | Образовательный ЗУ | Вид отвода | Способ образования | Категория земель | Исходный вид разрешенного использования | Измененный вид разрешенного использования | Форма собственности | Местоположение | Площадь ЗУ, м² | Площадь образуемого ЗУ |
|-------|---------------------|----------------------|--------------------|------------|---|--------------------------|--|---|---------------------|---|----------------|------------------------|
| 1 | 2 | 3 | 4 | 5 | 6 | 7 | 8 | 9 | 10 | 11 | 12 | 13 |
| 55 | 64:48:040426 | 64:48:040426:735 | ЗУ:205 | постоянный | Образование путем раздела исходного земельного участка с кадастровым номером 64:48:040426:735 | Земли населенных пунктов | Размещение для собственных нужд отдельно стоящих гаражей и (или) гаражей, блокированных общими стенами с другими гаражами в одном ряду, имеющих общие с ними крышу, фундамент и коммуникации | Земельные участки (территории) общего пользования. Код ВРИЗУ 12.0. (Улично-дорожная сеть. Код ВРИЗУ 12.0.1; Благоустройство территории. Код ВРИЗУ 12.0.2) | Частная | г. Саратов, ул. Песочная, д. б/н, ГСК "Новый", литера Е, гараж № 197 в Ленинском районе | 80 | 7 |
| 56 | 64:48:040426 | 64:48:040426:735 | ЗУ:205.1 | постоянный | Образование путем раздела исходного земельного участка с кадастровым номером 64:48:040426:735 | Земли населенных пунктов | Размещение для собственных нужд отдельно стоящих гаражей и (или) гаражей, блокированных общими стенами с другими гаражами в одном ряду, имеющих общие с ними крышу, фундамент и коммуникации | Земельные участки (территории) общего пользования. Код ВРИЗУ 12.0. (Улично-дорожная сеть. Код ВРИЗУ 12.0.1; Благоустройство территории. Код ВРИЗУ 12.0.2) | Частная | г. Саратов, ул. Песочная, д. б/н, ГСК "Новый", литера Е, гараж № 197 в Ленинском районе | 80 | 73 |
| 57 | 64:48:040426 | 64:48:040426:809 | ЗУ:213 | постоянный | Образование путем раздела исходного земельного участка с кадастровым номером 64:48:040426:809 | Земли населенных пунктов | Размещение для собственных нужд отдельно стоящих гаражей и (или) гаражей, блокированных общими стенами с другими гаражами в одном ряду, имеющих общие с ними крышу, фундамент и коммуникации | Земельные участки (территории) общего пользования. Код ВРИЗУ 12.0. (Улично-дорожная сеть. Код ВРИЗУ 12.0.1; Благоустройство территории. Код ВРИЗУ 12.0.2) | Частная | г. Саратов, ул. Песочная, ГСК "Новый", литера Е, гараж № 198 в Ленинском районе | 43 | 5 |
| 58 | 64:48:040426 | 64:48:040426:809 | ЗУ:213.1 | постоянный | Образование путем раздела исходного земельного участка с кадастровым номером 64:48:040426:809 | Земли населенных пунктов | Размещение для собственных нужд отдельно стоящих гаражей и (или) гаражей, блокированных общими стенами с другими гаражами в одном ряду, имеющих общие с ними крышу, фундамент и коммуникации | Земельные участки (территории) общего пользования. Код ВРИЗУ 12.0. (Улично-дорожная сеть. Код ВРИЗУ 12.0.1; Благоустройство территории. Код ВРИЗУ 12.0.2) | Частная | г. Саратов, ул. Песочная, ГСК "Новый", литера Е, гараж № 198 в Ленинском районе | 43 | 38 |

| № п/п | Кадастровый квартал | Кадастровый номер ЗУ | Образовательный ЗУ | Вид отвода | Способ образования | Категория земель | Исходный вид разрешенного использования | Измененный вид разрешенного использования | Форма собственности | Местоположение | Площадь ЗУ, м² | Площадь образуемого ЗУ |
|-------|---------------------|----------------------|--------------------|------------|--|--------------------------|---|---|---------------------|---|----------------|------------------------|
| 1 | 2 | 3 | 4 | 5 | 6 | 7 | 8 | 9 | 10 | 11 | 12 | 13 |
| 59 | 64:48:040427 | ЗУ:10 | ЗУ:10.1 | постоянный | Образование путем раздела сформированного земельного участка с номером ЗУ:10 | Земли населенных пунктов | Земельные участки (территории) общего пользования. Код ВРИЗУ 12.0. (Улично-дорожная сеть. Код ВРИЗУ 12.0.1; Благоустройство территории. Код ВРИЗУ 12.0.2) | Земельные участки (территории) общего пользования. Код ВРИЗУ 12.0. (Улично-дорожная сеть. Код ВРИЗУ 12.0.1; Благоустройство территории. Код ВРИЗУ 12.0.2) | Частная | г. Саратов, ул. Песочная, ГСК «Новый», в Ленинском районе | 32 | 1 |
| 60 | 64:48:040427 | ЗУ:10 | ЗУ:10.2 | постоянный | Образование путем раздела сформированного земельного участка с номером ЗУ:10 | Земли населенных пунктов | Земельные участки (территории) общего пользования. Код ВРИЗУ 12.0. (Улично-дорожная сеть. Код ВРИЗУ 12.0.1; Благоустройство территории. Код ВРИЗУ 12.0.2) | Земельные участки (территории) общего пользования. Код ВРИЗУ 12.0. (Улично-дорожная сеть. Код ВРИЗУ 12.0.1; Благоустройство территории. Код ВРИЗУ 12.0.2) | Частная | г. Саратов, ул. Песочная, ГСК «Новый», в Ленинском районе | 32 | 31 |
| 61 | 64:48:040426 | ЗУ:35 | ЗУ:35.2 | постоянный | Образование путем раздела сформированного земельного участка с номером ЗУ:35 | Земли населенных пунктов | Земельные участки (территории) общего пользования. Код ВРИЗУ 12.0. (Улично-дорожная сеть. Код ВРИЗУ 12.0.1; Благоустройство территории. Код ВРИЗУ 12.0.2) | Земельные участки (территории) общего пользования. Код ВРИЗУ 12.0. (Улично-дорожная сеть. Код ВРИЗУ 12.0.1; Благоустройство территории. Код ВРИЗУ 12.0.2) | Частная | г. Саратов, ул. Песочная, ГСК «Новый», в Ленинском районе | 36 | 35 |
| 62 | 64:48:040426 | ЗУ:35 | ЗУ:35.3 | постоянный | Образование путем раздела сформированного земельного участка с номером ЗУ:35 | Земли населенных пунктов | Земельные участки (территории) общего пользования. Код ВРИЗУ 12.0. (Улично-дорожная сеть. Код ВРИЗУ 12.0.1; Благоустройство территории. Код ВРИЗУ 12.0.2) | Земельные участки (территории) общего пользования. Код ВРИЗУ 12.0. (Улично-дорожная сеть. Код ВРИЗУ 12.0.1; Благоустройство территории. Код ВРИЗУ 12.0.2) | Частная | г. Саратов, ул. Песочная, ГСК «Новый», в Ленинском районе | 36 | 1 |

| № п/п | Кадастровый квартал | Кадастровый номер ЗУ | Образующий ЗУ | Вид отвода | Способ образования | Категория земель | Исходный вид разрешенного использования | Измененный вид разрешенного использования | Форма собственности | Местоположение | Площадь ЗУ, м² | Площадь образуемого ЗУ |
|-------|---------------------|----------------------|---------------|------------|--|--------------------------|---|---|---------------------|---|----------------|------------------------|
| 1 | 2 | 3 | 4 | 5 | 6 | 7 | 8 | 9 | 10 | 11 | 12 | 13 |
| 63 | 64:48:040426 | ЗУ:37 | ЗУ:37.1 | постоянный | Образование путем раздела сформированного земельного участка с номером ЗУ:37 | Земли населенных пунктов | Земельные участки (территории) общего пользования. Код ВРИЗУ 12.0. (Улично-дорожная сеть. Код ВРИЗУ 12.0.1; Благоустройство территории. Код ВРИЗУ 12.0.2) | Земельные участки (территории) общего пользования. Код ВРИЗУ 12.0. (Улично-дорожная сеть. Код ВРИЗУ 12.0.1; Благоустройство территории. Код ВРИЗУ 12.0.2) | Частная | г. Саратов, ул. Песочная, ГСК «Новый», в Ленинском районе | 32 | 6 |
| 64 | 64:48:040426 | ЗУ:37 | ЗУ:37.2 | постоянный | Образование путем раздела сформированного земельного участка с номером ЗУ:37 | Земли населенных пунктов | Земельные участки (территории) общего пользования. Код ВРИЗУ 12.0. (Улично-дорожная сеть. Код ВРИЗУ 12.0.1; Благоустройство территории. Код ВРИЗУ 12.0.2) | Земельные участки (территории) общего пользования. Код ВРИЗУ 12.0. (Улично-дорожная сеть. Код ВРИЗУ 12.0.1; Благоустройство территории. Код ВРИЗУ 12.0.2) | Частная | г. Саратов, ул. Песочная, ГСК «Новый», в Ленинском районе | 32 | 26 |
| 65 | 64:48:040426 | ЗУ:38 | ЗУ:38.1 | постоянный | Образование путем раздела сформированного земельного участка с номером ЗУ:38 | Земли населенных пунктов | Земельные участки (территории) общего пользования. Код ВРИЗУ 12.0. (Улично-дорожная сеть. Код ВРИЗУ 12.0.1; Благоустройство территории. Код ВРИЗУ 12.0.2) | Земельные участки (территории) общего пользования. Код ВРИЗУ 12.0. (Улично-дорожная сеть. Код ВРИЗУ 12.0.1; Благоустройство территории. Код ВРИЗУ 12.0.2) | Частная | г. Саратов, ул. Песочная, ГСК «Новый», в Ленинском районе | 31 | 7 |
| 66 | 64:48:040426 | ЗУ:38 | ЗУ:38.2 | постоянный | Образование путем раздела сформированного земельного участка с номером ЗУ:38 | Земли населенных пунктов | Земельные участки (территории) общего пользования. Код ВРИЗУ 12.0. (Улично-дорожная сеть. Код ВРИЗУ 12.0.1; Благоустройство территории. Код ВРИЗУ 12.0.2) | Земельные участки (территории) общего пользования. Код ВРИЗУ 12.0. (Улично-дорожная сеть. Код ВРИЗУ 12.0.1; Благоустройство территории. Код ВРИЗУ 12.0.2) | Частная | г. Саратов, ул. Песочная, ГСК «Новый», в Ленинском районе | 31 | 24 |

| № п/п | Кадастровый квартал | Кадастровый номер ЗУ | Образующий ЗУ | Вид отвода | Способ образования | Категория земель | Исходный вид разрешенного использования | Измененный вид разрешенного использования | Форма собственности | Местоположение | Площадь ЗУ, м² | Площадь образуемого ЗУ |
|-------|---------------------|----------------------|---------------|------------|--|--------------------------|---|---|---------------------|-----------------------------|----------------|------------------------|
| 1 | 2 | 3 | 4 | 5 | 6 | 7 | 8 | 9 | 10 | 11 | 12 | 13 |
| 67 | 64:48:040423 | ЗУ:49 | ЗУ:49.1 | постоянный | Образование путем раздела сформированного земельного участка с номером ЗУ:49 | Земли населенных пунктов | Земельные участки (территории) общего пользования. Код ВРИЗУ 12.0. (Улично-дорожная сеть. Код ВРИЗУ 12.0.1; Благоустройство территории. Код ВРИЗУ 12.0.2) | Земельные участки (территории) общего пользования. Код ВРИЗУ 12.0. (Улично-дорожная сеть. Код ВРИЗУ 12.0.1; Благоустройство территории. Код ВРИЗУ 12.0.2) | Частная | г. Саратов, ул. Авиационная | 45 | 44 |
| 68 | 64:48:040423 | ЗУ:49 | ЗУ:49.2 | постоянный | Образование путем раздела сформированного земельного участка с номером ЗУ:49 | Земли населенных пунктов | Земельные участки (территории) общего пользования. Код ВРИЗУ 12.0. (Улично-дорожная сеть. Код ВРИЗУ 12.0.1; Благоустройство территории. Код ВРИЗУ 12.0.2) | Земельные участки (территории) общего пользования. Код ВРИЗУ 12.0. (Улично-дорожная сеть. Код ВРИЗУ 12.0.1; Благоустройство территории. Код ВРИЗУ 12.0.2) | Частная | г. Саратов, ул. Авиационная | 45 | 1 |
| 71 | 64:48:040423 | ЗУ:73 | ЗУ:73.1 | постоянный | Образование путем раздела сформированного земельного участка с номером ЗУ:73 | Земли населенных пунктов | Земельные участки (территории) общего пользования. Код ВРИЗУ 12.0. (Улично-дорожная сеть. Код ВРИЗУ 12.0.1; Благоустройство территории. Код ВРИЗУ 12.0.2) | Земельные участки (территории) общего пользования. Код ВРИЗУ 12.0. (Улично-дорожная сеть. Код ВРИЗУ 12.0.1; Благоустройство территории. Код ВРИЗУ 12.0.2) | Частная | г. Саратов, ул. Авиационная | 21 | 20 |
| 72 | 64:48:040423 | ЗУ:73 | ЗУ:73.2 | постоянный | Образование путем раздела сформированного земельного участка с номером ЗУ:73 | Земли населенных пунктов | Земельные участки (территории) общего пользования. Код ВРИЗУ 12.0. (Улично-дорожная сеть. Код ВРИЗУ 12.0.1; Благоустройство территории. Код ВРИЗУ 12.0.2) | Земельные участки (территории) общего пользования. Код ВРИЗУ 12.0. (Улично-дорожная сеть. Код ВРИЗУ 12.0.1; Благоустройство территории. Код ВРИЗУ 12.0.2) | Частная | г. Саратов, ул. Авиационная | 21 | 1 |

| № п/п | Кадастровый квартал | Кадастровый номер ЗУ | Образовательный ЗУ | Вид отвода | Способ образования | Категория земель | Исходный вид разрешенного использования | Измененный вид разрешенного использования | Форма собственности | Местоположение | Площадь ЗУ, м² | Площадь образуемого ЗУ |
|-------|---------------------|----------------------|--------------------|------------|--|--------------------------|---|---|---------------------|-----------------------------|----------------|------------------------|
| 1 | 2 | 3 | 4 | 5 | 6 | 7 | 8 | 9 | 10 | 11 | 12 | 13 |
| 73 | 64:48:040423 | ЗУ:74 | ЗУ:74.1 | постоянный | Образование путем раздела сформированного земельного участка с номером ЗУ:74 | Земли населенных пунктов | Земельные участки (территории) общего пользования. Код ВРИЗУ 12.0. (Улично-дорожная сеть. Код ВРИЗУ 12.0.1; Благоустройство территории. Код ВРИЗУ 12.0.2) | Земельные участки (территории) общего пользования. Код ВРИЗУ 12.0. (Улично-дорожная сеть. Код ВРИЗУ 12.0.1; Благоустройство территории. Код ВРИЗУ 12.0.2) | Частная | г. Саратов, ул. Авиационная | 21 | 18 |
| 74 | 64:48:040423 | ЗУ:74 | ЗУ:74.2 | постоянный | Образование путем раздела сформированного земельного участка с номером ЗУ:74 | Земли населенных пунктов | Земельные участки (территории) общего пользования. Код ВРИЗУ 12.0. (Улично-дорожная сеть. Код ВРИЗУ 12.0.1; Благоустройство территории. Код ВРИЗУ 12.0.2) | Земельные участки (территории) общего пользования. Код ВРИЗУ 12.0. (Улично-дорожная сеть. Код ВРИЗУ 12.0.1; Благоустройство территории. Код ВРИЗУ 12.0.2) | Частная | г. Саратов, ул. Авиационная | 21 | 3 |
| 75 | 64:48:040423 | ЗУ:75 | ЗУ:75.1 | постоянный | Образование путем раздела сформированного земельного участка с номером ЗУ:75 | Земли населенных пунктов | Земельные участки (территории) общего пользования. Код ВРИЗУ 12.0. (Улично-дорожная сеть. Код ВРИЗУ 12.0.1; Благоустройство территории. Код ВРИЗУ 12.0.2) | Земельные участки (территории) общего пользования. Код ВРИЗУ 12.0. (Улично-дорожная сеть. Код ВРИЗУ 12.0.1; Благоустройство территории. Код ВРИЗУ 12.0.2) | Частная | г. Саратов, ул. Авиационная | 44 | 37 |
| 76 | 64:48:040423 | ЗУ:75 | ЗУ:75.2 | постоянный | Образование путем раздела сформированного земельного участка с номером ЗУ:75 | Земли населенных пунктов | Земельные участки (территории) общего пользования. Код ВРИЗУ 12.0. (Улично-дорожная сеть. Код ВРИЗУ 12.0.1; Благоустройство территории. Код ВРИЗУ 12.0.2) | Земельные участки (территории) общего пользования. Код ВРИЗУ 12.0. (Улично-дорожная сеть. Код ВРИЗУ 12.0.1; Благоустройство территории. Код ВРИЗУ 12.0.2) | Частная | г. Саратов, ул. Авиационная | 44 | 7 |

| № п/п | Кадастровый квартал | Кадастровый номер ЗУ | Образующий ЗУ | Вид отвода | Способ образования | Категория земель | Исходный вид разрешенного использования | Измененный вид разрешенного использования | Форма собственности | Местоположение | Площадь ЗУ, м² | Площадь образуемого ЗУ |
|-------|---------------------|----------------------|---------------|------------|--|--------------------------|---|---|---------------------|-----------------------------|----------------|------------------------|
| 1 | 2 | 3 | 4 | 5 | 6 | 7 | 8 | 9 | 10 | 11 | 12 | 13 |
| 77 | 64:48:040423 | ЗУ:76 | ЗУ:76.1 | постоянный | Образование путем раздела сформированного земельного участка с номером ЗУ:76 | Земли населенных пунктов | Земельные участки (территории) общего пользования. Код ВРИЗУ 12.0. (Улично-дорожная сеть. Код ВРИЗУ 12.0.1; Благоустройство территории. Код ВРИЗУ 12.0.2) | Земельные участки (территории) общего пользования. Код ВРИЗУ 12.0. (Улично-дорожная сеть. Код ВРИЗУ 12.0.1; Благоустройство территории. Код ВРИЗУ 12.0.2) | Частная | г. Саратов, ул. Авиационная | 44 | 34 |
| 78 | 64:48:040423 | ЗУ:76 | ЗУ:76.2 | постоянный | Образование путем раздела сформированного земельного участка с номером ЗУ:76 | Земли населенных пунктов | Земельные участки (территории) общего пользования. Код ВРИЗУ 12.0. (Улично-дорожная сеть. Код ВРИЗУ 12.0.1; Благоустройство территории. Код ВРИЗУ 12.0.2) | Земельные участки (территории) общего пользования. Код ВРИЗУ 12.0. (Улично-дорожная сеть. Код ВРИЗУ 12.0.1; Благоустройство территории. Код ВРИЗУ 12.0.2) | Частная | г. Саратов, ул. Авиационная | 44 | 10 |
| 79 | 64:48:040423 | ЗУ:77 | ЗУ:77.1 | постоянный | Образование путем раздела сформированного земельного участка с номером ЗУ:77 | Земли населенных пунктов | Земельные участки (территории) общего пользования. Код ВРИЗУ 12.0. (Улично-дорожная сеть. Код ВРИЗУ 12.0.1; Благоустройство территории. Код ВРИЗУ 12.0.2) | Земельные участки (территории) общего пользования. Код ВРИЗУ 12.0. (Улично-дорожная сеть. Код ВРИЗУ 12.0.1; Благоустройство территории. Код ВРИЗУ 12.0.2) | Частная | г. Саратов, ул. Авиационная | 45 | 20 |
| 80 | 64:48:040423 | ЗУ:77 | ЗУ:77.2 | постоянный | Образование путем раздела сформированного земельного участка с номером ЗУ:77 | Земли населенных пунктов | Земельные участки (территории) общего пользования. Код ВРИЗУ 12.0. (Улично-дорожная сеть. Код ВРИЗУ 12.0.1; Благоустройство территории. Код ВРИЗУ 12.0.2) | Земельные участки (территории) общего пользования. Код ВРИЗУ 12.0. (Улично-дорожная сеть. Код ВРИЗУ 12.0.1; Благоустройство территории. Код ВРИЗУ 12.0.2) | Частная | г. Саратов, ул. Авиационная | 45 | 25 |

| № п/п | Кадастровый квартал | Кадастровый номер ЗУ | Образующий ЗУ | Вид отвода | Способ образования | Категория земель | Исходный вид разрешенного использования | Измененный вид разрешенного использования | Форма собственности | Местоположение | Площадь ЗУ, м² | Площадь образуемого ЗУ |
|-------|---------------------|----------------------|---------------|------------|--|--------------------------|---|---|---------------------|-----------------------------|----------------|------------------------|
| 1 | 2 | 3 | 4 | 5 | 6 | 7 | 8 | 9 | 10 | 11 | 12 | 13 |
| 81 | 64:48:040423 | ЗУ:78 | ЗУ:78.1 | постоянный | Образование путем раздела сформированного земельного участка с номером ЗУ:78 | Земли населенных пунктов | Земельные участки (территории) общего пользования. Код ВРИЗУ 12.0. (Улично-дорожная сеть. Код ВРИЗУ 12.0.1; Благоустройство территории. Код ВРИЗУ 12.0.2) | Земельные участки (территории) общего пользования. Код ВРИЗУ 12.0. (Улично-дорожная сеть. Код ВРИЗУ 12.0.1; Благоустройство территории. Код ВРИЗУ 12.0.2) | Частная | г. Саратов, ул. Авиационная | 39 | 1 |
| 82 | 64:48:040423 | ЗУ:78 | ЗУ:78.2 | постоянный | Образование путем раздела сформированного земельного участка с номером ЗУ:78 | Земли населенных пунктов | Земельные участки (территории) общего пользования. Код ВРИЗУ 12.0. (Улично-дорожная сеть. Код ВРИЗУ 12.0.1; Благоустройство территории. Код ВРИЗУ 12.0.2) | Земельные участки (территории) общего пользования. Код ВРИЗУ 12.0. (Улично-дорожная сеть. Код ВРИЗУ 12.0.1; Благоустройство территории. Код ВРИЗУ 12.0.2) | Частная | г. Саратов, ул. Авиационная | 39 | 38 |
| 83 | 64:48:040426 | ЗУ:79 | ЗУ:79.1 | постоянный | Образование путем раздела сформированного земельного участка с номером ЗУ:79 | Земли населенных пунктов | Земельные участки (территории) общего пользования. Код ВРИЗУ 12.0. (Улично-дорожная сеть. Код ВРИЗУ 12.0.1; Благоустройство территории. Код ВРИЗУ 12.0.2) | Земельные участки (территории) общего пользования. Код ВРИЗУ 12.0. (Улично-дорожная сеть. Код ВРИЗУ 12.0.1; Благоустройство территории. Код ВРИЗУ 12.0.2) | Частная | г. Саратов, ул. Авиационная | 53 | 2 |
| 84 | 64:48:040426 | ЗУ:79 | ЗУ:79.2 | постоянный | Образование путем раздела сформированного земельного участка с номером ЗУ:79 | Земли населенных пунктов | Земельные участки (территории) общего пользования. Код ВРИЗУ 12.0. (Улично-дорожная сеть. Код ВРИЗУ 12.0.1; Благоустройство территории. Код ВРИЗУ 12.0.2) | Земельные участки (территории) общего пользования. Код ВРИЗУ 12.0. (Улично-дорожная сеть. Код ВРИЗУ 12.0.1; Благоустройство территории. Код ВРИЗУ 12.0.2) | Частная | г. Саратов, ул. Авиационная | 53 | 51 |

| № п/п | Кадастровый квартал | Кадастровый номер ЗУ | Образующий ЗУ | Вид отвода | Способ образования | Категория земель | Исходный вид разрешенного использования | Измененный вид разрешенного использования | Форма собственности | Местоположение | Площадь ЗУ, м² | Площадь образуемого ЗУ |
|-------|---------------------|----------------------|---------------|------------|--|--------------------------|---|---|---------------------|-----------------------------|----------------|------------------------|
| 1 | 2 | 3 | 4 | 5 | 6 | 7 | 8 | 9 | 10 | 11 | 12 | 13 |
| 85 | 64:48:040426 | ЗУ:80 | ЗУ:80.1 | постоянный | Образование путем раздела сформированного земельного участка с номером ЗУ:80 | Земли населенных пунктов | Земельные участки (территории) общего пользования. Код ВРИЗУ 12.0. (Улично-дорожная сеть. Код ВРИЗУ 12.0.1; Благоустройство территории. Код ВРИЗУ 12.0.2) | Земельные участки (территории) общего пользования. Код ВРИЗУ 12.0. (Улично-дорожная сеть. Код ВРИЗУ 12.0.1; Благоустройство территории. Код ВРИЗУ 12.0.2) | Частная | г. Саратов, ул. Авиационная | 56 | 16 |
| 86 | 64:48:040426 | ЗУ:80 | ЗУ:80.2 | постоянный | Образование путем раздела сформированного земельного участка с номером ЗУ:80 | Земли населенных пунктов | Земельные участки (территории) общего пользования. Код ВРИЗУ 12.0. (Улично-дорожная сеть. Код ВРИЗУ 12.0.1; Благоустройство территории. Код ВРИЗУ 12.0.2) | Земельные участки (территории) общего пользования. Код ВРИЗУ 12.0. (Улично-дорожная сеть. Код ВРИЗУ 12.0.1; Благоустройство территории. Код ВРИЗУ 12.0.2) | Частная | г. Саратов, ул. Авиационная | 56 | 40 |
| 87 | 64:48:040426 | ЗУ:81 | ЗУ:81.1 | постоянный | Образование путем раздела сформированного земельного участка с номером ЗУ:81 | Земли населенных пунктов | Земельные участки (территории) общего пользования. Код ВРИЗУ 12.0. (Улично-дорожная сеть. Код ВРИЗУ 12.0.1; Благоустройство территории. Код ВРИЗУ 12.0.2) | Земельные участки (территории) общего пользования. Код ВРИЗУ 12.0. (Улично-дорожная сеть. Код ВРИЗУ 12.0.1; Благоустройство территории. Код ВРИЗУ 12.0.2) | Частная | г. Саратов, ул. Авиационная | 67 | 63 |
| 88 | 64:48:040426 | ЗУ:81 | ЗУ:81.2 | постоянный | Образование путем раздела сформированного земельного участка с номером ЗУ:81 | Земли населенных пунктов | Земельные участки (территории) общего пользования. Код ВРИЗУ 12.0. (Улично-дорожная сеть. Код ВРИЗУ 12.0.1; Благоустройство территории. Код ВРИЗУ 12.0.2) | Земельные участки (территории) общего пользования. Код ВРИЗУ 12.0. (Улично-дорожная сеть. Код ВРИЗУ 12.0.1; Благоустройство территории. Код ВРИЗУ 12.0.2) | Частная | г. Саратов, ул. Авиационная | 67 | 4 |

| № п/п | Кадастровый квартал | Кадастровый номер ЗУ | Образующий ЗУ | Вид отвода | Способ образования | Категория земель | Исходный вид разрешенного использования | Измененный вид разрешенного использования | Форма собственности | Местоположение | Площадь ЗУ, м² | Площадь образуемого ЗУ |
|-------|---------------------|----------------------|---------------|------------|--|--------------------------|---|---|---------------------|-----------------------------|----------------|------------------------|
| 1 | 2 | 3 | 4 | 5 | 6 | 7 | 8 | 9 | 10 | 11 | 12 | 13 |
| 89 | 64:48:040426 | ЗУ:83 | ЗУ:83.1 | постоянный | Образование путем раздела сформированного земельного участка с номером ЗУ:83 | Земли населенных пунктов | Земельные участки (территории) общего пользования. Код ВРИЗУ 12.0. (Улично-дорожная сеть. Код ВРИЗУ 12.0.1; Благоустройство территории. Код ВРИЗУ 12.0.2) | Земельные участки (территории) общего пользования. Код ВРИЗУ 12.0. (Улично-дорожная сеть. Код ВРИЗУ 12.0.1; Благоустройство территории. Код ВРИЗУ 12.0.2) | Частная | г. Саратов, ул. Авиационная | 28 | 15 |
| 90 | 64:48:040426 | ЗУ:83 | ЗУ:83.2 | постоянный | Образование путем раздела сформированного земельного участка с номером ЗУ:83 | Земли населенных пунктов | Земельные участки (территории) общего пользования. Код ВРИЗУ 12.0. (Улично-дорожная сеть. Код ВРИЗУ 12.0.1; Благоустройство территории. Код ВРИЗУ 12.0.2) | Земельные участки (территории) общего пользования. Код ВРИЗУ 12.0. (Улично-дорожная сеть. Код ВРИЗУ 12.0.1; Благоустройство территории. Код ВРИЗУ 12.0.2) | Частная | г. Саратов, ул. Авиационная | 28 | 13 |
| 91 | 64:48:040426 | ЗУ:85 | ЗУ:85.1 | постоянный | Образование путем раздела сформированного земельного участка с номером ЗУ:85 | Земли населенных пунктов | Земельные участки (территории) общего пользования. Код ВРИЗУ 12.0. (Улично-дорожная сеть. Код ВРИЗУ 12.0.1; Благоустройство территории. Код ВРИЗУ 12.0.2) | Земельные участки (территории) общего пользования. Код ВРИЗУ 12.0. (Улично-дорожная сеть. Код ВРИЗУ 12.0.1; Благоустройство территории. Код ВРИЗУ 12.0.2) | Частная | г. Саратов, ул. Авиационная | 64 | 57 |
| 92 | 64:48:040426 | ЗУ:85 | ЗУ:85.2 | постоянный | Образование путем раздела сформированного земельного участка с номером ЗУ:85 | Земли населенных пунктов | Земельные участки (территории) общего пользования. Код ВРИЗУ 12.0. (Улично-дорожная сеть. Код ВРИЗУ 12.0.1; Благоустройство территории. Код ВРИЗУ 12.0.2) | Земельные участки (территории) общего пользования. Код ВРИЗУ 12.0. (Улично-дорожная сеть. Код ВРИЗУ 12.0.1; Благоустройство территории. Код ВРИЗУ 12.0.2) | Частная | г. Саратов, ул. Авиационная | 64 | 7 |

| № п/п | Кадастровый квартал | Кадастровый номер ЗУ | Образующий ЗУ | Вид отвода | Способ образования | Категория земель | Исходный вид разрешенного использования | Измененный вид разрешенного использования | Форма собственности | Местоположение | Площадь ЗУ, м² | Площадь образуемого ЗУ |
|-------|---------------------|----------------------|---------------|------------|--|--------------------------|---|---|---------------------|-----------------------------|----------------|------------------------|
| 1 | 2 | 3 | 4 | 5 | 6 | 7 | 8 | 9 | 10 | 11 | 12 | 13 |
| 93 | 64:48:040426 | ЗУ:86 | ЗУ:86.1 | постоянный | Образование путем раздела сформированного земельного участка с номером ЗУ:86 | Земли населенных пунктов | Земельные участки (территории) общего пользования. Код ВРИЗУ 12.0. (Улично-дорожная сеть. Код ВРИЗУ 12.0.1; Благоустройство территории. Код ВРИЗУ 12.0.2) | Земельные участки (территории) общего пользования. Код ВРИЗУ 12.0. (Улично-дорожная сеть. Код ВРИЗУ 12.0.1; Благоустройство территории. Код ВРИЗУ 12.0.2) | Частная | г. Саратов, ул. Авиационная | 54 | 45 |
| 94 | 64:48:040426 | ЗУ:86 | ЗУ:86.2 | постоянный | Образование путем раздела сформированного земельного участка с номером ЗУ:86 | Земли населенных пунктов | Земельные участки (территории) общего пользования. Код ВРИЗУ 12.0. (Улично-дорожная сеть. Код ВРИЗУ 12.0.1; Благоустройство территории. Код ВРИЗУ 12.0.2) | Земельные участки (территории) общего пользования. Код ВРИЗУ 12.0. (Улично-дорожная сеть. Код ВРИЗУ 12.0.1; Благоустройство территории. Код ВРИЗУ 12.0.2) | Частная | г. Саратов, ул. Авиационная | 54 | 9 |
| 95 | 64:48:040426 | ЗУ:89 | ЗУ:89.1 | постоянный | Образование путем раздела сформированного земельного участка с номером ЗУ:89 | Земли населенных пунктов | Земельные участки (территории) общего пользования. Код ВРИЗУ 12.0. (Улично-дорожная сеть. Код ВРИЗУ 12.0.1; Благоустройство территории. Код ВРИЗУ 12.0.2) | Земельные участки (территории) общего пользования. Код ВРИЗУ 12.0. (Улично-дорожная сеть. Код ВРИЗУ 12.0.1; Благоустройство территории. Код ВРИЗУ 12.0.2) | Частная | г. Саратов, ул. Авиационная | 23 | 22 |
| 96 | 64:48:040426 | ЗУ:89 | ЗУ:89.2 | постоянный | Образование путем раздела сформированного земельного участка с номером ЗУ:89 | Земли населенных пунктов | Земельные участки (территории) общего пользования. Код ВРИЗУ 12.0. (Улично-дорожная сеть. Код ВРИЗУ 12.0.1; Благоустройство территории. Код ВРИЗУ 12.0.2) | Земельные участки (территории) общего пользования. Код ВРИЗУ 12.0. (Улично-дорожная сеть. Код ВРИЗУ 12.0.1; Благоустройство территории. Код ВРИЗУ 12.0.2) | Частная | г. Саратов, ул. Авиационная | 23 | 1 |

| № п/п | Кадастровый квартал | Кадастровый номер ЗУ | Образующий ЗУ | Вид отвода | Способ образования | Категория земель | Исходный вид разрешенного использования | Измененный вид разрешенного использования | Форма собственности | Местоположение | Площадь ЗУ, м² | Площадь образуемого ЗУ |
|-------|---------------------|----------------------|---------------|------------|--|--------------------------|---|---|---------------------|-----------------------------|----------------|------------------------|
| 1 | 2 | 3 | 4 | 5 | 6 | 7 | 8 | 9 | 10 | 11 | 12 | 13 |
| 97 | 64:48:040426 | ЗУ:90 | ЗУ:90.1 | постоянный | Образование путем раздела сформированного земельного участка с номером ЗУ:90 | Земли населенных пунктов | Земельные участки (территории) общего пользования. Код ВРИЗУ 12.0. (Улично-дорожная сеть. Код ВРИЗУ 12.0.1; Благоустройство территории. Код ВРИЗУ 12.0.2) | Земельные участки (территории) общего пользования. Код ВРИЗУ 12.0. (Улично-дорожная сеть. Код ВРИЗУ 12.0.1; Благоустройство территории. Код ВРИЗУ 12.0.2) | Частная | г. Саратов, ул. Авиационная | 25 | 7 |
| 98 | 64:48:040426 | ЗУ:90 | ЗУ:90.2 | постоянный | Образование путем раздела сформированного земельного участка с номером ЗУ:90 | Земли населенных пунктов | Земельные участки (территории) общего пользования. Код ВРИЗУ 12.0. (Улично-дорожная сеть. Код ВРИЗУ 12.0.1; Благоустройство территории. Код ВРИЗУ 12.0.2) | Земельные участки (территории) общего пользования. Код ВРИЗУ 12.0. (Улично-дорожная сеть. Код ВРИЗУ 12.0.1; Благоустройство территории. Код ВРИЗУ 12.0.2) | Частная | г. Саратов, ул. Авиационная | 25 | 18 |
| 99 | 64:48:040423 | ЗУ:91 | ЗУ:91.1 | постоянный | Образование путем раздела сформированного земельного участка с номером ЗУ:91 | Земли населенных пунктов | Земельные участки (территории) общего пользования. Код ВРИЗУ 12.0. (Улично-дорожная сеть. Код ВРИЗУ 12.0.1; Благоустройство территории. Код ВРИЗУ 12.0.2) | Земельные участки (территории) общего пользования. Код ВРИЗУ 12.0. (Улично-дорожная сеть. Код ВРИЗУ 12.0.1; Благоустройство территории. Код ВРИЗУ 12.0.2) | Частная | г. Саратов, ул. Авиационная | 458 | 434 |
| 100 | 64:48:040423 | ЗУ:91 | ЗУ:91.2 | постоянный | Образование путем раздела сформированного земельного участка с номером ЗУ:91 | Земли населенных пунктов | Земельные участки (территории) общего пользования. Код ВРИЗУ 12.0. (Улично-дорожная сеть. Код ВРИЗУ 12.0.1; Благоустройство территории. Код ВРИЗУ 12.0.2) | Земельные участки (территории) общего пользования. Код ВРИЗУ 12.0. (Улично-дорожная сеть. Код ВРИЗУ 12.0.1; Благоустройство территории. Код ВРИЗУ 12.0.2) | Частная | г. Саратов, ул. Авиационная | 458 | 24 |

| № п/п | Кадастровый квартал | Кадастровый номер ЗУ | Образующий ЗУ | Вид отвода | Способ образования | Категория земель | Исходный вид разрешенного использования | Измененный вид разрешенного использования | Форма собственности | Местоположение | Площадь ЗУ, м² | Площадь образуемого ЗУ |
|-------|---------------------|----------------------|---------------|------------|---|--------------------------|---|---|---------------------|-----------------------------|----------------|------------------------|
| 1 | 2 | 3 | 4 | 5 | 6 | 7 | 8 | 9 | 10 | 11 | 12 | 13 |
| 101 | 64:48:040423 | ЗУ:116 | ЗУ:116.1 | постоянный | Образование путем раздела сформированного земельного участка с номером ЗУ:116 | Земли населенных пунктов | Земельные участки (территории) общего пользования. Код ВРИЗУ 12.0. (Улично-дорожная сеть. Код ВРИЗУ 12.0.1; Благоустройство территории. Код ВРИЗУ 12.0.2) | Земельные участки (территории) общего пользования. Код ВРИЗУ 12.0. (Улично-дорожная сеть. Код ВРИЗУ 12.0.1; Благоустройство территории. Код ВРИЗУ 12.0.2) | Частная | г. Саратов, ул. Авиационная | 27 | 14 |
| 102 | 64:48:040423 | ЗУ:116 | ЗУ:116.2 | постоянный | Образование путем раздела сформированного земельного участка с номером ЗУ:116 | Земли населенных пунктов | Земельные участки (территории) общего пользования. Код ВРИЗУ 12.0. (Улично-дорожная сеть. Код ВРИЗУ 12.0.1; Благоустройство территории. Код ВРИЗУ 12.0.2) | Земельные участки (территории) общего пользования. Код ВРИЗУ 12.0. (Улично-дорожная сеть. Код ВРИЗУ 12.0.1; Благоустройство территории. Код ВРИЗУ 12.0.2) | Частная | г. Саратов, ул. Авиационная | 27 | 13 |
| 103 | 64:48:040423 | ЗУ:127 | ЗУ:127.1 | постоянный | Образование путем раздела сформированного земельного участка с номером ЗУ:127 | Земли населенных пунктов | Земельные участки (территории) общего пользования. Код ВРИЗУ 12.0. (Улично-дорожная сеть. Код ВРИЗУ 12.0.1; Благоустройство территории. Код ВРИЗУ 12.0.2) | Земельные участки (территории) общего пользования. Код ВРИЗУ 12.0. (Улично-дорожная сеть. Код ВРИЗУ 12.0.1; Благоустройство территории. Код ВРИЗУ 12.0.2) | Частная | г. Саратов, ул. Авиационная | 26 | 25 |
| 104 | 64:48:040423 | ЗУ:127 | ЗУ:127.2 | постоянный | Образование путем раздела сформированного земельного участка с номером ЗУ:127 | Земли населенных пунктов | Земельные участки (территории) общего пользования. Код ВРИЗУ 12.0. (Улично-дорожная сеть. Код ВРИЗУ 12.0.1; Благоустройство территории. Код ВРИЗУ 12.0.2) | Земельные участки (территории) общего пользования. Код ВРИЗУ 12.0. (Улично-дорожная сеть. Код ВРИЗУ 12.0.1; Благоустройство территории. Код ВРИЗУ 12.0.2) | Частная | г. Саратов, ул. Авиационная | 26 | 1 |

| № п/п | Кадастровый квартал | Кадастровый номер ЗУ | Образующий ЗУ | Вид отвода | Способ образования | Категория земель | Исходный вид разрешенного использования | Измененный вид разрешенного использования | Форма собственности | Местоположение | Площадь ЗУ, м² | Площадь образуемого ЗУ |
|-------|---------------------|----------------------|---------------|------------|---|--------------------------|---|---|---------------------|-----------------------------|----------------|------------------------|
| 1 | 2 | 3 | 4 | 5 | 6 | 7 | 8 | 9 | 10 | 11 | 12 | 13 |
| 105 | 64:48:040423 | ЗУ:128 | ЗУ:128.1 | постоянный | Образование путем раздела сформированного земельного участка с номером ЗУ:128 | Земли населенных пунктов | Земельные участки (территории) общего пользования. Код ВРИЗУ 12.0. (Улично-дорожная сеть. Код ВРИЗУ 12.0.1; Благоустройство территории. Код ВРИЗУ 12.0.2) | Земельные участки (территории) общего пользования. Код ВРИЗУ 12.0. (Улично-дорожная сеть. Код ВРИЗУ 12.0.1; Благоустройство территории. Код ВРИЗУ 12.0.2) | Частная | г. Саратов, ул. Авиационная | 23 | 18 |
| 106 | 64:48:040423 | ЗУ:128 | ЗУ:128.2 | постоянный | Образование путем раздела сформированного земельного участка с номером ЗУ:128 | Земли населенных пунктов | Земельные участки (территории) общего пользования. Код ВРИЗУ 12.0. (Улично-дорожная сеть. Код ВРИЗУ 12.0.1; Благоустройство территории. Код ВРИЗУ 12.0.2) | Земельные участки (территории) общего пользования. Код ВРИЗУ 12.0. (Улично-дорожная сеть. Код ВРИЗУ 12.0.1; Благоустройство территории. Код ВРИЗУ 12.0.2) | Частная | г. Саратов, ул. Авиационная | 23 | 5 |
| 107 | 64:48:040423 | ЗУ:129 | ЗУ:129.1 | постоянный | Образование путем раздела сформированного земельного участка с номером ЗУ:129 | Земли населенных пунктов | Земельные участки (территории) общего пользования. Код ВРИЗУ 12.0. (Улично-дорожная сеть. Код ВРИЗУ 12.0.1; Благоустройство территории. Код ВРИЗУ 12.0.2) | Земельные участки (территории) общего пользования. Код ВРИЗУ 12.0. (Улично-дорожная сеть. Код ВРИЗУ 12.0.1; Благоустройство территории. Код ВРИЗУ 12.0.2) | Частная | г. Саратов, ул. Авиационная | 23 | 13 |
| 108 | 64:48:040423 | ЗУ:129 | ЗУ:129.2 | постоянный | Образование путем раздела сформированного земельного участка с номером ЗУ:129 | Земли населенных пунктов | Земельные участки (территории) общего пользования. Код ВРИЗУ 12.0. (Улично-дорожная сеть. Код ВРИЗУ 12.0.1; Благоустройство территории. Код ВРИЗУ 12.0.2) | Земельные участки (территории) общего пользования. Код ВРИЗУ 12.0. (Улично-дорожная сеть. Код ВРИЗУ 12.0.1; Благоустройство территории. Код ВРИЗУ 12.0.2) | Частная | г. Саратов, ул. Авиационная | 23 | 10 |

| № п/п | Кадастровый квартал | Кадастровый номер ЗУ | Образующий ЗУ | Вид отвода | Способ образования | Категория земель | Исходный вид разрешенного использования | Измененный вид разрешенного использования | Форма собственности | Местоположение | Площадь ЗУ, м² | Площадь образуемого ЗУ |
|-------|---------------------|----------------------|---------------|------------|---|--------------------------|---|---|---------------------|-----------------------------|----------------|------------------------|
| 1 | 2 | 3 | 4 | 5 | 6 | 7 | 8 | 9 | 10 | 11 | 12 | 13 |
| 109 | 64:48:040423 | ЗУ:130 | ЗУ:130.1 | постоянный | Образование путем раздела сформированного земельного участка с номером ЗУ:130 | Земли населенных пунктов | Земельные участки (территории) общего пользования. Код ВРИЗУ 12.0. (Улично-дорожная сеть. Код ВРИЗУ 12.0.1; Благоустройство территории. Код ВРИЗУ 12.0.2) | Земельные участки (территории) общего пользования. Код ВРИЗУ 12.0. (Улично-дорожная сеть. Код ВРИЗУ 12.0.1; Благоустройство территории. Код ВРИЗУ 12.0.2) | Частная | г. Саратов, ул. Авиационная | 21 | 8 |
| 110 | 64:48:040423 | ЗУ:130 | ЗУ:130.2 | постоянный | Образование путем раздела сформированного земельного участка с номером ЗУ:130 | Земли населенных пунктов | Земельные участки (территории) общего пользования. Код ВРИЗУ 12.0. (Улично-дорожная сеть. Код ВРИЗУ 12.0.1; Благоустройство территории. Код ВРИЗУ 12.0.2) | Земельные участки (территории) общего пользования. Код ВРИЗУ 12.0. (Улично-дорожная сеть. Код ВРИЗУ 12.0.1; Благоустройство территории. Код ВРИЗУ 12.0.2) | Частная | г. Саратов, ул. Авиационная | 21 | 13 |
| 111 | 64:48:040423 | ЗУ:131 | ЗУ:131.1 | постоянный | Образование путем раздела сформированного земельного участка с номером ЗУ:131 | Земли населенных пунктов | Земельные участки (территории) общего пользования. Код ВРИЗУ 12.0. (Улично-дорожная сеть. Код ВРИЗУ 12.0.1; Благоустройство территории. Код ВРИЗУ 12.0.2) | Земельные участки (территории) общего пользования. Код ВРИЗУ 12.0. (Улично-дорожная сеть. Код ВРИЗУ 12.0.1; Благоустройство территории. Код ВРИЗУ 12.0.2) | Частная | г. Саратов, ул. Авиационная | 21 | 2 |
| 112 | 64:48:040423 | ЗУ:131 | ЗУ:131.2 | постоянный | Образование путем раздела сформированного земельного участка с номером ЗУ:131 | Земли населенных пунктов | Земельные участки (территории) общего пользования. Код ВРИЗУ 12.0. (Улично-дорожная сеть. Код ВРИЗУ 12.0.1; Благоустройство территории. Код ВРИЗУ 12.0.2) | Земельные участки (территории) общего пользования. Код ВРИЗУ 12.0. (Улично-дорожная сеть. Код ВРИЗУ 12.0.1; Благоустройство территории. Код ВРИЗУ 12.0.2) | Частная | г. Саратов, ул. Авиационная | 21 | 19 |

| № п/п | Кадастровый квартал | Кадастровый номер ЗУ | Образовательный ЗУ | Вид отвода | Способ образования | Категория земель | Исходный вид разрешенного использования | Измененный вид разрешенного использования | Форма собственности | Местоположение | Площадь ЗУ, м² | Площадь образуемого ЗУ |
|-------|---------------------|----------------------|--------------------|------------|---|--------------------------|---|---|---------------------|-----------------------------|----------------|------------------------|
| 1 | 2 | 3 | 4 | 5 | 6 | 7 | 8 | 9 | 10 | 11 | 12 | 13 |
| 113 | 64:48:040423 | ЗУ:138 | ЗУ:138.1 | постоянный | Образование путем раздела сформированного земельного участка с номером ЗУ:138 | Земли населенных пунктов | Земельные участки (территории) общего пользования. Код ВРИЗУ 12.0. (Улично-дорожная сеть. Код ВРИЗУ 12.0.1; Благоустройство территории. Код ВРИЗУ 12.0.2) | Земельные участки (территории) общего пользования. Код ВРИЗУ 12.0. (Улично-дорожная сеть. Код ВРИЗУ 12.0.1; Благоустройство территории. Код ВРИЗУ 12.0.2) | Частная | г. Саратов, ул. Авиационная | 21 | 20 |
| 114 | 64:48:040423 | ЗУ:138 | ЗУ:138.2 | постоянный | Образование путем раздела сформированного земельного участка с номером ЗУ:138 | Земли населенных пунктов | Земельные участки (территории) общего пользования. Код ВРИЗУ 12.0. (Улично-дорожная сеть. Код ВРИЗУ 12.0.1; Благоустройство территории. Код ВРИЗУ 12.0.2) | Земельные участки (территории) общего пользования. Код ВРИЗУ 12.0. (Улично-дорожная сеть. Код ВРИЗУ 12.0.1; Благоустройство территории. Код ВРИЗУ 12.0.2) | Частная | г. Саратов, ул. Авиационная | 21 | 1 |
| 115 | 64:48:040423 | ЗУ:139 | ЗУ:139.1 | постоянный | Образование путем раздела сформированного земельного участка с номером ЗУ:139 | Земли населенных пунктов | Земельные участки (территории) общего пользования. Код ВРИЗУ 12.0. (Улично-дорожная сеть. Код ВРИЗУ 12.0.1; Благоустройство территории. Код ВРИЗУ 12.0.2) | Земельные участки (территории) общего пользования. Код ВРИЗУ 12.0. (Улично-дорожная сеть. Код ВРИЗУ 12.0.1; Благоустройство территории. Код ВРИЗУ 12.0.2) | Частная | г. Саратов, ул. Авиационная | 21 | 2 |
| 116 | 64:48:040423 | ЗУ:139 | ЗУ:139.2 | постоянный | Образование путем раздела сформированного земельного участка с номером ЗУ:139 | Земли населенных пунктов | Земельные участки (территории) общего пользования. Код ВРИЗУ 12.0. (Улично-дорожная сеть. Код ВРИЗУ 12.0.1; Благоустройство территории. Код ВРИЗУ 12.0.2) | Земельные участки (территории) общего пользования. Код ВРИЗУ 12.0. (Улично-дорожная сеть. Код ВРИЗУ 12.0.1; Благоустройство территории. Код ВРИЗУ 12.0.2) | Частная | г. Саратов, ул. Авиационная | 21 | 19 |

| № п/п | Кадастровый квартал | Кадастровый номер ЗУ | Образующий ЗУ | Вид отвода | Способ образования | Категория земель | Исходный вид разрешенного использования | Измененный вид разрешенного использования | Форма собственности | Местоположение | Площадь ЗУ, м² | Площадь образуемого ЗУ |
|-------|---------------------|----------------------|---------------|------------|---|--------------------------|---|---|---------------------|-----------------------------|----------------|------------------------|
| 1 | 2 | 3 | 4 | 5 | 6 | 7 | 8 | 9 | 10 | 11 | 12 | 13 |
| 117 | 64:48:040423 | ЗУ:140 | ЗУ:140.1 | постоянный | Образование путем раздела сформированного земельного участка с номером ЗУ:140 | Земли населенных пунктов | Земельные участки (территории) общего пользования. Код ВРИЗУ 12.0. (Улично-дорожная сеть. Код ВРИЗУ 12.0.1; Благоустройство территории. Код ВРИЗУ 12.0.2) | Земельные участки (территории) общего пользования. Код ВРИЗУ 12.0. (Улично-дорожная сеть. Код ВРИЗУ 12.0.1; Благоустройство территории. Код ВРИЗУ 12.0.2) | Частная | г. Саратов, ул. Авиационная | 21 | 8 |
| 118 | 64:48:040423 | ЗУ:140 | ЗУ:140.2 | постоянный | Образование путем раздела сформированного земельного участка с номером ЗУ:140 | Земли населенных пунктов | Земельные участки (территории) общего пользования. Код ВРИЗУ 12.0. (Улично-дорожная сеть. Код ВРИЗУ 12.0.1; Благоустройство территории. Код ВРИЗУ 12.0.2) | Земельные участки (территории) общего пользования. Код ВРИЗУ 12.0. (Улично-дорожная сеть. Код ВРИЗУ 12.0.1; Благоустройство территории. Код ВРИЗУ 12.0.2) | Частная | г. Саратов, ул. Авиационная | 21 | 13 |
| 119 | 64:48:040423 | ЗУ:154 | ЗУ:154.1 | постоянный | Образование путем раздела сформированного земельного участка с номером ЗУ:154 | Земли населенных пунктов | Земельные участки (территории) общего пользования. Код ВРИЗУ 12.0. (Улично-дорожная сеть. Код ВРИЗУ 12.0.1; Благоустройство территории. Код ВРИЗУ 12.0.2) | Земельные участки (территории) общего пользования. Код ВРИЗУ 12.0. (Улично-дорожная сеть. Код ВРИЗУ 12.0.1; Благоустройство территории. Код ВРИЗУ 12.0.2) | Частная | г. Саратов, ул. Авиационная | 21 | 1 |
| 120 | 64:48:040423 | ЗУ:154 | ЗУ:154.2 | постоянный | Образование путем раздела сформированного земельного участка с номером ЗУ:154 | Земли населенных пунктов | Земельные участки (территории) общего пользования. Код ВРИЗУ 12.0. (Улично-дорожная сеть. Код ВРИЗУ 12.0.1; Благоустройство территории. Код ВРИЗУ 12.0.2) | Земельные участки (территории) общего пользования. Код ВРИЗУ 12.0. (Улично-дорожная сеть. Код ВРИЗУ 12.0.1; Благоустройство территории. Код ВРИЗУ 12.0.2) | Частная | г. Саратов, ул. Авиационная | 21 | 20 |

| № п/п | Кадастровый квартал | Кадастровый номер ЗУ | Образующий ЗУ | Вид отвода | Способ образования | Категория земель | Исходный вид разрешенного использования | Измененный вид разрешенного использования | Форма собственности | Местоположение | Площадь ЗУ, м² | Площадь образуемого ЗУ |
|-------|---------------------|----------------------|---------------|------------|---|--------------------------|---|---|---------------------|-----------------------------|----------------|------------------------|
| 1 | 2 | 3 | 4 | 5 | 6 | 7 | 8 | 9 | 10 | 11 | 12 | 13 |
| 121 | 64:48:040423 | ЗУ:150 | ЗУ:150.1 | постоянный | Образование путем раздела сформированного земельного участка с номером ЗУ:150 | Земли населенных пунктов | Земельные участки (территории) общего пользования. Код ВРИЗУ 12.0. (Улично-дорожная сеть. Код ВРИЗУ 12.0.1; Благоустройство территории. Код ВРИЗУ 12.0.2) | Земельные участки (территории) общего пользования. Код ВРИЗУ 12.0. (Улично-дорожная сеть. Код ВРИЗУ 12.0.1; Благоустройство территории. Код ВРИЗУ 12.0.2) | Частная | г. Саратов, ул. Авиационная | 21 | 9 |
| 122 | 64:48:040423 | ЗУ:150 | ЗУ:150.2 | постоянный | Образование путем раздела сформированного земельного участка с номером ЗУ:150 | Земли населенных пунктов | Земельные участки (территории) общего пользования. Код ВРИЗУ 12.0. (Улично-дорожная сеть. Код ВРИЗУ 12.0.1; Благоустройство территории. Код ВРИЗУ 12.0.2) | Земельные участки (территории) общего пользования. Код ВРИЗУ 12.0. (Улично-дорожная сеть. Код ВРИЗУ 12.0.1; Благоустройство территории. Код ВРИЗУ 12.0.2) | Частная | г. Саратов, ул. Авиационная | 21 | 12 |
| 123 | 64:48:040423 | ЗУ:153 | ЗУ:153.1 | постоянный | Образование путем раздела сформированного земельного участка с номером ЗУ:153 | Земли населенных пунктов | Земельные участки (территории) общего пользования. Код ВРИЗУ 12.0. (Улично-дорожная сеть. Код ВРИЗУ 12.0.1; Благоустройство территории. Код ВРИЗУ 12.0.2) | Земельные участки (территории) общего пользования. Код ВРИЗУ 12.0. (Улично-дорожная сеть. Код ВРИЗУ 12.0.1; Благоустройство территории. Код ВРИЗУ 12.0.2) | Частная | г. Саратов, ул. Авиационная | 21 | 15 |
| 124 | 64:48:040423 | ЗУ:153 | ЗУ:153.2 | постоянный | Образование путем раздела сформированного земельного участка с номером ЗУ:153 | Земли населенных пунктов | Земельные участки (территории) общего пользования. Код ВРИЗУ 12.0. (Улично-дорожная сеть. Код ВРИЗУ 12.0.1; Благоустройство территории. Код ВРИЗУ 12.0.2) | Земельные участки (территории) общего пользования. Код ВРИЗУ 12.0. (Улично-дорожная сеть. Код ВРИЗУ 12.0.1; Благоустройство территории. Код ВРИЗУ 12.0.2) | Частная | г. Саратов, ул. Авиационная | 21 | 6 |

| № п/п | Кадастровый квартал | Кадастровый номер ЗУ | Образующий ЗУ | Вид отвода | Способ образования | Категория земель | Исходный вид разрешенного использования | Измененный вид разрешенного использования | Форма собственности | Местоположение | Площадь ЗУ, м² | Площадь образуемого ЗУ |
|-------|---------------------|----------------------|---------------|------------|---|--------------------------|---|---|---------------------|-----------------------------|----------------|------------------------|
| 1 | 2 | 3 | 4 | 5 | 6 | 7 | 8 | 9 | 10 | 11 | 12 | 13 |
| 125 | 64:48:040423 | ЗУ:156 | ЗУ:156.1 | постоянный | Образование путем раздела сформированного земельного участка с номером ЗУ:156 | Земли населенных пунктов | Земельные участки (территории) общего пользования. Код ВРИЗУ 12.0. (Улично-дорожная сеть. Код ВРИЗУ 12.0.1; Благоустройство территории. Код ВРИЗУ 12.0.2) | Земельные участки (территории) общего пользования. Код ВРИЗУ 12.0. (Улично-дорожная сеть. Код ВРИЗУ 12.0.1; Благоустройство территории. Код ВРИЗУ 12.0.2) | Частная | г. Саратов, ул. Авиационная | 14 | 9 |
| 126 | 64:48:040423 | ЗУ:156 | ЗУ:156.2 | постоянный | Образование путем раздела сформированного земельного участка с номером ЗУ:156 | Земли населенных пунктов | Земельные участки (территории) общего пользования. Код ВРИЗУ 12.0. (Улично-дорожная сеть. Код ВРИЗУ 12.0.1; Благоустройство территории. Код ВРИЗУ 12.0.2) | Земельные участки (территории) общего пользования. Код ВРИЗУ 12.0. (Улично-дорожная сеть. Код ВРИЗУ 12.0.1; Благоустройство территории. Код ВРИЗУ 12.0.2) | Частная | г. Саратов, ул. Авиационная | 14 | 5 |
| 127 | 64:48:040423 | ЗУ:157 | ЗУ:157.1 | постоянный | Образование путем раздела сформированного земельного участка с номером ЗУ:157 | Земли населенных пунктов | Земельные участки (территории) общего пользования. Код ВРИЗУ 12.0. (Улично-дорожная сеть. Код ВРИЗУ 12.0.1; Благоустройство территории. Код ВРИЗУ 12.0.2) | Земельные участки (территории) общего пользования. Код ВРИЗУ 12.0. (Улично-дорожная сеть. Код ВРИЗУ 12.0.1; Благоустройство территории. Код ВРИЗУ 12.0.2) | Частная | г. Саратов, ул. Авиационная | 13 | 1 |
| 128 | 64:48:040423 | ЗУ:157 | ЗУ:157.2 | постоянный | Образование путем раздела сформированного земельного участка с номером ЗУ:157 | Земли населенных пунктов | Земельные участки (территории) общего пользования. Код ВРИЗУ 12.0. (Улично-дорожная сеть. Код ВРИЗУ 12.0.1; Благоустройство территории. Код ВРИЗУ 12.0.2) | Земельные участки (территории) общего пользования. Код ВРИЗУ 12.0. (Улично-дорожная сеть. Код ВРИЗУ 12.0.1; Благоустройство территории. Код ВРИЗУ 12.0.2) | Частная | г. Саратов, ул. Авиационная | 13 | 12 |

| № п/п | Кадастровый квартал | Кадастровый номер ЗУ | Образующий ЗУ | Вид отвода | Способ образования | Категория земель | Исходный вид разрешенного использования | Измененный вид разрешенного использования | Форма собственности | Местоположение | Площадь ЗУ, м² | Площадь образуемого ЗУ |
|-------|---------------------|----------------------|---------------|------------|---|--------------------------|---|---|---------------------|-----------------------------|----------------|------------------------|
| 1 | 2 | 3 | 4 | 5 | 6 | 7 | 8 | 9 | 10 | 11 | 12 | 13 |
| 129 | 64:48:040423 | ЗУ:160 | ЗУ:160.1 | постоянный | Образование путем раздела сформированного земельного участка с номером ЗУ:160 | Земли населенных пунктов | Земельные участки (территории) общего пользования. Код ВРИЗУ 12.0. (Улично-дорожная сеть. Код ВРИЗУ 12.0.1; Благоустройство территории. Код ВРИЗУ 12.0.2) | Земельные участки (территории) общего пользования. Код ВРИЗУ 12.0. (Улично-дорожная сеть. Код ВРИЗУ 12.0.1; Благоустройство территории. Код ВРИЗУ 12.0.2) | Частная | г. Саратов, ул. Авиационная | 31 | 22 |
| 130 | 64:48:040423 | ЗУ:160 | ЗУ:160.2 | постоянный | Образование путем раздела сформированного земельного участка с номером ЗУ:160 | Земли населенных пунктов | Земельные участки (территории) общего пользования. Код ВРИЗУ 12.0. (Улично-дорожная сеть. Код ВРИЗУ 12.0.1; Благоустройство территории. Код ВРИЗУ 12.0.2) | Земельные участки (территории) общего пользования. Код ВРИЗУ 12.0. (Улично-дорожная сеть. Код ВРИЗУ 12.0.1; Благоустройство территории. Код ВРИЗУ 12.0.2) | Частная | г. Саратов, ул. Авиационная | 31 | 9 |
| 131 | 64:48:040423 | ЗУ:161 | ЗУ:161.1 | постоянный | Образование путем раздела сформированного земельного участка с номером ЗУ:161 | Земли населенных пунктов | Земельные участки (территории) общего пользования. Код ВРИЗУ 12.0. (Улично-дорожная сеть. Код ВРИЗУ 12.0.1; Благоустройство территории. Код ВРИЗУ 12.0.2) | Земельные участки (территории) общего пользования. Код ВРИЗУ 12.0. (Улично-дорожная сеть. Код ВРИЗУ 12.0.1; Благоустройство территории. Код ВРИЗУ 12.0.2) | Частная | г. Саратов, ул. Авиационная | 93 | 31 |
| 132 | 64:48:040423 | ЗУ:161 | ЗУ:161.2 | постоянный | Образование путем раздела сформированного земельного участка с номером ЗУ:161 | Земли населенных пунктов | Земельные участки (территории) общего пользования. Код ВРИЗУ 12.0. (Улично-дорожная сеть. Код ВРИЗУ 12.0.1; Благоустройство территории. Код ВРИЗУ 12.0.2) | Земельные участки (территории) общего пользования. Код ВРИЗУ 12.0. (Улично-дорожная сеть. Код ВРИЗУ 12.0.1; Благоустройство территории. Код ВРИЗУ 12.0.2) | Частная | г. Саратов, ул. Авиационная | 93 | 62 |

| № п/п | Кадастровый квартал | Кадастровый номер ЗУ | Образующий ЗУ | Вид отвода | Способ образования | Категория земель | Исходный вид разрешенного использования | Измененный вид разрешенного использования | Форма собственности | Местоположение | Площадь ЗУ, м² | Площадь образуемого ЗУ |
|-------|--|----------------------|---------------|------------|---|--------------------------|---|---|---------------------|-----------------------------|----------------|------------------------|
| 1 | 2 | 3 | 4 | 5 | 6 | 7 | 8 | 9 | 10 | 11 | 12 | 13 |
| 133 | 64:48:040423 64:48:040426 64:48:040427 | - | ЗУ:191 | постоянный | Образован из земель, государственная собственность на которые не разграничена | Земли населенных пунктов | - | Земельные участки (территории) общего пользования. Код ВРИЗУ 12.0. (Улично-дорожная сеть. Код ВРИЗУ 12.0.1; Благоустройство территории. Код ВРИЗУ 12.0.2) | - | г. Саратов, Ленинский район | - | 9726 |
| 134 | 64:48:040423 64:48:040426 64:48:040427 | - | ЗУ:192 | постоянный | Образован из земель, государственная собственность на которые не разграничена | Земли населенных пунктов | - | Земельные участки (территории) общего пользования. Код ВРИЗУ 12.0. (Улично-дорожная сеть. Код ВРИЗУ 12.0.1; Благоустройство территории. Код ВРИЗУ 12.0.2) | - | г. Саратов, Ленинский район | - | 2969 |

6. Ведомость земельных участков, образуемых на этапах 1.3 и 2.3

На данном этапе формируются земельные участки:

- образование ЗУ:301 (S=1 792 кв.м.) с видом разрешенного «Земельные участки (территории) общего пользования. Код ВРИЗУ 12.0. (Улично-дорожная сеть. Код ВРИЗУ 12.0.1; Благоустройство территории. Код ВРИЗУ 12.0.2)», категория земель - земли населенных пунктов для размещения зоны проектируемого линейного объекта - - участок улицы местного значения 2-я Песочная (ЗУ:5, ЗУ:6, ЗУ:7, ЗУ:8, ЗУ:183, ЗУ:184, ЗУ:185, ЗУ:186, ЗУ:187, ЗУ:188, ЗУ:189, ЗУ:190, ЗУ:193, ЗУ:2.1, ЗУ:4.1, 64:48:040426:1806, 64:48:040426:728, 64:48:040426:817, 64:48:040426:765, 64:48:040426:766, 64:48:040426:732, 64:48:040426:744, 64:48:040426:702, 64:48:040426:695, 64:48:040426:742, 64:48:040426:749, 64:48:040426:794)
- • образование ЗУ:302 (S=321 кв.м.) с видом разрешенного «Земельные участки (территории) общего пользования. Код ВРИЗУ 12.0. (Улично-дорожная сеть. Код ВРИЗУ 12.0.1; Благоустройство территории. Код ВРИЗУ 12.0.2)», категория земель - земли населенных пунктов для размещения зоны благоустройства проектируемого линейного объекта - участок улицы местного значения 2-я Песочная (ЗУ:1, ЗУ:2.2, ЗУ:4.2, ЗУ:184.1, ЗУ:185.1, ЗУ:186.1, ЗУ:187.1, ЗУ:188.1, ЗУ:189.1, ЗУ:190.1, ЗУ:193.1)
- образование ЗУ:303 (S=18 232 кв.м.) с видом разрешенного «Земельные участки (территории) общего пользования. Код ВРИЗУ 12.0. (Улично-дорожная сеть. Код ВРИЗУ 12.0.1; Благоустройство территории. Код ВРИЗУ 12.0.2)», категория земель - земли населенных пунктов для размещения зоны проектируемого линейного объекта - участок магистральной улицы районного значения в продолжение улицы Авиационной на участке от улицы 2-й Песочной до улицы Романтиков; участок улицы местного значения 2-я Песочная; участок улицы местного значения от улицы 2-й Песочной до улицы Авиационная; участок улицы местного значения от улицы Авиационная до ул. Рижская (ЗУ:11, ЗУ:12, ЗУ:13, ЗУ:14, ЗУ:15, ЗУ:18, ЗУ:19, ЗУ:20, ЗУ:21, ЗУ:22, ЗУ:23, ЗУ:24, ЗУ:25, ЗУ:28, ЗУ:29, ЗУ:30, ЗУ:31, ЗУ:32, ЗУ:33, ЗУ:34, ЗУ:35, ЗУ:35.1, ЗУ:35.2, ЗУ:36, ЗУ:37.2, ЗУ:38.2, ЗУ:39, ЗУ:41, ЗУ:42, ЗУ:43, ЗУ:44, ЗУ:45, ЗУ:46, ЗУ:47, ЗУ:48, ЗУ:49.2, ЗУ:52, ЗУ:53, ЗУ:54, ЗУ:55, ЗУ:56, ЗУ:57, ЗУ:58, ЗУ:59, ЗУ:60, ЗУ:61, ЗУ:62, ЗУ:63, ЗУ:64, ЗУ:65, ЗУ:66, ЗУ:67, ЗУ:68, ЗУ:69, ЗУ:70, ЗУ:71, ЗУ:72, ЗУ:73.1, ЗУ:74.1, ЗУ:75.1, ЗУ:76.1, ЗУ:77.1, ЗУ:78.1, ЗУ:79.1, ЗУ:80.1, ЗУ:81.1, ЗУ:83.1, ЗУ:85,1 ЗУ:86.1, ЗУ:89.1, ЗУ:90.1, ЗУ:91.1, ЗУ:116.1, ЗУ:127.1, ЗУ:128.1, ЗУ:129.1, ЗУ:130.1, ЗУ:131.1, ЗУ:138.1, ЗУ:139.1, ЗУ:140.1, ЗУ:154.1, ЗУ:150.1, ЗУ:153.1, ЗУ:156.1, ЗУ:157.1, ЗУ:160.1, ЗУ:161.1, ЗУ:196, ЗУ:199, ЗУ:200.1, ЗУ:201.1, ЗУ:202.1, ЗУ:204.1, ЗУ:205.1, ЗУ:206.1, ЗУ:207.1, ЗУ:208.1, ЗУ:209.1, ЗУ:210.1, 64:48:040426:748, 64:48:040426:730, 64:48:040426:733, 64:48:040426:731, 64:48:040426:723, 64:48:040426:725, 64:48:040426:761, 64:48:040426:770, 64:48:040426:769, 64:48:040426:747, 64:48:040426:827, 64:48:040426:724, 64:48:040426:819, 64:48:040426:803, 64:48:040426:768, 64:48:040426:823, 64:48:040426:822, 64:48:040426:751, 64:48:040426:705,

64:48:040426:706, 64:48:040426:807, 64:48:040426:750, 64:48:040426:746,
 64:48:040426:727, 64:48:040426:776, 64:48:040426:759, 64:48:040426:815,
 64:48:040426:813, 64:48:040426:816, 64:48:040426:775, 64:48:040426:767,
 64:48:040426:810, 64:48:040426:828, 64:48:040426:811, 64:48:040426:830,
 64:48:040426:818, 64:48:040426:743, 64:48:040426:795)

• образование ЗУ:304 (S=3 674 кв.м.) с видом разрешенного «Земельные участки (территории) общего пользования. Код ВРИЗУ 12.0. (Улично-дорожная сеть. Код ВРИЗУ 12.0.1; Благоустройство территории. Код ВРИЗУ 12.0.2)», категория земель - земли населенных пунктов для размещения зоны благоустройства проектируемого линейного объекта - участок магистральной улицы районного значения в продолжение улицы Авиационной на участке от улицы 2-й Песочной до улицы Романтиков; участок улицы местного значения 2-я Песочная; участок улицы местного значения от улицы 2-й Песочной до улицы Авиационная; участок улицы местного значения от улицы Авиационная до ул. Рижская (ЗУ:10.2, ЗУ:35.3, ЗУ:37.1, ЗУ:38.1, ЗУ:49.1, ЗУ:73.2, ЗУ:74.2, ЗУ:75.2, ЗУ:76.2, ЗУ:77.2, ЗУ:78.2, ЗУ:79.2, ЗУ:80.2, ЗУ:81.2, ЗУ:83.2, ЗУ:85,1 ЗУ:86.2, ЗУ:89.2, ЗУ:90.2, ЗУ:91.2, ЗУ:116.2, ЗУ:127.2, ЗУ:128.2, ЗУ:129.2, ЗУ:130.2, ЗУ:131.2, ЗУ:138.2, ЗУ:139.2, ЗУ:140.2, ЗУ:154.2, ЗУ:150.2, ЗУ:153.2, ЗУ:156.2, ЗУ:157.2, ЗУ:160.2, ЗУ:161.2, ЗУ:192, ЗУ:194, ЗУ:195, ЗУ:200, ЗУ:201, ЗУ:202, ЗУ:204, ЗУ:205, ЗУ:206, ЗУ:207, ЗУ:208, ЗУ:209, ЗУ:210)

7. Каталог координат поворотных точек образуемых земельных участков на этапах 1.1 и 2.1

| № образуемого ЗУ | № поворотной точки | Координата у | Координата х |
|------------------|--------------------|--------------|--------------|
| ЗУ:1 | 1 | 2294694.65 | 503355.17 |
| | 2 | 2294694.54 | 503352.43 |
| | 3 | 2294684.12 | 503352.82 |
| | 4 | 2294683.93 | 503357.44 |
| | 5 | 2294690.51 | 503357.24 |
| | 6 | 2294690.51 | 503357.02 |
| | 7 | 2294696.46 | 503356.86 |
| | 8 | 2294696.45 | 503355.19 |
| ЗУ:2 | 1 | 2294694.65 | 503355.17 |
| | 9 | 2294690.66 | 503362.16 |
| | 10 | 2294696.50 | 503362.12 |
| | 11 | 2294696.49 | 503361.74 |
| | 12 | 2294696.46 | 503356.86 |
| | 13 | 2294690.51 | 503357.02 |
| | 14 | 2294690.51 | 503357.24 |
| | 15 | 2294690.66 | 503362.03 |
| ЗУ:4 | 9 | 2294690.66 | 503362.16 |
| | 22 | 2294718.23 | 503362.27 |

| № образуемого ЗУ | № поворотной точки | Координата у | Координата х |
|------------------|--------------------|--------------|--------------|
| | 23 | 2294722.00 | 503362.42 |
| | 24 | 2294722.02 | 503361.47 |
| | 25 | 2294722.46 | 503355.30 |
| | 26 | 2294718.23 | 503355.09 |
| | 27 | 2294718.23 | 503361.60 |
| | 22 | 2294718.23 | 503362.27 |
| ЗУ:5 | 28 | 2294702.71 | 503375.88 |
| | 29 | 2294706.93 | 503376.59 |
| | 30 | 2294707.28 | 503374.75 |
| | 31 | 2294708.09 | 503370.51 |
| | 32 | 2294708.19 | 503369.95 |
| | 33 | 2294703.75 | 503369.24 |
| | 28 | 2294702.71 | 503375.88 |
| ЗУ:6 | 34 | 2294707.28 | 503374.75 |
| | 35 | 2294713.97 | 503376.04 |
| | 36 | 2294714.61 | 503371.60 |
| | 37 | 2294708.09 | 503370.51 |
| | 34 | 2294707.28 | 503374.75 |
| ЗУ:7 | 38 | 2294706.93 | 503376.59 |
| | 39 | 2294706.65 | 503378.64 |
| | 40 | 2294713.15 | 503379.64 |
| | 41 | 2294713.45 | 503379.68 |
| | 42 | 2294713.97 | 503376.04 |
| | 43 | 2294707.28 | 503374.75 |
| | 38 | 2294706.93 | 503376.59 |
| ЗУ:8 | 44 | 2294709.13 | 503417.90 |
| | 45 | 2294708.66 | 503421.98 |
| | 46 | 2294715.16 | 503422.48 |
| | 47 | 2294715.63 | 503418.61 |
| | 48 | 2294714.70 | 503418.44 |
| | 44 | 2294709.13 | 503417.90 |
| ЗУ:9 | 49 | 2294708.66 | 503421.98 |
| | 50 | 2294707.93 | 503428.42 |
| | 51 | 2294714.38 | 503428.95 |
| | 52 | 2294715.16 | 503422.48 |
| | 49 | 2294708.66 | 503421.98 |
| ЗУ:10 | 53 | 2294726.37 | 503362.64 |
| | 54 | 2294730.71 | 503362.85 |
| | 55 | 2294731.07 | 503355.54 |
| | 56 | 2294726.81 | 503355.17 |
| | 57 | 2294726.78 | 503355.60 |
| | 58 | 2294726.35 | 503361.78 |
| | 53 | 2294726.37 | 503362.64 |
| ЗУ:11 | 59 | 2294722.41 | 503366.09 |

| № образуемого ЗУ | № поворотной точки | Координата y | Координата x |
|------------------|--------------------|--------------|--------------|
| | 60 | 2294721.10 | 503375.17 |
| | 61 | 2294725.03 | 503375.72 |
| | 62 | 2294729.46 | 503376.25 |
| | 63 | 2294730.60 | 503367.05 |
| | 64 | 2294726.45 | 503366.54 |
| | 59 | 2294722.41 | 503366.09 |
| ЗУ:12 | 65 | 2294730.64 | 503366.79 |
| | 66 | 2294729.46 | 503376.25 |
| | 67 | 2294736.81 | 503377.12 |
| | 68 | 2294738.15 | 503367.58 |
| | 65 | 2294730.64 | 503366.79 |
| ЗУ:13 | 69 | 2294725.03 | 503375.72 |
| | 70 | 2294724.55 | 503379.17 |
| | 71 | 2294736.31 | 503380.65 |
| | 72 | 2294736.81 | 503377.12 |
| | 69 | 2294725.03 | 503375.72 |
| ЗУ:14 | 73 | 2294736.31 | 503380.65 |
| | 74 | 2294736.20 | 503381.52 |
| | 75 | 2294742.50 | 503382.41 |
| | 76 | 2294743.26 | 503377.02 |
| | 77 | 2294736.95 | 503376.08 |
| | 73 | 2294736.31 | 503380.65 |
| ЗУ:15 | 78 | 2294742.45 | 503382.74 |
| | 79 | 2294748.61 | 503383.73 |
| | 80 | 2294750.37 | 503373.53 |
| | 81 | 2294752.24 | 503373.86 |
| | 82 | 2294752.86 | 503369.53 |
| | 83 | 2294744.63 | 503368.42 |
| | 84 | 2294743.26 | 503377.02 |
| | 78 | 2294742.45 | 503382.74 |
| ЗУ:18 | 85 | 2294753.31 | 503379.21 |
| | 86 | 2294752.53 | 503384.52 |
| | 87 | 2294757.74 | 503385.19 |
| | 88 | 2294758.47 | 503379.96 |
| | 85 | 2294753.31 | 503379.21 |
| ЗУ:19 | 89 | 2294754.05 | 503374.17 |
| | 90 | 2294753.31 | 503379.21 |
| | 91 | 2294758.47 | 503379.96 |
| | 92 | 2294759.19 | 503374.79 |
| | 89 | 2294754.05 | 503374.17 |
| ЗУ:20 | 93 | 2294758.47 | 503379.96 |
| | 94 | 2294757.74 | 503385.19 |
| | 95 | 2294761.19 | 503385.75 |
| | 96 | 2294761.93 | 503380.47 |
| | 93 | 2294758.47 | 503379.96 |
| ЗУ:21 | 97 | 2294759.19 | 503374.79 |

| № образуемого ЗУ | № поворотной точки | Координата y | Координата x |
|------------------|--------------------|--------------|--------------|
| | 98 | 2294758.47 | 503379.96 |
| | 99 | 2294761.93 | 503380.47 |
| | 100 | 2294762.65 | 503375.27 |
| | 97 | 2294759.19 | 503374.79 |
| ЗУ:22 | 101 | 2294761.19 | 503385.75 |
| | 102 | 2294764.65 | 503386.30 |
| | 103 | 2294765.39 | 503380.97 |
| | 104 | 2294761.93 | 503380.47 |
| | 101 | 2294761.19 | 503385.75 |
| ЗУ:23 | 105 | 2294762.65 | 503375.27 |
| | 106 | 2294761.93 | 503380.47 |
| | 107 | 2294765.39 | 503380.97 |
| | 108 | 2294766.12 | 503375.75 |
| | 105 | 2294762.65 | 503375.27 |
| ЗУ:24 | 109 | 2294764.65 | 503386.30 |
| | 110 | 2294768.39 | 503386.74 |
| | 111 | 2294769.18 | 503381.52 |
| | 112 | 2294765.39 | 503380.97 |
| | 109 | 2294764.65 | 503386.30 |
| ЗУ:25 | 113 | 2294766.12 | 503375.75 |
| | 114 | 2294765.39 | 503380.97 |
| | 115 | 2294769.18 | 503381.52 |
| | 116 | 2294769.97 | 503376.36 |
| | 113 | 2294766.12 | 503375.75 |
| ЗУ:28 | 117 | 2294777.16 | 503382.67 |
| | 118 | 2294776.35 | 503387.86 |
| | 119 | 2294780.45 | 503388.63 |
| | 120 | 2294781.66 | 503383.34 |
| | 117 | 2294777.16 | 503382.67 |
| ЗУ:29 | 121 | 2294777.98 | 503377.44 |
| | 122 | 2294777.16 | 503382.67 |
| | 123 | 2294781.66 | 503383.34 |
| | 124 | 2294782.26 | 503380.70 |
| | 125 | 2294782.67 | 503378.06 |
| | 121 | 2294777.98 | 503377.44 |
| ЗУ:30 | 126 | 2294782.67 | 503378.06 |
| | 127 | 2294782.26 | 503380.70 |
| | 128 | 2294786.57 | 503381.68 |
| | 129 | 2294786.96 | 503378.66 |
| | 126 | 2294782.67 | 503378.06 |
| ЗУ:31 | 130 | 2294786.05 | 503383.98 |
| | 131 | 2294784.85 | 503389.26 |
| | 132 | 2294788.59 | 503389.77 |
| | 133 | 2294789.33 | 503384.43 |
| | 130 | 2294786.05 | 503383.98 |
| ЗУ:32 | 134 | 2294786.96 | 503378.66 |

| № образуемого ЗУ | № поворотной точки | Координата у | Координата х |
|------------------|--------------------|--------------|--------------|
| | 135 | 2294786.57 | 503381.68 |
| | 136 | 2294786.05 | 503383.98 |
| | 137 | 2294789.33 | 503384.43 |
| | 138 | 2294790.08 | 503379.09 |
| | 134 | 2294786.96 | 503378.66 |
| ЗУ:34 | 139 | 2294789.33 | 503384.43 |
| | 140 | 2294788.59 | 503389.77 |
| | 141 | 2294792.37 | 503390.12 |
| | 142 | 2294793.10 | 503384.96 |
| | 139 | 2294789.33 | 503384.43 |
| ЗУ:33 | 143 | 2294790.08 | 503379.09 |
| | 144 | 2294789.33 | 503384.43 |
| | 145 | 2294793.10 | 503384.96 |
| | 146 | 2294793.85 | 503379.70 |
| | 143 | 2294790.08 | 503379.09 |
| ЗУ:35 | 147 | 2294726.49 | 503392.93 |
| | 148 | 2294725.61 | 503399.32 |
| | 149 | 2294729.38 | 503399.95 |
| | 150 | 2294729.65 | 503398.35 |
| | 151 | 2294731.76 | 503398.69 |
| | 152 | 2294732.49 | 503393.75 |
| | 153 | 2294728.32 | 503393.18 |
| | 147 | 2294726.49 | 503392.93 |
| ЗУ:35.1 | 153 | 2294728.32 | 503393.18 |
| | 147 | 2294726.49 | 503392.93 |
| | 352 | 2294724.29 | 503392.62 |
| | 353 | 2294725.25 | 503386.16 |
| | 157 | 2294729.19 | 503386.74 |
| ЗУ:36 | 154 | 2294732.49 | 503393.75 |
| | 155 | 2294732.70 | 503392.36 |
| | 156 | 2294733.30 | 503387.31 |
| | 157 | 2294729.19 | 503386.74 |
| | 154 | 2294732.49 | 503393.75 |
| ЗУ:37 | 158 | 2294766.93 | 503393.00 |
| | 159 | 2294765.58 | 503399.28 |
| | 160 | 2294765.48 | 503400.29 |
| | 161 | 2294769.66 | 503401.11 |
| | 162 | 2294771.08 | 503393.95 |
| | 158 | 2294766.93 | 503393.00 |
| ЗУ:38 | 163 | 2294771.08 | 503393.95 |
| | 164 | 2294769.66 | 503401.11 |
| | 165 | 2294773.77 | 503401.93 |
| | 166 | 2294773.90 | 503401.27 |
| | 167 | 2294775.30 | 503394.92 |
| | 163 | 2294771.08 | 503393.95 |
| ЗУ:39 | 168 | 2294795.14 | 503399.36 |

| № образуемого ЗУ | № поворотной точки | Координата y | Координата x |
|------------------|--------------------|--------------|--------------|
| | 169 | 2294793.85 | 503405.27 |
| | 170 | 2294793.64 | 503406.09 |
| | 171 | 2294797.44 | 503406.92 |
| | 172 | 2294797.69 | 503406.11 |
| | 173 | 2294798.98 | 503400.19 |
| | 168 | 2294795.14 | 503399.36 |
| ЗУ:41 | 178 | 2294796.51 | 503489.87 |
| | 179 | 2294802.85 | 503491.74 |
| | 180 | 2294803.97 | 503487.29 |
| | 181 | 2294797.86 | 503485.14 |
| | 178 | 2294796.51 | 503489.87 |
| ЗУ:42 | 182 | 2294800.27 | 503476.58 |
| | 183 | 2294799.21 | 503480.83 |
| | 184 | 2294805.47 | 503483.07 |
| | 185 | 2294806.81 | 503478.74 |
| | 182 | 2294800.27 | 503476.58 |
| ЗУ:43 | 186 | 2294806.34 | 503460.49 |
| | 187 | 2294805.65 | 503462.91 |
| | 188 | 2294810.95 | 503464.35 |
| | 189 | 2294811.72 | 503461.96 |
| | 186 | 2294806.34 | 503460.49 |
| ЗУ:44 | 190 | 2294807.25 | 503457.33 |
| | 191 | 2294806.34 | 503460.49 |
| | 192 | 2294811.72 | 503461.96 |
| | 193 | 2294812.74 | 503458.83 |
| | 190 | 2294807.25 | 503457.33 |
| ЗУ:45 | 194 | 2294807.97 | 503454.79 |
| | 195 | 2294807.24 | 503457.33 |
| | 196 | 2294812.70 | 503458.82 |
| | 197 | 2294813.53 | 503456.34 |
| | 194 | 2294807.97 | 503454.79 |
| ЗУ:46 | 198 | 2294811.18 | 503438.78 |
| | 199 | 2294804.61 | 503436.75 |
| | 200 | 2294806.09 | 503431.12 |
| | 201 | 2294813.06 | 503432.96 |
| | 202 | 2294812.64 | 503433.70 |
| | 203 | 2294812.62 | 503433.84 |
| | 204 | 2294812.06 | 503433.74 |
| | 198 | 2294811.18 | 503438.78 |
| ЗУ:47 | 205 | 2294806.09 | 503431.12 |
| | 206 | 2294813.06 | 503432.96 |
| | 207 | 2294814.72 | 503426.80 |
| | 208 | 2294807.73 | 503424.91 |
| | 205 | 2294806.09 | 503431.12 |
| ЗУ:48 | 209 | 2294807.73 | 503424.91 |
| | 210 | 2294814.72 | 503426.80 |

| № образуемого ЗУ | № поворотной точки | Координата y | Координата x |
|------------------|--------------------|--------------|--------------|
| | 211 | 2294815.95 | 503422.22 |
| | 212 | 2294812.91 | 503421.40 |
| | 213 | 2294808.71 | 503421.17 |
| | 209 | 2294807.73 | 503424.91 |
| ЗУ:49 | 214 | 2294845.21 | 503605.42 |
| | 215 | 2294845.27 | 503610.22 |
| | 216 | 2294851.14 | 503610.16 |
| | 217 | 2294851.16 | 503611.72 |
| | 218 | 2294853.92 | 503611.67 |
| | 219 | 2294853.93 | 503610.93 |
| | 220 | 2294853.82 | 503605.45 |
| | 214 | 2294845.21 | 503605.42 |
| ЗУ:52 | 229 | 2294862.02 | 503614.05 |
| | 230 | 2294865.05 | 503615.33 |
| | 231 | 2294867.51 | 503609.31 |
| | 232 | 2294864.55 | 503608.07 |
| | 229 | 2294862.02 | 503614.05 |
| ЗУ:53 | 233 | 2294865.05 | 503615.33 |
| | 234 | 2294868.09 | 503616.60 |
| | 235 | 2294870.56 | 503610.55 |
| | 236 | 2294867.51 | 503609.31 |
| | 233 | 2294865.05 | 503615.33 |
| ЗУ:54 | 237 | 2294868.09 | 503616.60 |
| | 238 | 2294871.12 | 503617.87 |
| | 239 | 2294873.58 | 503611.85 |
| | 240 | 2294870.56 | 503610.55 |
| | 237 | 2294868.09 | 503616.60 |
| ЗУ:55 | 241 | 2294871.12 | 503617.87 |
| | 242 | 2294874.16 | 503619.14 |
| | 243 | 2294876.63 | 503613.10 |
| | 244 | 2294873.58 | 503611.85 |
| | 241 | 2294871.12 | 503617.87 |
| ЗУ:56 | 245 | 2294874.16 | 503619.14 |
| | 246 | 2294877.19 | 503620.41 |
| | 247 | 2294879.65 | 503614.39 |
| | 248 | 2294876.63 | 503613.10 |
| | 245 | 2294874.16 | 503619.14 |
| ЗУ:57 | 249 | 2294877.19 | 503620.41 |
| | 250 | 2294880.22 | 503621.69 |
| | 251 | 2294882.69 | 503615.66 |
| | 252 | 2294879.65 | 503614.39 |
| | 249 | 2294877.19 | 503620.41 |
| ЗУ:58 | 253 | 2294880.22 | 503621.69 |
| | 254 | 2294883.26 | 503622.96 |
| | 255 | 2294885.72 | 503616.93 |
| | 256 | 2294882.69 | 503615.66 |

| № образуемого ЗУ | № поворотной точки | Координата у | Координата х |
|------------------|--------------------|--------------|--------------|
| | 253 | 2294880.22 | 503621.69 |
| ЗУ:59 | 257 | 2294883.26 | 503622.96 |
| | 258 | 2294886.29 | 503624.23 |
| | 259 | 2294888.76 | 503618.20 |
| | 260 | 2294885.72 | 503616.93 |
| | 257 | 2294883.26 | 503622.96 |
| ЗУ:60 | 261 | 2294886.29 | 503624.23 |
| | 262 | 2294889.33 | 503625.50 |
| | 263 | 2294891.79 | 503619.47 |
| | 264 | 2294888.76 | 503618.20 |
| ЗУ:61 | 261 | 2294886.29 | 503624.23 |
| | 265 | 2294889.33 | 503625.50 |
| | 266 | 2294892.36 | 503626.77 |
| | 267 | 2294894.83 | 503620.73 |
| | 268 | 2294891.79 | 503619.47 |
| ЗУ:62 | 265 | 2294889.33 | 503625.50 |
| | 269 | 2294892.36 | 503626.77 |
| | 270 | 2294895.40 | 503628.05 |
| | 271 | 2294897.87 | 503622.00 |
| | 272 | 2294894.83 | 503620.73 |
| ЗУ:63 | 269 | 2294892.36 | 503626.77 |
| | 273 | 2294895.40 | 503628.05 |
| | 274 | 2294898.43 | 503629.32 |
| | 275 | 2294900.90 | 503623.28 |
| | 276 | 2294897.87 | 503622.00 |
| ЗУ:64 | 273 | 2294895.40 | 503628.05 |
| | 277 | 2294898.43 | 503629.32 |
| | 278 | 2294901.46 | 503630.59 |
| | 279 | 2294903.94 | 503624.55 |
| | 280 | 2294900.90 | 503623.28 |
| ЗУ:65 | 277 | 2294898.43 | 503629.32 |
| | 281 | 2294901.46 | 503630.59 |
| | 282 | 2294904.50 | 503631.86 |
| | 283 | 2294906.97 | 503625.83 |
| | 284 | 2294903.94 | 503624.55 |
| ЗУ:66 | 281 | 2294901.46 | 503630.59 |
| | 285 | 2294904.50 | 503631.86 |
| | 286 | 2294907.53 | 503633.13 |
| | 287 | 2294910.00 | 503627.09 |
| | 288 | 2294906.97 | 503625.83 |
| ЗУ:67 | 285 | 2294904.50 | 503631.86 |
| | 289 | 2294907.53 | 503633.13 |
| | 290 | 2294910.57 | 503634.41 |
| | 291 | 2294913.03 | 503628.37 |
| | 292 | 2294910.00 | 503627.09 |
| | 289 | 2294907.53 | 503633.13 |

| № образуемого ЗУ | № поворотной точки | Координата у | Координата х |
|------------------|--------------------|--------------|--------------|
| ЗУ:68 | 293 | 2294910.57 | 503634.41 |
| | 294 | 2294913.60 | 503635.68 |
| | 295 | 2294916.07 | 503629.64 |
| | 296 | 2294913.03 | 503628.37 |
| | 293 | 2294910.57 | 503634.41 |
| ЗУ:69 | 297 | 2294913.60 | 503635.68 |
| | 298 | 2294916.64 | 503636.95 |
| | 299 | 2294919.10 | 503630.91 |
| | 300 | 2294916.07 | 503629.64 |
| | 297 | 2294913.60 | 503635.68 |
| ЗУ:70 | 301 | 2294916.64 | 503636.95 |
| | 302 | 2294919.67 | 503638.22 |
| | 303 | 2294922.14 | 503632.18 |
| | 304 | 2294919.10 | 503630.91 |
| | 301 | 2294916.64 | 503636.95 |
| ЗУ:71 | 305 | 2294919.67 | 503638.22 |
| | 306 | 2294922.70 | 503639.49 |
| | 307 | 2294925.15 | 503633.50 |
| | 308 | 2294922.14 | 503632.18 |
| | 305 | 2294919.67 | 503638.22 |
| ЗУ:72 | 309 | 2294922.70 | 503639.49 |
| | 310 | 2294925.74 | 503640.77 |
| | 311 | 2294928.20 | 503634.75 |
| | 312 | 2294925.15 | 503633.50 |
| | 309 | 2294922.70 | 503639.49 |
| ЗУ:73 | 313 | 2294925.74 | 503640.77 |
| | 314 | 2294928.77 | 503642.04 |
| | 315 | 2294931.25 | 503635.99 |
| | 316 | 2294928.49 | 503634.83 |
| | 317 | 2294928.20 | 503634.75 |
| | 313 | 2294925.74 | 503640.77 |
| ЗУ:74 | 318 | 2294931.25 | 503635.99 |
| | 319 | 2294928.77 | 503642.04 |
| | 320 | 2294931.80 | 503643.31 |
| | 321 | 2294934.28 | 503637.25 |
| | 318 | 2294931.25 | 503635.99 |
| ЗУ:75 | 322 | 2294937.56 | 503638.62 |
| | 323 | 2294932.94 | 503650.03 |
| | 324 | 2294929.59 | 503648.71 |
| | 325 | 2294934.28 | 503637.25 |
| | 322 | 2294937.56 | 503638.62 |
| ЗУ:76 | 326 | 2294940.88 | 503640.00 |
| | 327 | 2294936.28 | 503651.36 |
| | 328 | 2294932.94 | 503650.03 |
| | 329 | 2294937.56 | 503638.62 |
| | 326 | 2294940.88 | 503640.00 |

| № образуемого ЗУ | № поворотной точки | Координата y | Координата x |
|-------------------------|---------------------------|---------------------|---------------------|
| 3У:77 | 330 | 2294944.39 | 503641.46 |
| | 331 | 2294939.63 | 503652.69 |
| | 332 | 2294936.28 | 503651.36 |
| | 333 | 2294940.88 | 503640.00 |
| | 330 | 2294944.39 | 503641.46 |
| 3У:78 | 334 | 2294940.55 | 503650.53 |
| | 335 | 2294944.21 | 503652.08 |
| | 336 | 2294947.99 | 503642.97 |
| | 337 | 2294944.39 | 503641.46 |
| | 334 | 2294940.55 | 503650.53 |
| 3У:79 | 340 | 2294732.33 | 503488.32 |
| | 341 | 2294733.31 | 503499.25 |
| | 342 | 2294738.11 | 503498.86 |
| | 343 | 2294737.21 | 503487.89 |
| | 340 | 2294732.33 | 503488.32 |
| 3У:80 | 344 | 2294738.11 | 503498.86 |
| | 345 | 2294743.11 | 503498.45 |
| | 346 | 2294742.30 | 503487.45 |
| | 347 | 2294737.21 | 503487.89 |
| | 344 | 2294738.11 | 503498.86 |
| 3У:81 | 348 | 2294742.84 | 503493.98 |
| | 349 | 2294753.79 | 503493.07 |
| | 350 | 2294753.43 | 503488.38 |
| | 351 | 2294748.22 | 503486.93 |
| | 352 | 2294742.31 | 503487.49 |
| | 348 | 2294742.84 | 503493.98 |
| 3У:82 | 353 | 2294743.11 | 503498.45 |
| | 354 | 2294747.10 | 503498.13 |
| | 355 | 2294746.73 | 503493.66 |
| | 356 | 2294742.84 | 503493.98 |
| | 353 | 2294743.11 | 503498.45 |
| 3У:83 | 357 | 2294746.73 | 503493.66 |
| | 358 | 2294747.06 | 503497.63 |
| | 359 | 2294754.10 | 503497.05 |
| | 360 | 2294753.79 | 503493.07 |
| | 357 | 2294746.73 | 503493.66 |
| 3У:84 | 361 | 2294747.06 | 503497.63 |
| | 362 | 2294747.35 | 503501.17 |
| | 363 | 2294754.38 | 503500.66 |
| | 364 | 2294754.09 | 503497.05 |
| | 361 | 2294747.06 | 503497.63 |
| 3У:85 | 365 | 2294726.21 | 503480.80 |
| | 366 | 2294732.33 | 503488.32 |
| | 367 | 2294737.21 | 503487.89 |
| | 368 | 2294742.30 | 503487.45 |
| | 369 | 2294748.22 | 503486.93 |

| № образуемого ЗУ | № поворотной точки | Координата у | Координата х |
|------------------|--------------------|--------------|--------------|
| | 365 | 2294726.21 | 503480.80 |
| ЗУ:86 | 370 | 2294753.43 | 503488.38 |
| | 371 | 2294753.79 | 503493.07 |
| | 372 | 2294754.10 | 503497.05 |
| | 373 | 2294754.37 | 503500.51 |
| | 374 | 2294758.66 | 503500.10 |
| | 375 | 2294758.33 | 503496.71 |
| | 376 | 2294757.99 | 503493.22 |
| | 377 | 2294759.88 | 503493.02 |
| | 378 | 2294759.65 | 503490.11 |
| | | 370 | 2294753.43 |
| ЗУ:87 | 379 | 2294759.65 | 503490.11 |
| | 380 | 2294759.88 | 503493.02 |
| | 381 | 2294764.51 | 503492.76 |
| | 382 | 2294764.38 | 503491.43 |
| | 379 | 2294759.65 | 503490.11 |
| ЗУ:88 | 383 | 2294757.99 | 503493.22 |
| | 384 | 2294758.33 | 503496.71 |
| | 385 | 2294764.85 | 503496.16 |
| | 386 | 2294764.51 | 503492.76 |
| | 387 | 2294759.88 | 503493.02 |
| | 383 | 2294757.99 | 503493.22 |
| ЗУ:89 | 388 | 2294758.33 | 503496.71 |
| | 389 | 2294758.66 | 503500.10 |
| | 390 | 2294759.52 | 503500.03 |
| | 391 | 2294765.22 | 503499.86 |
| | 392 | 2294764.85 | 503496.16 |
| | 388 | 2294758.33 | 503496.71 |
| ЗУ:90 | 393 | 2294759.52 | 503500.03 |
| | 394 | 2294759.90 | 503504.54 |
| | 395 | 2294765.64 | 503504.12 |
| | 396 | 2294765.22 | 503499.86 |
| | 393 | 2294759.52 | 503500.03 |
| ЗУ:91 | 397 | 2294840.12 | 503512.47 |
| | 398 | 2294841.44 | 503578.22 |
| | 399 | 2294843.08 | 503605.41 |
| | 400 | 2294845.21 | 503605.42 |
| | 401 | 2294846.43 | 503605.42 |
| | 402 | 2294846.41 | 503601.37 |
| | 403 | 2294846.39 | 503597.57 |
| | 404 | 2294846.37 | 503593.77 |
| | 405 | 2294846.35 | 503589.97 |
| | 406 | 2294846.33 | 503586.17 |
| | 407 | 2294846.31 | 503582.37 |
| | 408 | 2294846.29 | 503578.57 |
| | 409 | 2294846.28 | 503574.77 |

| № образуемого ЗУ | № поворотной точки | Координата у | Координата х |
|------------------|--------------------|--------------|--------------|
| | 410 | 2294846.26 | 503570.97 |
| | 411 | 2294846.24 | 503567.30 |
| | 412 | 2294846.22 | 503563.31 |
| | 413 | 2294846.20 | 503559.74 |
| | 414 | 2294846.18 | 503556.24 |
| | 415 | 2294846.16 | 503552.74 |
| | 416 | 2294846.14 | 503549.24 |
| | 417 | 2294846.13 | 503545.74 |
| | 418 | 2294846.11 | 503542.24 |
| | 419 | 2294846.09 | 503538.74 |
| | 420 | 2294846.07 | 503535.24 |
| | 421 | 2294846.05 | 503531.74 |
| | 422 | 2294846.04 | 503528.24 |
| | 423 | 2294846.02 | 503524.74 |
| | 424 | 2294846.00 | 503521.24 |
| | 425 | 2294845.98 | 503517.73 |
| | 426 | 2294845.97 | 503514.10 |
| | 427 | 2294845.97 | 503514.10 |
| | 397 | 2294840.12 | 503512.47 |
| | ЗУ:92 | 428 | 2294845.98 |
| 429 | | 2294852.82 | 503517.75 |
| 430 | | 2294852.82 | 503516.00 |
| 431 | | 2294845.98 | 503517.74 |
| 428 | | 2294845.98 | 503517.73 |
| ЗУ:93 | 432 | 2294846.00 | 503521.24 |
| | 433 | 2294852.83 | 503521.25 |
| | 434 | 2294852.82 | 503517.75 |
| | 435 | 2294846.00 | 503521.24 |
| | 432 | 2294846.00 | 503521.24 |
| ЗУ:94 | 436 | 2294846.02 | 503524.74 |
| | 437 | 2294852.84 | 503524.75 |
| | 438 | 2294852.83 | 503521.25 |
| | 439 | 2294846.02 | 503524.74 |
| | 436 | 2294846.02 | 503524.74 |
| ЗУ:95 | 440 | 2294846.04 | 503528.24 |
| | 441 | 2294852.85 | 503528.25 |
| | 442 | 2294852.84 | 503524.75 |
| | 443 | 2294846.04 | 503528.24 |
| | 440 | 2294846.04 | 503528.24 |
| ЗУ:96 | 444 | 2294846.05 | 503531.74 |
| | 445 | 2294852.85 | 503531.75 |
| | 446 | 2294852.85 | 503528.25 |
| | 447 | 2294846.05 | 503531.74 |
| | 444 | 2294846.05 | 503531.74 |
| ЗУ:97 | 448 | 2294846.07 | 503535.24 |
| | 449 | 2294852.86 | 503535.25 |

| № образуемого ЗУ | № поворотной точки | Координата y | Координата x |
|------------------|--------------------|--------------|--------------|
| | 450 | 2294852.85 | 503531.75 |
| | 451 | 2294846.07 | 503535.24 |
| | 448 | 2294846.07 | 503535.24 |
| ЗУ:98 | 452 | 2294846.09 | 503538.74 |
| | 453 | 2294852.87 | 503538.75 |
| | 454 | 2294852.86 | 503535.25 |
| | 455 | 2294846.09 | 503538.74 |
| | 452 | 2294846.09 | 503538.74 |
| ЗУ:99 | 456 | 2294846.11 | 503542.24 |
| | 457 | 2294852.88 | 503542.25 |
| | 458 | 2294852.87 | 503538.75 |
| | 459 | 2294846.11 | 503542.24 |
| | 456 | 2294846.11 | 503542.24 |
| ЗУ:100 | 460 | 2294846.13 | 503545.74 |
| | 461 | 2294852.89 | 503545.75 |
| | 462 | 2294852.88 | 503542.25 |
| | 463 | 2294846.13 | 503545.74 |
| | 460 | 2294846.13 | 503545.74 |
| ЗУ:101 | 464 | 2294846.14 | 503549.24 |
| | 465 | 2294852.89 | 503549.25 |
| | 466 | 2294852.89 | 503545.75 |
| | 467 | 2294846.14 | 503549.24 |
| | 464 | 2294846.14 | 503549.24 |
| ЗУ:102 | 468 | 2294846.16 | 503552.74 |
| | 469 | 2294852.90 | 503552.75 |
| | 470 | 2294852.89 | 503549.25 |
| | 471 | 2294846.16 | 503552.74 |
| | 468 | 2294846.16 | 503552.74 |
| ЗУ:103 | 472 | 2294846.18 | 503556.24 |
| | 473 | 2294852.91 | 503556.25 |
| | 474 | 2294852.90 | 503552.75 |
| | 475 | 2294846.18 | 503556.24 |
| | 472 | 2294846.18 | 503556.24 |
| ЗУ:104 | 476 | 2294846.20 | 503559.74 |
| | 477 | 2294852.92 | 503559.75 |
| | 478 | 2294852.91 | 503556.25 |
| | 479 | 2294846.20 | 503559.74 |
| | 476 | 2294846.20 | 503559.74 |
| ЗУ:105 | 480 | 2294846.22 | 503563.31 |
| | 481 | 2294852.92 | 503563.33 |
| | 482 | 2294852.92 | 503559.75 |
| | 483 | 2294846.22 | 503563.31 |
| | 480 | 2294846.22 | 503563.31 |
| ЗУ:106 | 484 | 2294846.24 | 503567.30 |
| | 485 | 2294852.94 | 503567.30 |
| | 486 | 2294852.92 | 503563.32 |

| № образуемого ЗУ | № поворотной точки | Координата у | Координата х |
|------------------|--------------------|--------------|--------------|
| | 487 | 2294846.24 | 503567.30 |
| | 484 | 2294846.24 | 503567.30 |
| ЗУ:107 | 488 | 2294846.26 | 503570.97 |
| | 489 | 2294852.94 | 503570.97 |
| | 490 | 2294852.93 | 503567.30 |
| | 491 | 2294846.26 | 503570.97 |
| | 488 | 2294846.26 | 503570.97 |
| | 492 | 2294846.28 | 503574.77 |
| ЗУ:108 | 493 | 2294852.95 | 503574.73 |
| | 494 | 2294852.95 | 503570.97 |
| | 495 | 2294846.28 | 503574.77 |
| | 492 | 2294846.28 | 503574.77 |
| | 496 | 2294846.29 | 503578.57 |
| ЗУ:109 | 497 | 2294852.97 | 503578.53 |
| | 498 | 2294852.95 | 503574.73 |
| | 499 | 2294846.29 | 503578.57 |
| | 496 | 2294846.29 | 503578.57 |
| | 500 | 2294846.31 | 503582.37 |
| ЗУ:110 | 501 | 2294853.00 | 503582.33 |
| | 502 | 2294852.97 | 503578.53 |
| | 503 | 2294846.31 | 503582.37 |
| | 500 | 2294846.31 | 503582.37 |
| | 504 | 2294846.33 | 503586.17 |
| ЗУ:111 | 505 | 2294853.02 | 503586.13 |
| | 506 | 2294853.00 | 503582.33 |
| | 507 | 2294846.33 | 503586.17 |
| | 504 | 2294846.33 | 503586.17 |
| | 508 | 2294846.35 | 503589.97 |
| ЗУ:112 | 509 | 2294853.05 | 503589.93 |
| | 510 | 2294853.02 | 503586.13 |
| | 511 | 2294846.35 | 503589.97 |
| | 508 | 2294846.35 | 503589.97 |
| | 512 | 2294846.37 | 503593.77 |
| ЗУ:113 | 513 | 2294853.07 | 503593.73 |
| | 514 | 2294853.05 | 503589.93 |
| | 515 | 2294846.37 | 503593.77 |
| | 512 | 2294846.37 | 503593.77 |
| | 516 | 2294846.39 | 503597.57 |
| ЗУ:114 | 517 | 2294853.09 | 503597.53 |
| | 518 | 2294853.07 | 503593.73 |
| | 519 | 2294846.39 | 503597.57 |
| | 516 | 2294846.39 | 503597.57 |
| | 520 | 2294846.41 | 503601.37 |
| ЗУ:115 | 521 | 2294853.12 | 503601.33 |
| | 522 | 2294853.09 | 503597.53 |
| | 523 | 2294846.41 | 503601.37 |

| № образуемого ЗУ | № поворотной точки | Координата у | Координата х |
|------------------|--------------------|--------------|--------------|
| | 520 | 2294846.41 | 503601.37 |
| ЗУ:116 | 524 | 2294846.43 | 503605.42 |
| | 525 | 2294853.14 | 503605.44 |
| | 526 | 2294853.12 | 503601.33 |
| | 527 | 2294853.12 | 503601.33 |
| | 524 | 2294846.43 | 503605.42 |
| ЗУ:117 | 528 | 2294853.14 | 503605.44 |
| | 529 | 2294860.12 | 503605.47 |
| | 530 | 2294860.12 | 503601.30 |
| | 531 | 2294853.09 | 503597.53 |
| | 528 | 2294853.14 | 503605.44 |
| ЗУ:118 | 532 | 2294853.12 | 503601.33 |
| | 533 | 2294860.12 | 503601.30 |
| | 534 | 2294860.12 | 503597.50 |
| | 535 | 2294853.07 | 503593.73 |
| | 532 | 2294853.12 | 503601.33 |
| ЗУ:119 | 536 | 2294853.09 | 503597.53 |
| | 537 | 2294860.12 | 503597.50 |
| | 538 | 2294860.12 | 503593.70 |
| | 539 | 2294853.05 | 503589.93 |
| | 536 | 2294853.09 | 503597.53 |
| ЗУ:120 | 540 | 2294853.07 | 503593.73 |
| | 541 | 2294860.12 | 503593.70 |
| | 542 | 2294860.12 | 503589.90 |
| | 543 | 2294853.02 | 503586.13 |
| | 540 | 2294853.07 | 503593.73 |
| ЗУ:121 | 544 | 2294853.05 | 503589.93 |
| | 545 | 2294860.12 | 503589.90 |
| | 546 | 2294860.12 | 503586.10 |
| | 547 | 2294853.00 | 503582.33 |
| | 548 | 2294853.02 | 503586.13 |
| | 544 | 2294853.05 | 503589.93 |
| ЗУ:122 | 549 | 2294860.12 | 503586.10 |
| | 550 | 2294860.12 | 503582.30 |
| | 551 | 2294852.97 | 503578.53 |
| | 552 | 2294853.00 | 503582.33 |
| | 549 | 2294860.12 | 503586.10 |
| ЗУ:123 | 553 | 2294860.12 | 503582.30 |
| | 554 | 2294860.12 | 503578.50 |
| | 555 | 2294859.64 | 503578.50 |
| | 556 | 2294852.95 | 503574.73 |
| | 553 | 2294860.12 | 503582.30 |
| ЗУ:124 | 557 | 2294852.97 | 503578.53 |
| | 558 | 2294859.64 | 503578.50 |
| | 559 | 2294859.62 | 503574.70 |
| | 560 | 2294852.94 | 503570.97 |

| № образуемого ЗУ | № поворотной точки | Координата y | Координата x |
|------------------|--------------------|--------------|--------------|
| | 557 | 2294852.97 | 503578.53 |
| ЗУ:125 | 561 | 2294852.95 | 503574.73 |
| | 562 | 2294859.62 | 503574.70 |
| | 563 | 2294859.64 | 503570.98 |
| | 564 | 2294852.94 | 503567.30 |
| | 561 | 2294852.95 | 503574.73 |
| ЗУ:126 | 565 | 2294852.95 | 503570.97 |
| | 566 | 2294859.64 | 503570.98 |
| | 567 | 2294859.64 | 503567.30 |
| | 568 | 2294852.92 | 503563.32 |
| | 565 | 2294852.95 | 503570.97 |
| ЗУ:127 | 569 | 2294852.94 | 503567.30 |
| | 570 | 2294859.65 | 503567.30 |
| | 571 | 2294859.53 | 503563.34 |
| | 569 | 2294852.94 | 503567.30 |
| ЗУ:128 | 572 | 2294852.92 | 503559.75 |
| | 573 | 2294852.92 | 503563.33 |
| | 574 | 2294859.53 | 503563.34 |
| | 575 | 2294859.51 | 503559.76 |
| | 572 | 2294852.92 | 503559.75 |
| ЗУ:129 | 576 | 2294852.91 | 503556.25 |
| | 577 | 2294852.92 | 503559.75 |
| | 578 | 2294859.56 | 503559.77 |
| | 579 | 2294859.49 | 503556.26 |
| | 576 | 2294852.91 | 503556.25 |
| ЗУ:130 | 580 | 2294852.90 | 503552.75 |
| | 581 | 2294852.91 | 503556.25 |
| | 582 | 2294859.49 | 503556.26 |
| | 583 | 2294859.49 | 503552.77 |
| | 580 | 2294852.90 | 503552.75 |
| ЗУ:131 | 584 | 2294852.89 | 503549.25 |
| | 585 | 2294852.90 | 503552.75 |
| | 586 | 2294859.47 | 503552.76 |
| | 587 | 2294859.45 | 503549.26 |
| | 584 | 2294852.89 | 503549.25 |
| ЗУ:132 | 588 | 2294860.12 | 503605.47 |
| | 589 | 2294860.42 | 503605.47 |
| | 590 | 2294869.28 | 503609.91 |
| | 591 | 2294870.24 | 503610.29 |
| | 592 | 2294871.48 | 503607.15 |
| | 593 | 2294872.73 | 503603.88 |
| | 594 | 2294873.99 | 503600.61 |
| | 595 | 2294875.24 | 503597.34 |
| | 596 | 2294876.50 | 503594.08 |
| | 597 | 2294877.75 | 503590.81 |
| | 598 | 2294878.23 | 503589.54 |

| № образуемого ЗУ | № поворотной точки | Координата y | Координата x |
|------------------|--------------------|--------------|--------------|
| | 599 | 2294872.88 | 503584.39 |
| | 600 | 2294872.17 | 503587.08 |
| | 601 | 2294865.71 | 503585.72 |
| | 602 | 2294867.47 | 503579.18 |
| | 603 | 2294864.51 | 503576.32 |
| | 604 | 2294859.57 | 503564.83 |
| | 605 | 2294859.65 | 503567.30 |
| | 606 | 2294859.64 | 503570.98 |
| | 607 | 2294859.62 | 503574.70 |
| | 608 | 2294859.64 | 503578.50 |
| | 609 | 2294860.12 | 503578.50 |
| | 610 | 2294860.12 | 503582.30 |
| ЗУ:133 | 588 | 2294860.12 | 503605.47 |
| | 611 | 2294860.12 | 503586.10 |
| | 612 | 2294860.12 | 503589.90 |
| | 613 | 2294860.12 | 503593.70 |
| | 614 | 2294860.12 | 503597.50 |
| ЗУ:134 | 611 | 2294860.12 | 503586.10 |
| | 615 | 2294860.12 | 503601.30 |
| | 616 | 2294870.24 | 503610.29 |
| | 617 | 2294875.85 | 503612.50 |
| | 618 | 2294877.02 | 503609.48 |
| ЗУ:135 | 615 | 2294860.12 | 503601.30 |
| | 619 | 2294871.48 | 503607.15 |
| | 620 | 2294871.48 | 503607.15 |
| | 621 | 2294877.02 | 503609.48 |
| | 622 | 2294878.29 | 503606.22 |
| ЗУ:136 | 619 | 2294871.48 | 503607.15 |
| | 623 | 2294872.73 | 503603.88 |
| | 624 | 2294872.73 | 503603.88 |
| | 625 | 2294878.29 | 503606.22 |
| | 626 | 2294879.56 | 503602.96 |
| ЗУ:137 | 623 | 2294872.73 | 503603.88 |
| | 627 | 2294873.99 | 503600.61 |
| | 628 | 2294873.99 | 503600.61 |
| | 629 | 2294879.56 | 503602.96 |
| | 630 | 2294880.83 | 503599.70 |
| ЗУ:138 | 627 | 2294873.99 | 503600.61 |
| | 631 | 2294875.24 | 503597.34 |
| | 632 | 2294876.50 | 503594.08 |
| | 633 | 2294882.09 | 503596.43 |
| | 634 | 2294883.36 | 503593.17 |
| ЗУ:139 | 631 | 2294875.24 | 503597.34 |
| | 635 | 2294877.75 | 503590.81 |
| | 636 | 2294879.00 | 503587.54 |
| | 637 | 2294884.63 | 503589.91 |

| № образуемого ЗУ | № поворотной точки | Координата у | Координата х |
|------------------|--------------------|--------------|--------------|
| | 638 | 2294883.36 | 503593.17 |
| | 635 | 2294877.75 | 503590.81 |
| ЗУ:140 | 639 | 2294877.75 | 503590.81 |
| | 640 | 2294883.36 | 503593.17 |
| | 641 | 2294882.09 | 503596.43 |
| | 642 | 2294887.56 | 503598.74 |
| | 639 | 2294877.75 | 503590.81 |
| | 643 | 2294888.82 | 503595.47 |
| ЗУ:141 | 644 | 2294875.24 | 503597.34 |
| | 645 | 2294880.83 | 503599.70 |
| | 646 | 2294882.09 | 503596.43 |
| | 643 | 2294888.82 | 503595.47 |
| | 647 | 2294876.50 | 503594.08 |
| ЗУ:142 | 648 | 2294880.83 | 503599.70 |
| | 649 | 2294879.56 | 503602.96 |
| | 650 | 2294885.05 | 503605.27 |
| | 647 | 2294876.50 | 503594.08 |
| | 651 | 2294886.31 | 503602.01 |
| ЗУ:143 | 652 | 2294879.56 | 503602.96 |
| | 653 | 2294878.29 | 503606.22 |
| | 654 | 2294883.80 | 503608.54 |
| | 651 | 2294886.31 | 503602.01 |
| | 655 | 2294885.06 | 503605.28 |
| ЗУ:144 | 656 | 2294878.29 | 503606.22 |
| | 657 | 2294877.02 | 503609.48 |
| | 658 | 2294882.54 | 503611.81 |
| | 655 | 2294885.06 | 503605.28 |
| | 659 | 2294883.80 | 503608.54 |
| ЗУ:145 | 660 | 2294877.02 | 503609.48 |
| | 661 | 2294875.85 | 503612.50 |
| | 662 | 2294881.43 | 503614.70 |
| | 659 | 2294883.80 | 503608.54 |
| | 663 | 2294882.55 | 503611.81 |
| ЗУ:146 | 664 | 2294887.62 | 503598.58 |
| | 665 | 2294887.56 | 503598.74 |
| | 666 | 2294886.31 | 503602.01 |
| | 667 | 2294885.06 | 503605.28 |
| | 668 | 2294883.81 | 503608.54 |
| | 669 | 2294882.55 | 503611.81 |
| | 670 | 2294881.43 | 503614.70 |
| | 671 | 2294892.15 | 503618.93 |
| | 672 | 2294893.20 | 503616.27 |
| | 673 | 2294894.48 | 503613.01 |
| | 674 | 2294895.76 | 503609.76 |
| | 675 | 2294896.72 | 503607.34 |
| | 663 | 2294882.55 | 503611.81 |

| № образуемого ЗУ | № поворотной точки | Координата у | Координата х |
|------------------|--------------------|--------------|--------------|
| ЗУ:147 | 676 | 2294892.15 | 503618.93 |
| | 677 | 2294897.73 | 503621.14 |
| | 678 | 2294898.73 | 503618.60 |
| | 679 | 2294893.20 | 503616.27 |
| | 676 | 2294892.15 | 503618.93 |
| ЗУ:148 | 680 | 2294893.20 | 503616.27 |
| | 681 | 2294898.73 | 503618.60 |
| | 682 | 2294900.02 | 503615.35 |
| | 683 | 2294894.48 | 503613.01 |
| | 680 | 2294893.20 | 503616.27 |
| ЗУ:149 | 684 | 2294894.48 | 503613.01 |
| | 685 | 2294900.02 | 503615.35 |
| | 686 | 2294901.31 | 503612.09 |
| | 687 | 2294895.76 | 503609.76 |
| | 684 | 2294894.48 | 503613.01 |
| ЗУ:150 | 688 | 2294895.76 | 503609.76 |
| | 689 | 2294901.31 | 503612.09 |
| | 690 | 2294902.59 | 503608.84 |
| | 691 | 2294897.04 | 503606.50 |
| | 688 | 2294895.76 | 503609.76 |
| ЗУ:151 | 692 | 2294898.73 | 503618.60 |
| | 693 | 2294897.73 | 503621.14 |
| | 694 | 2294903.40 | 503623.37 |
| | 695 | 2294904.35 | 503620.96 |
| | 692 | 2294898.73 | 503618.60 |
| ЗУ:152 | 696 | 2294900.02 | 503615.35 |
| | 697 | 2294898.73 | 503618.60 |
| | 698 | 2294904.35 | 503620.96 |
| | 699 | 2294905.60 | 503617.69 |
| | 696 | 2294900.02 | 503615.35 |
| ЗУ:153 | 700 | 2294900.02 | 503615.35 |
| | 701 | 2294905.60 | 503617.69 |
| | 702 | 2294906.90 | 503614.44 |
| | 703 | 2294901.31 | 503612.09 |
| | 700 | 2294900.02 | 503615.35 |
| ЗУ:154 | 704 | 2294902.59 | 503608.84 |
| | 705 | 2294908.17 | 503611.19 |
| | 706 | 2294906.90 | 503614.44 |
| | 707 | 2294901.31 | 503612.09 |
| | 704 | 2294902.59 | 503608.84 |
| ЗУ:155 | 708 | 2294906.12 | 503616.39 |
| | 709 | 2294905.60 | 503617.69 |
| | 710 | 2294904.35 | 503620.96 |
| | 711 | 2294903.41 | 503623.37 |
| | 712 | 2294914.98 | 503627.94 |
| | 713 | 2294915.84 | 503625.75 |

| № образуемого ЗУ | № поворотной точки | Координата у | Координата х |
|------------------|--------------------|--------------|--------------|
| | 708 | 2294906.12 | 503616.39 |
| ЗУ:156 | 714 | 2294914.98 | 503627.94 |
| | 715 | 2294920.56 | 503630.14 |
| | 716 | 2294921.38 | 503628.08 |
| | 717 | 2294915.84 | 503625.75 |
| | 714 | 2294914.98 | 503627.94 |
| ЗУ:157 | 718 | 2294920.56 | 503630.14 |
| | 719 | 2294926.14 | 503632.35 |
| | 720 | 2294926.96 | 503630.43 |
| | 721 | 2294921.38 | 503628.08 |
| | 718 | 2294920.56 | 503630.14 |
| ЗУ:158 | 722 | 2294945.05 | 503686.38 |
| | 723 | 2294949.89 | 503684.85 |
| | 724 | 2294947.89 | 503678.42 |
| | 725 | 2294943.82 | 503679.64 |
| | 722 | 2294945.05 | 503686.38 |
| ЗУ:159 | 726 | 2294949.89 | 503684.85 |
| | 727 | 2294953.96 | 503683.56 |
| | 728 | 2294953.95 | 503683.43 |
| | 729 | 2294952.01 | 503677.18 |
| | 730 | 2294947.89 | 503678.42 |
| | 726 | 2294949.89 | 503684.85 |
| ЗУ:160 | 731 | 2294952.01 | 503677.18 |
| | 732 | 2294947.89 | 503678.42 |
| | 733 | 2294943.82 | 503679.64 |
| | 734 | 2294943.16 | 503675.99 |
| | 735 | 2294950.63 | 503673.63 |
| | 731 | 2294952.01 | 503677.18 |
| ЗУ:161 | 600 | 2294872.17 | 503587.08 |
| | 601 | 2294865.71 | 503585.72 |
| | 736 | 2294869.25 | 503572.56 |
| | 737 | 2294869.87 | 503572.66 |
| | 738 | 2294875.98 | 503572.64 |
| | 600 | 2294872.17 | 503587.08 |

Каталог координат в МСК 64 зона 2

8. Каталог координат поворотных точек образуемых земельных участков на этапах 1.2 и 2.2

| № образуемого ЗУ | № характерной точки | Координата у | Координата х |
|------------------|---------------------|--------------|--------------|
| Этап 1.2: | | | |
| ЗУ:183 | 1 | 2294716.29 | 503430.52 |
| | 2 | 2294720.47 | 503430.60 |
| | 3 | 2294721.65 | 503400.06 |
| | 4 | 2294719.12 | 503399.67 |

| № образуемого ЗУ | № характерной точки | Координата у | Координата х |
|------------------|---------------------|--------------|--------------|
| | 1 | 2294716.29 | 503430.52 |
| ЗУ:184 | 5 | 2294690.66 | 503362.03 |
| | 6 | 2294690.64 | 503361.44 |
| | 7 | 2294684.09 | 503361.67 |
| | 8 | 2294684.11 | 503362.22 |
| | 5 | 2294690.66 | 503362.03 |
| ЗУ:184.1 | 9 | 2294683.93 | 503357.44 |
| | 10 | 2294684.09 | 503361.67 |
| | 11 | 2294690.64 | 503361.44 |
| | 12 | 2294690.51 | 503357.24 |
| | 9 | 2294683.93 | 503357.44 |
| ЗУ:2.1 | 13 | 2294690.64 | 503361.44 |
| | 14 | 2294690.66 | 503362.03 |
| | 15 | 2294690.66 | 503362.16 |
| | 16 | 2294696.50 | 503362.12 |
| | 17 | 2294696.49 | 503361.74 |
| | 13 | 2294690.64 | 503361.44 |
| ЗУ:2.2 | 18 | 2294696.49 | 503361.23 |
| | 19 | 2294690.51 | 503357.02 |
| | 20 | 2294690.51 | 503357.24 |
| | 21 | 2294690.64 | 503361.44 |
| | 22 | 2294696.49 | 503361.23 |
| | 18 | 2294696.49 | 503361.23 |
| ЗУ:185 | 23 | 2294696.46 | 503356.86 |
| | 24 | 2294696.49 | 503361.74 |
| | 25 | 2294700.79 | 503361.72 |
| | 26 | 2294700.79 | 503361.08 |
| | 23 | 2294696.46 | 503356.86 |
| ЗУ:185.1 | 27 | 2294696.49 | 503361.23 |
| | 28 | 2294696.45 | 503355.19 |
| | 29 | 2294696.49 | 503361.23 |
| | 30 | 2294700.79 | 503361.08 |
| | 27 | 2294696.49 | 503361.23 |
| ЗУ:186 | 31 | 2294700.75 | 503355.19 |
| | 32 | 2294700.79 | 503361.08 |
| | 33 | 2294700.79 | 503361.72 |
| | 34 | 2294704.60 | 503361.64 |
| | 31 | 2294700.75 | 503355.19 |
| ЗУ:186.1 | 35 | 2294704.60 | 503360.94 |
| | 36 | 2294700.75 | 503355.19 |
| | 37 | 2294700.79 | 503361.08 |
| | 38 | 2294704.60 | 503360.94 |
| | 35 | 2294704.60 | 503360.94 |
| ЗУ:187 | 39 | 2294704.60 | 503355.19 |
| | 40 | 2294704.60 | 503361.37 |
| | 41 | 2294708.56 | 503361.37 |

| № образуемого ЗУ | № характерной точки | Координата у | Координата х |
|------------------|---------------------|--------------|--------------|
| | 42 | 2294708.56 | 503360.80 |
| | 39 | 2294704.60 | 503355.19 |
| ЗУ:187.1 | 43 | 2294704.60 | 503360.94 |
| | 44 | 2294704.60 | 503360.94 |
| | 45 | 2294708.56 | 503360.80 |
| | 46 | 2294708.56 | 503355.05 |
| | 47 | 2294708.56 | 503354.84 |
| | 43 | 2294704.60 | 503360.94 |
| ЗУ:188 | 48 | 2294704.61 | 503354.86 |
| | 49 | 2294712.53 | 503360.66 |
| | 50 | 2294708.56 | 503360.80 |
| | 51 | 2294708.56 | 503361.37 |
| | 48 | 2294704.61 | 503354.86 |
| ЗУ:188.1 | 52 | 2294712.53 | 503361.37 |
| | 53 | 2294708.56 | 503355.05 |
| | 54 | 2294708.56 | 503360.80 |
| | 55 | 2294712.53 | 503360.66 |
| | 52 | 2294712.53 | 503361.37 |
| ЗУ:189 | 56 | 2294712.53 | 503355.09 |
| | 57 | 2294718.23 | 503360.45 |
| | 58 | 2294712.53 | 503360.66 |
| | 59 | 2294712.53 | 503361.37 |
| | 60 | 2294712.53 | 503361.60 |
| | 56 | 2294712.53 | 503355.09 |
| ЗУ:189.1 | 61 | 2294718.23 | 503361.60 |
| | 62 | 2294712.53 | 503355.09 |
| | 63 | 2294712.53 | 503360.66 |
| | 64 | 2294718.23 | 503360.45 |
| | 61 | 2294718.23 | 503361.60 |
| ЗУ:4.1 | 65 | 2294718.23 | 503355.09 |
| | 66 | 2294718.23 | 503360.45 |
| | 67 | 2294718.23 | 503361.60 |
| | 68 | 2294718.23 | 503362.27 |
| | 69 | 2294722.00 | 503362.42 |
| | 70 | 2294722.02 | 503361.47 |
| | 71 | 2294722.05 | 503361.04 |
| | 65 | 2294718.23 | 503355.09 |
| ЗУ:4.2 | 72 | 2294719.15 | 503360.42 |
| | 73 | 2294718.23 | 503360.45 |
| | 74 | 2294719.15 | 503360.42 |
| | 75 | 2294722.05 | 503361.04 |
| | 76 | 2294722.46 | 503355.30 |
| | 72 | 2294719.15 | 503360.42 |
| ЗУ:190 | 77 | 2294718.23 | 503355.09 |
| | 78 | 2294722.02 | 503361.47 |
| | 79 | 2294725.07 | 503361.69 |

| № образуемого ЗУ | № характерной точки | Координата y | Координата x |
|------------------|---------------------|--------------|--------------|
| | 77 | 2294718.23 | 503355.09 |
| ЗУ:190.1 | 81 | 2294722.05 | 503361.04 |
| | 82 | 2294725.07 | 503361.69 |
| | 83 | 2294726.35 | 503361.78 |
| | 84 | 2294726.78 | 503355.60 |
| | 85 | 2294722.46 | 503355.30 |
| | 81 | 2294722.05 | 503361.04 |
| ЗУ:193 | 86 | 2294725.00 | 503386.61 |
| | 87 | 2294721.25 | 503386.12 |
| | 88 | 2294721.42 | 503384.65 |
| | 89 | 2294716.75 | 503384.14 |
| | 90 | 2294712.23 | 503383.44 |
| | 91 | 2294712.56 | 503383.46 |
| | 92 | 2294713.15 | 503379.64 |
| | 93 | 2294713.44 | 503379.69 |
| | 94 | 2294713.97 | 503376.04 |
| | 95 | 2294714.61 | 503371.60 |
| | 96 | 2294708.09 | 503370.51 |
| | 97 | 2294708.19 | 503369.95 |
| | 98 | 2294703.75 | 503369.24 |
| | 99 | 2294702.71 | 503375.88 |
| | 100 | 2294706.93 | 503376.59 |
| | 101 | 2294706.73 | 503378.64 |
| | 102 | 2294706.14 | 503382.46 |
| | 103 | 2294707.17 | 503382.63 |
| | 104 | 2294706.14 | 503389.26 |
| | 105 | 2294709.93 | 503389.80 |
| | 106 | 2294709.62 | 503393.75 |
| | 107 | 2294709.39 | 503398.43 |
| | 108 | 2294709.10 | 503403.79 |
| | 109 | 2294709.24 | 503403.81 |
| 110 | 2294708.87 | 503409.72 | |
| 111 | 2294709.02 | 503409.73 | |
| 112 | 2294708.63 | 503413.72 | |
| 113 | 2294708.23 | 503417.81 | |
| 114 | 2294709.13 | 503417.90 | |
| 115 | 2294708.66 | 503421.98 | |
| 116 | 2294707.93 | 503428.42 | |
| 117 | 2294714.38 | 503428.95 | |
| 118 | 2294715.16 | 503422.48 | |
| 119 | 2294715.63 | 503418.61 | |
| 120 | 2294714.70 | 503418.44 | |
| 121 | 2294715.10 | 503414.35 | |
| 122 | 2294715.45 | 503410.07 | |
| 123 | 2294715.80 | 503404.44 | |
| 124 | 2294715.55 | 503404.42 | |

| № образуемого ЗУ | № характерной точки | Координата у | Координата х |
|-------------------------|----------------------------|---------------------|---------------------|
| | 125 | 2294715.97 | 503399.16 |
| | 126 | 2294716.33 | 503394.67 |
| | 127 | 2294716.64 | 503390.72 |
| | 128 | 2294710.55 | 503389.89 |
| | 129 | 2294711.53 | 503389.96 |
| | 130 | 2294711.94 | 503386.34 |
| | 131 | 2294711.60 | 503389.81 |
| | 132 | 2294716.13 | 503390.41 |
| | 133 | 2294720.69 | 503390.92 |
| | 134 | 2294720.55 | 503392.13 |
| | 135 | 2294724.30 | 503392.61 |
| | 136 | 2294724.27 | 503392.89 |
| | 137 | 2294721.94 | 503392.64 |
| | 138 | 2294721.65 | 503400.06 |
| | 139 | 2294719.12 | 503399.67 |
| | 140 | 2294716.29 | 503430.50 |
| | 141 | 2294704.40 | 503430.21 |
| | 142 | 2294700.47 | 503430.31 |
| | 143 | 2294702.15 | 503386.84 |
| | 144 | 2294691.46 | 503376.45 |
| | 145 | 2294683.89 | 503376.72 |
| | 146 | 2294683.34 | 503362.60 |
| | 147 | 2294684.09 | 503361.67 |
| | 148 | 2294684.11 | 503362.22 |
| | 149 | 2294690.66 | 503362.03 |
| | 150 | 2294690.66 | 503362.16 |
| | 151 | 2294696.50 | 503362.12 |
| | 152 | 2294696.49 | 503361.74 |
| | 153 | 2294700.79 | 503361.72 |
| | 154 | 2294704.60 | 503361.64 |
| | 155 | 2294704.60 | 503361.37 |
| | 156 | 2294708.56 | 503361.37 |
| | 157 | 2294712.53 | 503361.37 |
| | 158 | 2294712.53 | 503361.60 |
| | 159 | 2294718.23 | 503361.60 |
| | 160 | 2294718.23 | 503362.27 |
| | 161 | 2294722.00 | 503362.42 |
| | 162 | 2294722.02 | 503361.47 |
| | 163 | 2294725.07 | 503361.69 |
| | 164 | 2294726.35 | 503361.96 |
| | 165 | 2294726.45 | 503366.54 |
| | 166 | 2294722.41 | 503366.09 |
| | 167 | 2294721.10 | 503375.17 |
| | 168 | 2294725.03 | 503375.72 |
| | 169 | 2294724.55 | 503379.17 |
| | 170 | 2294699.37 | 503352.87 |

| № образуемого ЗУ | № характерной точки | Координата у | Координата х |
|------------------|---------------------|--------------|--------------|
| | 86 | 2294725.00 | 503386.61 |
| | 184 | 2294716.32 | 503412.91 |
| | 185 | 2294717.58 | 503413.07 |
| | 186 | 2294717.94 | 503410.11 |
| | 187 | 2294716.66 | 503409.94 |
| | 184 | 2294716.32 | 503412.91 |
| ЗУ:193.1 | 171 | 2294699.37 | 503352.87 |
| | 172 | 2294698.17 | 503352.29 |
| | 173 | 2294694.54 | 503352.43 |
| | 174 | 2294694.65 | 503355.17 |
| | 175 | 2294700.75 | 503355.19 |
| | 176 | 2294704.60 | 503355.19 |
| | 177 | 2294704.61 | 503354.86 |
| | 178 | 2294708.56 | 503354.84 |
| | 179 | 2294708.56 | 503355.05 |
| | 180 | 2294712.53 | 503355.09 |
| | 181 | 2294718.23 | 503355.09 |
| | 182 | 2294722.46 | 503355.30 |
| | 183 | 2294726.78 | 503355.60 |
| | 184 | 2294726.81 | 503355.17 |
| ЗУ:196 | 185 | 2294721.98 | 503354.89 |
| | 186 | 2294699.37 | 503352.87 |
| | 215 | 2294770.11 | 503504.60 |
| | 216 | 2294788.97 | 503513.34 |
| | 218 | 2294787.70 | 503499.47 |
| | 219 | 2294769.00 | 503492.33 |
| ЗУ:199 | 215 | 2294770.11 | 503504.60 |
| | 274 | 2294772.57 | 503472.67 |
| | 275 | 2294750.34 | 503462.37 |
| | 276 | 2294730.92 | 503439.62 |
| | 277 | 2294731.70 | 503401.59 |
| | 278 | 2294721.65 | 503400.06 |
| | 279 | 2294720.47 | 503430.60 |
| | 280 | 2294716.29 | 503430.52 |
| | 281 | 2294704.40 | 503430.21 |
| | 282 | 2294704.10 | 503449.22 |
| | 283 | 2294713.29 | 503463.63 |
| | 284 | 2294725.91 | 503470.01 |
| | 285 | 2294725.31 | 503471.94 |
| | 286 | 2294760.67 | 503482.13 |
| | 287 | 2294764.80 | 503470.40 |
| | 274 | 2294772.57 | 503472.67 |
| | 288 | 2294794.80 | 503469.47 |
| 289 | 2294803.07 | 503438.39 | |
| 290 | 2294806.10 | 503412.96 | |
| 291 | 2294791.86 | 503410.78 | |

| № образуемого ЗУ | № характерной точки | Координата у | Координата х |
|------------------|---------------------|--------------|--------------|
| | 292 | 2294791.79 | 503419.86 |
| | 288 | 2294794.80 | 503469.47 |
| ЗУ:199.1 | 277 | 2294731.70 | 503401.59 |
| | 291 | 2294791.86 | 503410.78 |
| | 292 | 2294791.79 | 503419.86 |
| | 288 | 2294794.80 | 503469.47 |
| | 888 | 2294792.40 | 503478.47 |
| | 274 | 2294772.57 | 503472.67 |
| | 275 | 2294750.34 | 503462.37 |
| | 276 | 2294730.92 | 503439.62 |
| | 277 | 2294731.70 | 503401.59 |
| ЗУ:200 | 293 | 2294732.42 | 503394.29 |
| | 294 | 2294731.78 | 503398.69 |
| | 295 | 2294736.09 | 503399.26 |
| | 296 | 2294736.61 | 503394.89 |
| | 293 | 2294732.42 | 503394.29 |
| ЗУ:200.1 | 297 | 2294732.70 | 503392.36 |
| | 298 | 2294732.42 | 503394.29 |
| | 299 | 2294736.61 | 503394.89 |
| | 300 | 2294736.85 | 503392.84 |
| | 297 | 2294732.70 | 503392.36 |
| ЗУ:201 | 301 | 2294736.61 | 503394.89 |
| | 302 | 2294736.09 | 503399.26 |
| | 303 | 2294740.86 | 503399.83 |
| | 304 | 2294741.36 | 503395.58 |
| | 301 | 2294736.61 | 503394.89 |
| ЗУ:201.1 | 306 | 2294741.36 | 503395.58 |
| | 307 | 2294741.62 | 503393.40 |
| | 308 | 2294736.85 | 503392.84 |
| | 309 | 2294742.75 | 503395.77 |
| | 306 | 2294741.36 | 503395.58 |
| ЗУ:202 | 310 | 2294742.51 | 503397.25 |
| | 311 | 2294748.76 | 503398.34 |
| | 312 | 2294749.08 | 503396.69 |
| | 313 | 2294743.83 | 503388.95 |
| | 310 | 2294742.51 | 503397.25 |
| ЗУ:202.1 | 314 | 2294742.75 | 503395.77 |
| | 315 | 2294749.08 | 503396.69 |
| | 316 | 2294750.37 | 503390.05 |
| | 317 | 2294761.61 | 503398.49 |
| | 314 | 2294742.75 | 503395.77 |
| ЗУ:206 | 318 | 2294761.61 | 503398.51 |
| | 319 | 2294765.58 | 503399.28 |
| | 320 | 2294765.63 | 503399.07 |
| | 321 | 2294762.84 | 503392.20 |
| | 318 | 2294761.61 | 503398.51 |

| № образуемого ЗУ | № характерной точки | Координата у | Координата х |
|-------------------------|----------------------------|---------------------|---------------------|
| ЗУ:206.1 | 322 | 2294761.61 | 503398.49 |
| | 323 | 2294765.63 | 503399.07 |
| | 324 | 2294766.93 | 503393.00 |
| | 325 | 2294774.12 | 503400.29 |
| | 322 | 2294761.61 | 503398.49 |
| ЗУ:207 | 326 | 2294773.90 | 503401.27 |
| | 327 | 2294777.61 | 503402.13 |
| | 328 | 2294777.90 | 503400.83 |
| | 329 | 2294774.12 | 503400.29 |
| | 326 | 2294773.90 | 503401.27 |
| ЗУ:207.1 | 330 | 2294777.90 | 503400.83 |
| | 331 | 2294779.05 | 503395.72 |
| | 332 | 2294775.30 | 503394.92 |
| | 333 | 2294778.31 | 503400.89 |
| | 330 | 2294777.90 | 503400.83 |
| ЗУ:208 | 334 | 2294778.07 | 503402.07 |
| | 335 | 2294781.95 | 503402.87 |
| | 336 | 2294781.98 | 503402.70 |
| | 337 | 2294782.25 | 503401.46 |
| | 334 | 2294778.07 | 503402.07 |
| ЗУ:208.1 | 338 | 2294779.32 | 503395.87 |
| | 339 | 2294778.31 | 503400.89 |
| | 340 | 2294782.25 | 503401.46 |
| | 341 | 2294783.27 | 503396.79 |
| | 338 | 2294779.32 | 503395.87 |
| ЗУ:209 | 342 | 2294782.25 | 503401.46 |
| | 343 | 2294781.98 | 503402.70 |
| | 344 | 2294785.67 | 503403.50 |
| | 345 | 2294786.00 | 503402.00 |
| | 342 | 2294782.25 | 503401.46 |
| ЗУ:209.1 | 346 | 2294783.27 | 503396.79 |
| | 347 | 2294782.25 | 503401.46 |
| | 348 | 2294786.00 | 503402.00 |
| | 349 | 2294786.95 | 503397.59 |
| | 346 | 2294783.27 | 503396.79 |
| ЗУ:210 | 350 | 2294786.00 | 503402.00 |
| | 351 | 2294785.67 | 503403.50 |
| | 352 | 2294784.95 | 503406.83 |
| | 353 | 2294789.16 | 503407.75 |
| | 354 | 2294789.89 | 503404.41 |
| | 355 | 2294790.28 | 503402.61 |
| ЗУ:210.1 | 350 | 2294786.00 | 503402.00 |
| | 356 | 2294786.95 | 503397.59 |
| | 357 | 2294786.00 | 503402.00 |
| | 358 | 2294790.28 | 503402.61 |
| | 359 | 2294791.17 | 503398.50 |

| № образуемого ЗУ | № характерной точки | Координата у | Координата х |
|------------------|---------------------|--------------|--------------|
| | 356 | 2294786.95 | 503397.59 |
| ЗУ:204 | 360 | 2294789.89 | 503404.41 |
| | 361 | 2294791.91 | 503404.85 |
| | 362 | 2294791.93 | 503402.85 |
| | 363 | 2294790.28 | 503402.61 |
| | 360 | 2294789.89 | 503404.41 |
| ЗУ:204.1 | 364 | 2294791.91 | 503404.85 |
| | 365 | 2294793.85 | 503405.27 |
| | 366 | 2294795.14 | 503399.36 |
| | 367 | 2294791.17 | 503398.50 |
| | 368 | 2294790.28 | 503402.61 |
| | 369 | 2294791.93 | 503402.85 |
| | 364 | 2294791.91 | 503404.85 |
| ЗУ:205 | 370 | 2294792.52 | 503481.92 |
| | 371 | 2294793.13 | 503479.86 |
| | 372 | 2294795.47 | 503480.55 |
| | 373 | 2294795.64 | 503483.37 |
| | 374 | 2294792.52 | 503481.92 |
| | 375 | 2294790.77 | 503487.87 |
| | 376 | 2294789.40 | 503492.53 |
| | 370 | 2294792.52 | 503481.92 |
| ЗУ:205.1 | 377 | 2294795.19 | 503494.23 |
| | 378 | 2294798.91 | 503481.57 |
| | 379 | 2294795.47 | 503480.55 |
| | 380 | 2294795.64 | 503483.37 |
| | 377 | 2294795.19 | 503494.23 |
| ЗУ:213 | 381 | 2294787.34 | 503479.52 |
| | 382 | 2294792.50 | 503481.91 |
| | 383 | 2294792.85 | 503480.72 |
| | 384 | 2294787.51 | 503478.99 |
| | 381 | 2294787.34 | 503479.52 |
| ЗУ:213.1 | 385 | 2294787.34 | 503479.52 |
| | 386 | 2294787.20 | 503479.94 |
| | 387 | 2294785.24 | 503486.09 |
| | 388 | 2294790.77 | 503487.87 |
| | 389 | 2294792.50 | 503481.91 |
| | 385 | 2294787.34 | 503479.52 |
| ЗУ:10.1 | 390 | 2294726.35 | 503361.96 |
| | 391 | 2294726.37 | 503362.64 |
| | 392 | 2294730.43 | 503362.84 |
| | 390 | 2294726.35 | 503361.96 |
| ЗУ:10.2 | 393 | 2294726.81 | 503355.17 |
| | 394 | 2294726.78 | 503355.60 |
| | 395 | 2294726.35 | 503361.78 |
| | 396 | 2294726.35 | 503361.96 |
| | 397 | 2294730.43 | 503362.84 |

| № образуемого ЗУ | № характерной точки | Координата у | Координата х |
|-------------------------|----------------------------|---------------------|---------------------|
| | 398 | 2294730.71 | 503362.85 |
| | 399 | 2294731.07 | 503355.54 |
| | 393 | 2294726.81 | 503355.17 |
| ЗУ:35.3 | 400 | 2294731.78 | 503398.69 |
| | 401 | 2294731.90 | 503394.21 |
| | 402 | 2294732.41 | 503394.29 |
| | 400 | 2294731.78 | 503398.69 |
| ЗУ:35.2 | 403 | 2294726.49 | 503392.93 |
| | 404 | 2294725.61 | 503399.32 |
| | 405 | 2294729.38 | 503399.95 |
| | 406 | 2294729.65 | 503398.35 |
| | 407 | 2294731.76 | 503398.69 |
| | 408 | 2294731.90 | 503394.21 |
| | 409 | 2294732.42 | 503394.29 |
| | 410 | 2294732.49 | 503393.75 |
| | 403 | 2294726.49 | 503392.93 |
| | ЗУ:37.1 | 411 | 2294765.63 |
| 412 | | 2294765.58 | 503399.28 |
| 413 | | 2294765.48 | 503400.29 |
| 414 | | 2294769.66 | 503401.11 |
| 415 | | 2294769.95 | 503399.69 |
| 411 | | 2294765.63 | 503399.07 |
| ЗУ:37.2 | 416 | 2294766.93 | 503393.00 |
| | 417 | 2294765.63 | 503399.07 |
| | 418 | 2294769.95 | 503399.69 |
| | 419 | 2294771.08 | 503393.95 |
| | 416 | 2294766.93 | 503393.00 |
| ЗУ:38.1 | 420 | 2294769.95 | 503399.69 |
| | 421 | 2294769.77 | 503400.60 |
| | 422 | 2294769.66 | 503401.11 |
| | 423 | 2294773.77 | 503401.93 |
| | 424 | 2294773.90 | 503401.27 |
| | 425 | 2294774.12 | 503400.29 |
| | 420 | 2294769.95 | 503399.69 |
| ЗУ:38.2 | 426 | 2294771.08 | 503393.95 |
| | 427 | 2294769.95 | 503399.69 |
| | 428 | 2294774.12 | 503400.29 |
| | 429 | 2294775.30 | 503394.92 |
| | 426 | 2294771.08 | 503393.95 |
| ЗУ:49.1 | 430 | 2294852.09 | 503605.44 |
| | 431 | 2294845.21 | 503605.42 |
| | 432 | 2294845.27 | 503610.22 |
| | 433 | 2294851.14 | 503610.16 |
| | 434 | 2294851.16 | 503611.72 |
| | 435 | 2294853.92 | 503611.67 |
| | 436 | 2294853.93 | 503610.93 |

| № образуемого ЗУ | № характерной точки | Координата y | Координата x |
|-------------------------|----------------------------|---------------------|---------------------|
| | 437 | 2294853.85 | 503606.99 |
| | 430 | 2294852.09 | 503605.44 |
| ЗУ:49.2 | 438 | 2294852.09 | 503605.44 |
| | 439 | 2294853.85 | 503606.99 |
| | 440 | 2294853.82 | 503605.45 |
| | 438 | 2294852.09 | 503605.44 |
| ЗУ:73.1 | 449 | 2294928.49 | 503634.83 |
| | 450 | 2294928.20 | 503634.75 |
| | 451 | 2294925.74 | 503640.77 |
| | 452 | 2294928.77 | 503642.04 |
| | 453 | 2294930.98 | 503636.63 |
| | 449 | 2294928.49 | 503634.83 |
| ЗУ:73.2 | 454 | 2294928.49 | 503634.83 |
| | 455 | 2294930.98 | 503636.63 |
| | 456 | 2294931.25 | 503635.99 |
| | 454 | 2294928.49 | 503634.83 |
| ЗУ:74.1 | 457 | 2294930.98 | 503636.63 |
| | 458 | 2294928.77 | 503642.04 |
| | 459 | 2294931.80 | 503643.31 |
| | 460 | 2294933.72 | 503638.60 |
| | 457 | 2294930.98 | 503636.63 |
| | 461 | 2294930.98 | 503636.63 |
| ЗУ:74.2 | 462 | 2294933.72 | 503638.60 |
| | 463 | 2294934.28 | 503637.25 |
| | 464 | 2294931.25 | 503635.99 |
| | 461 | 2294930.98 | 503636.63 |
| | 465 | 2294933.72 | 503638.60 |
| ЗУ:75.1 | 466 | 2294931.80 | 503643.31 |
| | 467 | 2294929.59 | 503648.71 |
| | 468 | 2294932.94 | 503650.03 |
| | 469 | 2294936.70 | 503640.73 |
| | 465 | 2294933.72 | 503638.60 |
| | 470 | 2294934.28 | 503637.25 |
| ЗУ:75.2 | 471 | 2294933.72 | 503638.60 |
| | 472 | 2294936.70 | 503640.73 |
| | 473 | 2294937.56 | 503638.62 |
| | 470 | 2294934.28 | 503637.25 |
| | 474 | 2294936.70 | 503640.73 |
| ЗУ:76.1 | 475 | 2294932.94 | 503650.03 |
| | 476 | 2294936.28 | 503651.36 |
| | 477 | 2294939.24 | 503644.05 |
| | 478 | 2294938.64 | 503642.12 |
| | 474 | 2294936.70 | 503640.73 |
| | 479 | 2294937.56 | 503638.62 |
| ЗУ:76.2 | 480 | 2294936.70 | 503640.73 |
| | 481 | 2294938.64 | 503642.12 |

| № образуемого ЗУ | № характерной точки | Координата у | Координата х |
|------------------|---------------------|--------------|--------------|
| | 482 | 2294939.24 | 503644.05 |
| | 483 | 2294940.88 | 503640.00 |
| | 479 | 2294937.56 | 503638.62 |
| ЗУ:77.1 | 484 | 2294939.24 | 503644.05 |
| | 485 | 2294936.28 | 503651.36 |
| | 486 | 2294939.63 | 503652.69 |
| | 487 | 2294940.55 | 503650.53 |
| | 488 | 2294940.96 | 503649.55 |
| | 484 | 2294939.24 | 503644.05 |
| | 489 | 2294940.88 | 503640.00 |
| ЗУ:77.2 | 490 | 2294939.24 | 503644.05 |
| | 491 | 2294940.96 | 503649.55 |
| | 492 | 2294944.39 | 503641.46 |
| | 489 | 2294940.88 | 503640.00 |
| | 493 | 2294941.37 | 503650.88 |
| ЗУ:78.1 | 494 | 2294940.55 | 503650.53 |
| | 495 | 2294940.96 | 503649.55 |
| | 493 | 2294941.37 | 503650.88 |
| | 496 | 2294941.37 | 503650.88 |
| ЗУ:78.2 | 497 | 2294942.76 | 503651.46 |
| | 498 | 2294944.21 | 503652.08 |
| | 499 | 2294947.99 | 503642.97 |
| | 500 | 2294944.39 | 503641.46 |
| | 501 | 2294940.96 | 503649.55 |
| | 496 | 2294941.37 | 503650.88 |
| | 519 | 2294704.40 | 503430.21 |
| | 520 | 2294700.47 | 503430.31 |
| ЗУ:191 | 521 | 2294701.42 | 503451.08 |
| | 522 | 2294726.21 | 503480.80 |
| | 523 | 2294759.65 | 503490.11 |
| | 524 | 2294764.38 | 503491.43 |
| | 525 | 2294765.47 | 503502.45 |
| | 526 | 2294770.11 | 503504.60 |
| | 527 | 2294769.00 | 503492.33 |
| | 528 | 2294787.70 | 503499.47 |
| | 529 | 2294788.97 | 503513.34 |
| | 530 | 2294810.72 | 503523.67 |
| | 531 | 2294833.90 | 503565.25 |
| | 532 | 2294842.58 | 503597.04 |
| | 533 | 2294841.44 | 503578.22 |
| | 534 | 2294840.12 | 503512.47 |
| | 535 | 2294837.43 | 503511.72 |
| | 536 | 2294831.80 | 503418.81 |
| | 537 | 2294832.01 | 503371.77 |
| | 538 | 2294815.31 | 503369.41 |
| | 539 | 2294814.56 | 503376.07 |

| № образуемого ЗУ | № характерной точки | Координата у | Координата х |
|-------------------------|----------------------------|---------------------|---------------------|
| | 540 | 2294734.52 | 503363.71 |
| | 541 | 2294730.71 | 503362.85 |
| | 542 | 2294726.37 | 503362.64 |
| | 543 | 2294726.45 | 503366.54 |
| | 544 | 2294730.60 | 503367.05 |
| | 545 | 2294730.64 | 503366.79 |
| | 546 | 2294738.15 | 503367.58 |
| | 547 | 2294736.95 | 503376.08 |
| | 548 | 2294743.26 | 503377.02 |
| | 549 | 2294744.63 | 503368.42 |
| | 550 | 2294752.86 | 503369.53 |
| | 551 | 2294752.24 | 503373.86 |
| | 552 | 2294754.05 | 503374.17 |
| | 553 | 2294759.19 | 503374.79 |
| | 554 | 2294762.65 | 503375.27 |
| | 555 | 2294766.12 | 503375.75 |
| | 556 | 2294769.97 | 503376.36 |
| | 557 | 2294773.94 | 503376.96 |
| | 558 | 2294773.99 | 503376.91 |
| | 559 | 2294777.98 | 503377.44 |
| | 560 | 2294782.67 | 503378.06 |
| | 561 | 2294786.96 | 503378.66 |
| | 562 | 2294790.08 | 503379.09 |
| | 563 | 2294793.85 | 503379.70 |
| | 564 | 2294797.88 | 503380.22 |
| | 565 | 2294801.95 | 503380.77 |
| | 566 | 2294805.71 | 503381.13 |
| | 567 | 2294809.70 | 503381.85 |
| | 568 | 2294813.60 | 503382.57 |
| | 569 | 2294812.24 | 503392.85 |
| | 570 | 2294808.30 | 503392.28 |
| | 571 | 2294804.33 | 503391.80 |
| | 572 | 2294800.33 | 503391.23 |
| | 573 | 2294796.30 | 503390.71 |
| | 574 | 2294792.37 | 503390.12 |
| | 575 | 2294788.59 | 503389.77 |
| | 576 | 2294784.85 | 503389.26 |
| | 577 | 2294784.68 | 503390.00 |
| | 578 | 2294780.36 | 503389.03 |
| | 579 | 2294780.45 | 503388.63 |
| | 580 | 2294776.35 | 503387.86 |
| | 581 | 2294772.39 | 503387.28 |
| | 582 | 2294768.39 | 503386.74 |
| | 583 | 2294764.65 | 503386.30 |
| | 584 | 2294761.19 | 503385.75 |
| | 585 | 2294757.74 | 503385.19 |

| № образуемого ЗУ | № характерной точки | Координата y | Координата x |
|-------------------------|----------------------------|---------------------|---------------------|
| | 586 | 2294752.53 | 503384.52 |
| | 587 | 2294748.52 | 503384.23 |
| | 588 | 2294748.61 | 503383.73 |
| | 589 | 2294742.45 | 503382.74 |
| | 590 | 2294742.50 | 503382.41 |
| | 591 | 2294736.20 | 503381.52 |
| | 592 | 2294736.31 | 503380.65 |
| | 593 | 2294724.55 | 503379.17 |
| | 594 | 2294725.00 | 503386.61 |
| | 595 | 2294724.30 | 503392.61 |
| | 596 | 2294724.27 | 503392.89 |
| | 597 | 2294721.94 | 503392.64 |
| | 598 | 2294721.65 | 503400.06 |
| | 599 | 2294731.70 | 503401.59 |
| | 600 | 2294731.76 | 503398.69 |
| | 601 | 2294729.65 | 503398.35 |
| | 602 | 2294729.38 | 503399.95 |
| | 603 | 2294725.61 | 503399.32 |
| | 604 | 2294726.49 | 503392.93 |
| | 605 | 2294728.32 | 503393.18 |
| | 606 | 2294729.19 | 503386.74 |
| | 607 | 2294733.30 | 503387.31 |
| | 608 | 2294732.70 | 503392.36 |
| | 609 | 2294736.85 | 503392.84 |
| | 610 | 2294741.62 | 503393.39 |
| | 611 | 2294741.35 | 503395.57 |
| | 612 | 2294742.75 | 503395.77 |
| | 613 | 2294743.83 | 503388.95 |
| | 614 | 2294750.38 | 503390.05 |
| | 615 | 2294754.52 | 503390.82 |
| | 616 | 2294758.36 | 503391.54 |
| | 617 | 2294762.21 | 503392.17 |
| | 618 | 2294761.16 | 503398.14 |
| | 619 | 2294761.67 | 503398.22 |
| | 620 | 2294762.84 | 503392.20 |
| | 621 | 2294766.93 | 503393.00 |
| | 622 | 2294771.08 | 503393.95 |
| | 623 | 2294775.30 | 503394.92 |
| | 624 | 2294779.05 | 503395.72 |
| | 625 | 2294777.90 | 503400.83 |
| | 626 | 2294778.31 | 503400.89 |
| | 627 | 2294779.32 | 503395.87 |
| | 628 | 2294783.27 | 503396.79 |
| | 629 | 2294786.95 | 503397.59 |
| | 630 | 2294791.17 | 503398.50 |
| | 631 | 2294795.14 | 503399.36 |

| № образуемого ЗУ | № характерной точки | Координата y | Координата x |
|-------------------------|----------------------------|---------------------|---------------------|
| | 632 | 2294798.98 | 503400.19 |
| | 633 | 2294803.25 | 503400.93 |
| | 634 | 2294807.12 | 503401.70 |
| | 635 | 2294805.94 | 503407.66 |
| | 636 | 2294802.07 | 503406.89 |
| | 637 | 2294797.69 | 503406.11 |
| | 638 | 2294797.44 | 503406.92 |
| | 639 | 2294793.64 | 503406.09 |
| | 640 | 2294793.85 | 503405.27 |
| | 641 | 2294791.91 | 503404.85 |
| | 642 | 2294791.89 | 503407.14 |
| | 643 | 2294791.86 | 503410.78 |
| | 644 | 2294804.68 | 503412.74 |
| | 645 | 2294806.10 | 503412.96 |
| | 646 | 2294803.07 | 503438.39 |
| | 647 | 2294794.80 | 503469.47 |
| | 648 | 2294795.47 | 503480.55 |
| | 649 | 2294798.91 | 503481.57 |
| | 650 | 2294798.34 | 503483.52 |
| | 651 | 2294799.21 | 503480.83 |
| | 652 | 2294800.27 | 503476.58 |
| | 653 | 2294801.87 | 503471.76 |
| | 654 | 2294808.41 | 503473.92 |
| | 655 | 2294806.81 | 503478.74 |
| | 656 | 2294805.47 | 503483.07 |
| | 657 | 2294803.96 | 503487.31 |
| | 658 | 2294802.85 | 503491.74 |
| | 659 | 2294801.57 | 503496.11 |
| | 660 | 2294795.19 | 503494.23 |
| | 661 | 2294789.40 | 503492.52 |
| | 662 | 2294790.77 | 503487.87 |
| | 663 | 2294785.24 | 503486.09 |
| | 664 | 2294781.00 | 503484.81 |
| | 665 | 2294776.77 | 503483.53 |
| | 666 | 2294775.48 | 503483.16 |
| | 669 | 2294772.57 | 503482.32 |
| | 670 | 2294767.77 | 503480.75 |
| | 671 | 2294762.87 | 503479.14 |
| | 672 | 2294765.27 | 503472.91 |
| | 673 | 2294770.17 | 503474.52 |
| | 674 | 2294774.97 | 503476.09 |
| | 675 | 2294779.02 | 503477.43 |
| | 676 | 2294779.13 | 503477.15 |
| | 677 | 2294783.00 | 503478.35 |
| | 678 | 2294782.93 | 503478.57 |
| | 679 | 2294787.20 | 503479.94 |

| № образуемого ЗУ | № характерной точки | Координата y | Координата x |
|-------------------------|----------------------------|---------------------|---------------------|
| | 680 | 2294787.34 | 503479.52 |
| | 681 | 2294772.57 | 503472.67 |
| | 682 | 2294764.80 | 503470.40 |
| | 683 | 2294760.67 | 503482.13 |
| | 684 | 2294725.31 | 503471.94 |
| | 685 | 2294725.91 | 503470.01 |
| | 686 | 2294713.29 | 503463.63 |
| | 687 | 2294704.10 | 503449.22 |
| | 688 | 2294806.02 | 503408.00 |
| | 689 | 2294812.02 | 503409.26 |
| | 690 | 2294813.00 | 503404.61 |
| | 691 | 2294813.77 | 503400.43 |
| | 692 | 2294807.60 | 503399.32 |
| | 693 | 2294806.86 | 503403.47 |
| | 694 | 2294808.71 | 503421.17 |
| | 695 | 2294807.66 | 503421.11 |
| | 696 | 2294807.86 | 503417.38 |
| | 697 | 2294808.09 | 503413.20 |
| | 698 | 2294814.49 | 503413.70 |
| | 699 | 2294814.18 | 503417.72 |
| | 700 | 2294813.97 | 503421.46 |
| | 701 | 2294812.91 | 503421.40 |
| | 702 | 2294815.95 | 503422.22 |
| | 703 | 2294814.72 | 503426.80 |
| | 704 | 2294813.06 | 503432.96 |
| | 705 | 2294812.64 | 503433.70 |
| | 706 | 2294818.07 | 503434.64 |
| | 707 | 2294817.01 | 503440.73 |
| | 708 | 2294817.59 | 503440.83 |
| | 709 | 2294816.97 | 503444.69 |
| | 710 | 2294812.57 | 503443.92 |
| | 711 | 2294812.56 | 503443.99 |
| | 712 | 2294811.71 | 503443.84 |
| | 713 | 2294811.72 | 503443.78 |
| | 714 | 2294810.67 | 503443.59 |
| | 715 | 2294811.27 | 503439.86 |
| | 716 | 2294811.00 | 503439.81 |
| | 717 | 2294811.18 | 503438.78 |
| | 718 | 2294804.61 | 503436.75 |
| | 719 | 2294806.09 | 503431.12 |
| | 720 | 2294807.73 | 503424.91 |
| | 721 | 2294811.22 | 503443.74 |
| | 722 | 2294810.37 | 503447.49 |
| | 723 | 2294809.28 | 503451.51 |
| | 724 | 2294807.78 | 503451.05 |
| | 725 | 2294806.81 | 503454.47 |

| № образуемого ЗУ | № характерной точки | Координата у | Координата х |
|-------------------------|----------------------------|---------------------|---------------------|
| | 726 | 2294807.97 | 503454.79 |
| | 727 | 2294807.25 | 503457.33 |
| | 728 | 2294806.34 | 503460.49 |
| | 729 | 2294805.65 | 503462.91 |
| | 730 | 2294805.63 | 503462.90 |
| | 731 | 2294804.50 | 503467.09 |
| | 732 | 2294810.87 | 503468.81 |
| | 733 | 2294812.00 | 503464.63 |
| | 734 | 2294810.95 | 503464.35 |
| | 735 | 2294811.72 | 503461.96 |
| | 736 | 2294812.74 | 503458.83 |
| | 737 | 2294812.70 | 503458.82 |
| | 738 | 2294813.53 | 503456.34 |
| | 739 | 2294813.79 | 503456.41 |
| | 740 | 2294814.72 | 503452.98 |
| | 741 | 2294815.81 | 503448.97 |
| | 742 | 2294816.33 | 503449.11 |
| | 743 | 2294817.39 | 503445.19 |
| | 744 | 2294808.12 | 503496.78 |
| | 745 | 2294814.58 | 503498.74 |
| | 746 | 2294815.16 | 503496.89 |
| | 747 | 2294819.56 | 503498.17 |
| | 748 | 2294821.31 | 503492.12 |
| | 749 | 2294816.86 | 503490.82 |
| | 750 | 2294817.08 | 503490.05 |
| | 751 | 2294818.28 | 503485.84 |
| | 752 | 2294819.42 | 503482.15 |
| | 753 | 2294819.30 | 503482.04 |
| | 754 | 2294820.41 | 503477.68 |
| | 755 | 2294814.77 | 503475.95 |
| | 756 | 2294813.27 | 503480.19 |
| | 757 | 2294812.09 | 503483.93 |
| | 758 | 2294810.88 | 503487.95 |
| | 759 | 2294809.37 | 503492.66 |
| | 760 | 2294858.27 | 503610.90 |
| | 761 | 2294912.22 | 503658.49 |
| | 762 | 2294919.30 | 503682.16 |
| | 763 | 2294925.97 | 503700.48 |
| | 764 | 2294949.71 | 503698.52 |
| | 765 | 2294949.42 | 503693.54 |
| | 766 | 2294953.25 | 503692.00 |
| | 767 | 2294953.96 | 503683.56 |
| | 768 | 2294945.05 | 503686.38 |
| | 769 | 2294943.16 | 503675.99 |
| | 770 | 2294948.68 | 503674.23 |
| | 779 | 2294941.37 | 503650.88 |

| № образуемого ЗУ | № характерной точки | Координата у | Координата х |
|-------------------------|----------------------------|---------------------|---------------------|
| | 780 | 2294940.55 | 503650.53 |
| | 781 | 2294939.63 | 503652.69 |
| | 782 | 2294936.28 | 503651.36 |
| | 783 | 2294932.94 | 503650.03 |
| | 784 | 2294929.59 | 503648.71 |
| | 785 | 2294931.80 | 503643.31 |
| | 786 | 2294928.77 | 503642.04 |
| | 787 | 2294925.74 | 503640.77 |
| | 788 | 2294922.70 | 503639.49 |
| | 789 | 2294919.67 | 503638.22 |
| | 790 | 2294916.64 | 503636.95 |
| | 791 | 2294913.60 | 503635.68 |
| | 792 | 2294910.57 | 503634.41 |
| | 793 | 2294907.53 | 503633.13 |
| | 794 | 2294904.50 | 503631.86 |
| | 795 | 2294901.46 | 503630.59 |
| | 796 | 2294898.43 | 503629.31 |
| | 797 | 2294895.40 | 503628.05 |
| | 798 | 2294892.36 | 503626.77 |
| | 799 | 2294889.33 | 503625.50 |
| | 800 | 2294886.29 | 503624.23 |
| | 801 | 2294883.26 | 503622.96 |
| | 802 | 2294880.22 | 503621.69 |
| | 803 | 2294877.19 | 503620.41 |
| | 804 | 2294874.16 | 503619.14 |
| | 805 | 2294871.12 | 503617.87 |
| | 806 | 2294868.09 | 503616.60 |
| | 807 | 2294865.05 | 503615.33 |
| | 808 | 2294862.02 | 503614.05 |
| | 813 | 2294864.55 | 503608.07 |
| | 814 | 2294867.51 | 503609.31 |
| | 815 | 2294870.56 | 503610.55 |
| | 816 | 2294873.58 | 503611.85 |
| | 817 | 2294876.63 | 503613.10 |
| | 818 | 2294879.65 | 503614.39 |
| | 819 | 2294882.68 | 503615.68 |
| | 820 | 2294885.72 | 503616.93 |
| | 821 | 2294888.76 | 503618.20 |
| | 822 | 2294891.79 | 503619.47 |
| | 823 | 2294894.83 | 503620.73 |
| | 824 | 2294897.87 | 503622.00 |
| | 825 | 2294900.90 | 503623.28 |
| | 826 | 2294903.94 | 503624.55 |
| | 827 | 2294906.97 | 503625.83 |
| | 828 | 2294910.00 | 503627.09 |
| | 829 | 2294913.03 | 503628.37 |

| № образуемого ЗУ | № характерной точки | Координата у | Координата х |
|-------------------------|----------------------------|---------------------|---------------------|
| | 830 | 2294916.07 | 503629.64 |
| | 831 | 2294919.10 | 503630.91 |
| | 832 | 2294922.14 | 503632.18 |
| | 833 | 2294925.15 | 503633.50 |
| | 834 | 2294928.20 | 503634.75 |
| | 835 | 2294928.49 | 503634.83 |
| | 836 | 2294925.89 | 503632.97 |
| | 837 | 2294923.66 | 503631.36 |
| | 838 | 2294869.28 | 503609.91 |
| | 839 | 2294860.42 | 503605.47 |
| ЗУ:192 | 900 | 2294731.76 | 503398.69 |
| | 901 | 2294731.70 | 503401.59 |
| | 902 | 2294791.86 | 503410.78 |
| | 903 | 2294791.91 | 503404.85 |
| | 904 | 2294789.89 | 503404.41 |
| | 905 | 2294789.16 | 503407.75 |
| | 906 | 2294784.95 | 503406.83 |
| | 907 | 2294785.67 | 503403.50 |
| | 908 | 2294781.98 | 503402.70 |
| | 909 | 2294781.95 | 503402.87 |
| | 910 | 2294778.07 | 503402.07 |
| | 911 | 2294778.31 | 503400.89 |
| | 912 | 2294777.90 | 503400.83 |
| | 913 | 2294777.61 | 503402.13 |
| | 914 | 2294773.90 | 503401.27 |
| | 915 | 2294773.77 | 503401.93 |
| | 916 | 2294769.66 | 503401.11 |
| | 917 | 2294765.48 | 503400.29 |
| | 918 | 2294765.58 | 503399.28 |
| | 919 | 2294761.61 | 503398.51 |
| | 920 | 2294761.67 | 503398.21 |
| | 921 | 2294761.16 | 503398.14 |
| | 922 | 2294761.12 | 503398.39 |
| | 923 | 2294757.28 | 503397.71 |
| | 924 | 2294753.44 | 503397.03 |
| | 925 | 2294753.41 | 503397.03 |
| | 926 | 2294749.16 | 503396.30 |
| | 927 | 2294749.16 | 503396.30 |
| | 928 | 2294748.76 | 503398.34 |
| | 929 | 2294742.51 | 503397.25 |
| | 930 | 2294742.75 | 503395.77 |
| | 931 | 2294741.35 | 503395.57 |
| | 932 | 2294740.86 | 503399.83 |
| | 933 | 2294736.09 | 503399.26 |
| | 934 | 2294772.57 | 503472.67 |
| 935 | 2294787.34 | 503479.52 | |

| № образуемого ЗУ | № характерной точки | Координата y | Координата x |
|-------------------------|----------------------------|---------------------|---------------------|
| | 936 | 2294787.51 | 503478.99 |
| | 937 | 2294792.85 | 503480.72 |
| | 938 | 2294792.87 | 503480.73 |
| | 939 | 2294793.13 | 503479.86 |
| | 940 | 2294795.47 | 503480.55 |
| | 941 | 2294794.80 | 503469.47 |
| | 942 | 2294792.40 | 503478.47 |
| | 943 | 2294765.47 | 503502.45 |
| | 944 | 2294765.64 | 503504.12 |
| | 945 | 2294765.73 | 503504.11 |
| | 946 | 2294770.11 | 503504.60 |
| | 947 | 2294810.72 | 503523.67 |
| | 948 | 2294812.41 | 503557.00 |
| | 949 | 2294813.11 | 503565.98 |
| | 950 | 2294833.90 | 503565.25 |
| | 951 | 2294833.90 | 503565.25 |
| | 952 | 2294836.69 | 503619.77 |
| | 953 | 2294837.00 | 503625.91 |
| | 954 | 2294826.88 | 503626.50 |
| | 955 | 2294840.65 | 503633.34 |
| | 956 | 2294908.46 | 503666.53 |
| | 957 | 2294909.33 | 503682.47 |
| | 958 | 2294919.30 | 503682.16 |
| | 959 | 2294912.22 | 503658.49 |
| | 960 | 2294858.27 | 503610.90 |
| | 961 | 2294853.85 | 503606.99 |
| | 962 | 2294853.92 | 503611.67 |
| | 963 | 2294851.16 | 503611.72 |
| | 964 | 2294851.14 | 503610.16 |
| | 965 | 2294845.27 | 503610.22 |
| | 966 | 2294845.21 | 503605.42 |
| | 967 | 2294843.08 | 503605.41 |
| | 968 | 2294842.58 | 503597.04 |
| | 969 | 2294947.74 | 503657.00 |
| | 970 | 2294949.11 | 503654.16 |
| | 971 | 2294944.19 | 503652.12 |
| | 972 | 2294941.37 | 503650.88 |
| | 973 | 2294942.63 | 503654.91 |
| | 974 | 2294944.46 | 503660.75 |
| | 975 | 2294945.76 | 503661.13 |
| | 976 | 2294945.76 | 503661.13 |
| | 977 | 2294945.14 | 503662.92 |
| | 978 | 2294948.68 | 503674.23 |
| | 979 | 2294950.63 | 503673.63 |
| | 980 | 2294925.89 | 503632.97 |
| | 981 | 2294923.65 | 503631.36 |

| № образуемого ЗУ | № характерной точки | Координата у | Координата х |
|------------------|---------------------|--------------|--------------|
| | 982 | 2294926.15 | 503632.35 |
| ЗУ:79.1 | 985 | 2294734.58 | 503488.13 |
| | 986 | 2294737.34 | 503489.40 |
| | 987 | 2294737.21 | 503487.89 |
| | 985 | 2294734.58 | 503488.13 |
| ЗУ:79.2 | 988 | 2294734.53 | 503488.13 |
| | 989 | 2294732.33 | 503488.33 |
| | 990 | 2294733.31 | 503499.25 |
| | 991 | 2294738.11 | 503498.86 |
| | 992 | 2294737.34 | 503489.40 |
| | 988 | 2294734.53 | 503488.13 |
| ЗУ:80.1 | 993 | 2294737.34 | 503489.40 |
| | 994 | 2294742.63 | 503491.86 |
| | 995 | 2294742.30 | 503487.45 |
| | 996 | 2294737.21 | 503487.89 |
| | 993 | 2294737.34 | 503489.40 |
| ЗУ:80.2 | 997 | 2294737.34 | 503489.40 |
| | 998 | 2294738.11 | 503498.86 |
| | 999 | 2294743.11 | 503498.45 |
| | 1000 | 2294742.63 | 503491.86 |
| | 997 | 2294737.34 | 503489.40 |
| ЗУ:81.1 | 1001 | 2294742.30 | 503487.45 |
| | 1002 | 2294742.63 | 503491.86 |
| | 1003 | 2294746.54 | 503493.67 |
| | 1004 | 2294746.73 | 503493.66 |
| | 1005 | 2294753.79 | 503493.07 |
| | 1006 | 2294753.43 | 503488.38 |
| | 1007 | 2294748.22 | 503486.93 |
| | 1001 | 2294742.30 | 503487.45 |
| ЗУ:81.2 | 1008 | 2294742.63 | 503491.86 |
| | 1009 | 2294742.78 | 503493.98 |
| | 1010 | 2294746.54 | 503493.67 |
| | 1008 | 2294742.63 | 503491.86 |
| ЗУ:83.1 | 1011 | 2294746.73 | 503493.66 |
| | 1012 | 2294746.74 | 503493.76 |
| | 1013 | 2294753.86 | 503497.07 |
| | 1014 | 2294754.10 | 503497.05 |
| | 1011 | 2294746.73 | 503493.66 |
| ЗУ:83.2 | 1015 | 2294753.79 | 503493.07 |
| | 1016 | 2294746.74 | 503493.76 |
| | 1017 | 2294747.06 | 503497.63 |
| | 1015 | 2294753.79 | 503493.07 |
| ЗУ:85.1 | 1018 | 2294753.86 | 503497.07 |
| | 1019 | 2294734.53 | 503488.13 |
| | 1020 | 2294737.21 | 503487.89 |
| | 1021 | 2294742.30 | 503487.45 |

| № образуемого ЗУ | № характерной точки | Координата у | Координата х |
|------------------|---------------------|--------------|--------------|
| | 1022 | 2294748.22 | 503486.93 |
| | 1023 | 2294726.21 | 503480.80 |
| | 1024 | 2294733.22 | 503487.49 |
| | 1018 | 2294753.86 | 503497.07 |
| ЗУ:85.2 | 1025 | 2294726.21 | 503480.80 |
| | 1026 | 2294732.33 | 503488.32 |
| | 1027 | 2294734.53 | 503488.13 |
| | 1028 | 2294733.22 | 503487.49 |
| | 1025 | 2294726.21 | 503480.80 |
| ЗУ:86.1 | 1029 | 2294753.43 | 503488.38 |
| | 1030 | 2294753.79 | 503493.07 |
| | 1031 | 2294754.10 | 503497.05 |
| | 1032 | 2294754.11 | 503497.18 |
| | 1033 | 2294758.57 | 503499.25 |
| | 1034 | 2294758.33 | 503496.71 |
| | 1035 | 2294757.99 | 503493.22 |
| | 1036 | 2294759.88 | 503493.02 |
| | 1037 | 2294759.65 | 503490.11 |
| | 1029 | 2294753.43 | 503488.38 |
| ЗУ:86.2 | 1038 | 2294754.11 | 503497.18 |
| | 1039 | 2294754.37 | 503500.51 |
| | 1040 | 2294758.66 | 503500.10 |
| | 1041 | 2294758.57 | 503499.25 |
| | 1038 | 2294754.11 | 503497.18 |
| ЗУ:89.1 | 1042 | 2294758.57 | 503499.25 |
| | 1043 | 2294760.21 | 503500.01 |
| | 1044 | 2294765.22 | 503499.86 |
| | 1045 | 2294764.85 | 503496.16 |
| | 1046 | 2294758.33 | 503496.71 |
| | 1042 | 2294758.57 | 503499.25 |
| ЗУ:89.2 | 1047 | 2294758.57 | 503499.25 |
| | 1048 | 2294758.66 | 503500.10 |
| | 1049 | 2294759.52 | 503500.03 |
| | 1050 | 2294760.21 | 503500.01 |
| | 1047 | 2294758.57 | 503499.25 |
| ЗУ:90.1 | 1051 | 2294760.21 | 503500.01 |
| | 1052 | 2294765.47 | 503502.45 |
| | 1053 | 2294765.22 | 503499.86 |
| | 1051 | 2294760.21 | 503500.01 |
| ЗУ:90.2 | 1054 | 2294760.21 | 503500.01 |
| | 1055 | 2294759.52 | 503500.03 |
| | 1056 | 2294759.90 | 503504.54 |
| | 1057 | 2294765.64 | 503504.12 |
| | 1058 | 2294765.47 | 503502.45 |
| | 1054 | 2294760.21 | 503500.01 |
| ЗУ:91.1 | 1059 | 2294846.41 | 503600.42 |

| № образуемого ЗУ | № характерной точки | Координата y | Координата x |
|-------------------------|----------------------------|---------------------|---------------------|
| | 1060 | 2294846.39 | 503597.57 |
| | 1061 | 2294846.37 | 503593.77 |
| | 1062 | 2294846.35 | 503589.97 |
| | 1063 | 2294846.33 | 503586.17 |
| | 1064 | 2294846.31 | 503582.37 |
| | 1065 | 2294846.29 | 503578.57 |
| | 1066 | 2294846.28 | 503574.77 |
| | 1067 | 2294846.26 | 503570.97 |
| | 1068 | 2294846.24 | 503567.30 |
| | 1069 | 2294846.22 | 503563.31 |
| | 1070 | 2294846.20 | 503559.74 |
| | 1071 | 2294846.18 | 503556.24 |
| | 1072 | 2294846.16 | 503552.74 |
| | 1073 | 2294846.14 | 503549.24 |
| | 1074 | 2294846.13 | 503545.74 |
| | 1075 | 2294846.11 | 503542.24 |
| | 1076 | 2294846.09 | 503538.74 |
| | 1077 | 2294846.07 | 503535.24 |
| | 1078 | 2294846.05 | 503531.74 |
| | 1079 | 2294846.04 | 503528.24 |
| | 1080 | 2294846.02 | 503524.74 |
| | 1081 | 2294846.00 | 503521.24 |
| | 1082 | 2294845.98 | 503517.73 |
| | 1083 | 2294845.97 | 503514.10 |
| | 1084 | 2294840.12 | 503512.47 |
| | 1085 | 2294841.44 | 503578.22 |
| | 1086 | 2294842.54 | 503596.40 |
| | 1087 | 2294842.58 | 503597.04 |
| | 1059 | 2294846.41 | 503600.42 |
| ЗУ:91.2 | 1088 | 2294845.21 | 503605.42 |
| | 1089 | 2294843.08 | 503605.41 |
| | 1090 | 2294842.58 | 503597.04 |
| | 1091 | 2294846.41 | 503600.42 |
| | 1092 | 2294846.41 | 503601.37 |
| | 1093 | 2294846.43 | 503605.42 |
| | 1088 | 2294845.21 | 503605.42 |
| ЗУ:116.1 | 1094 | 2294847.47 | 503601.36 |
| | 1095 | 2294852.11 | 503605.44 |
| | 1096 | 2294853.14 | 503605.42 |
| | 1097 | 2294853.12 | 503601.33 |
| | 1094 | 2294847.47 | 503601.36 |
| ЗУ:116.2 | 1098 | 2294846.43 | 503605.42 |
| | 1099 | 2294846.41 | 503601.37 |
| | 1100 | 2294847.47 | 503601.36 |
| | 1101 | 2294852.09 | 503605.44 |
| | 1098 | 2294846.43 | 503605.42 |

| № образуемого ЗУ | № характерной точки | Координата у | Координата х |
|-------------------------|----------------------------|---------------------|---------------------|
| ЗУ:127.1 | 1102 | 2294859.57 | 503564.83 |
| | 1103 | 2294859.65 | 503567.30 |
| | 1104 | 2294852.94 | 503567.30 |
| | 1105 | 2294852.92 | 503563.32 |
| | 1106 | 2294858.94 | 503563.34 |
| | 1102 | 2294859.57 | 503564.83 |
| ЗУ:127.2 | 1107 | 2294858.94 | 503563.34 |
| | 1108 | 2294859.57 | 503564.83 |
| | 1109 | 2294859.53 | 503563.34 |
| | 1107 | 2294858.94 | 503563.34 |
| ЗУ:128.1 | 1110 | 2294852.92 | 503559.75 |
| | 1111 | 2294852.92 | 503563.32 |
| | 1112 | 2294858.94 | 503563.34 |
| | 1113 | 2294857.40 | 503559.76 |
| | 1110 | 2294852.92 | 503559.75 |
| ЗУ:128.2 | 1114 | 2294857.40 | 503559.76 |
| | 1115 | 2294858.94 | 503563.34 |
| | 1116 | 2294859.53 | 503563.34 |
| | 1117 | 2294859.51 | 503559.77 |
| | 1114 | 2294857.40 | 503559.76 |
| ЗУ:129.1 | 1118 | 2294852.91 | 503556.25 |
| | 1119 | 2294852.92 | 503559.75 |
| | 1120 | 2294857.40 | 503559.76 |
| | 1121 | 2294855.90 | 503556.26 |
| | 1118 | 2294852.91 | 503556.25 |
| ЗУ:129.2 | 1122 | 2294855.90 | 503556.26 |
| | 1123 | 2294857.40 | 503559.76 |
| | 1124 | 2294859.56 | 503559.77 |
| | 1125 | 2294859.49 | 503556.26 |
| | 1122 | 2294855.90 | 503556.26 |
| ЗУ:130.1 | 1126 | 2294852.90 | 503552.75 |
| | 1127 | 2294852.91 | 503556.25 |
| | 1128 | 2294855.90 | 503556.26 |
| | 1129 | 2294854.40 | 503552.75 |
| | 1126 | 2294852.90 | 503552.75 |
| ЗУ:130.2 | 1130 | 2294854.39 | 503552.75 |
| | 1131 | 2294855.90 | 503556.26 |
| | 1132 | 2294859.49 | 503556.26 |
| | 1133 | 2294859.49 | 503552.77 |
| | 1130 | 2294854.39 | 503552.75 |
| ЗУ:131.1 | 1134 | 2294852.89 | 503549.25 |
| | 1135 | 2294852.90 | 503552.75 |
| | 1136 | 2294854.39 | 503552.75 |
| | 1134 | 2294852.89 | 503549.25 |
| ЗУ:131.2 | 1137 | 2294852.89 | 503549.25 |
| | 1138 | 2294854.39 | 503552.75 |

| № образуемого ЗУ | № характерной точки | Координата у | Координата х |
|------------------|---------------------|--------------|--------------|
| | 1139 | 2294859.49 | 503552.77 |
| | 1140 | 2294859.45 | 503549.26 |
| | 1137 | 2294852.89 | 503549.25 |
| ЗУ:161.1 | 1141 | 2294867.47 | 503579.18 |
| | 1142 | 2294865.71 | 503585.72 |
| | 1143 | 2294872.17 | 503587.08 |
| | 1144 | 2294872.88 | 503584.39 |
| | 1142 | 2294865.71 | 503585.72 |
| ЗУ:161.2 | 1145 | 2294872.88 | 503584.39 |
| | 1146 | 2294875.98 | 503572.64 |
| | 1147 | 2294869.87 | 503572.66 |
| | 1148 | 2294869.27 | 503572.50 |
| | 1149 | 2294867.48 | 503579.14 |
| | 1145 | 2294872.88 | 503584.39 |
| ЗУ:138.1 | 1150 | 2294880.95 | 503592.16 |
| | 1151 | 2294877.75 | 503590.81 |
| | 1152 | 2294876.50 | 503594.08 |
| | 1153 | 2294882.09 | 503596.43 |
| | 1154 | 2294882.99 | 503594.12 |
| | 1150 | 2294880.95 | 503592.16 |
| ЗУ:138.2 | 1155 | 2294882.99 | 503594.12 |
| | 1156 | 2294883.36 | 503593.17 |
| | 1157 | 2294880.95 | 503592.16 |
| | 1155 | 2294882.99 | 503594.12 |
| ЗУ:139.1 | 1158 | 2294877.75 | 503590.81 |
| | 1159 | 2294880.95 | 503592.16 |
| | 1160 | 2294878.23 | 503589.54 |
| | 1158 | 2294877.75 | 503590.81 |
| ЗУ:139.2 | 1161 | 2294883.36 | 503593.17 |
| | 1162 | 2294884.63 | 503589.91 |
| | 1163 | 2294879.00 | 503587.54 |
| | 1164 | 2294878.23 | 503589.54 |
| | 1165 | 2294880.95 | 503592.16 |
| | 1161 | 2294883.36 | 503593.17 |
| ЗУ:140.1 | 1166 | 2294882.99 | 503594.12 |
| | 1167 | 2294882.09 | 503596.43 |
| | 1168 | 2294887.56 | 503598.74 |
| | 1169 | 2294887.62 | 503598.58 |
| | 1166 | 2294882.99 | 503594.12 |
| ЗУ:140.2 | 1170 | 2294887.62 | 503598.58 |
| | 1171 | 2294888.82 | 503595.47 |
| | 1172 | 2294883.36 | 503593.17 |
| | 1173 | 2294882.99 | 503594.12 |
| | 1170 | 2294887.62 | 503598.58 |
| ЗУ:150.1 | 1174 | 2294896.72 | 503607.34 |

| № образуемого ЗУ | № характерной точки | Координата у | Координата х |
|------------------|---------------------|--------------|--------------|
| | 1175 | 2294895.76 | 503609.76 |
| | 1176 | 2294901.31 | 503612.09 |
| | 1177 | 2294901.40 | 503611.85 |
| | 1174 | 2294896.72 | 503607.34 |
| ЗУ:150.2 | 1178 | 2294896.72 | 503607.34 |
| | 1179 | 2294901.40 | 503611.85 |
| | 1180 | 2294902.59 | 503608.84 |
| | 1181 | 2294897.04 | 503606.50 |
| | 1178 | 2294896.72 | 503607.34 |
| ЗУ:153.1 | 1182 | 2294901.92 | 503612.35 |
| | 1183 | 2294901.31 | 503612.09 |
| | 1184 | 2294900.02 | 503615.35 |
| | 1185 | 2294905.60 | 503617.69 |
| | 1186 | 2294906.12 | 503616.39 |
| | 1182 | 2294901.92 | 503612.35 |
| ЗУ:153.2 | 1187 | 2294906.12 | 503616.39 |
| | 1188 | 2294906.90 | 503614.44 |
| | 1189 | 2294901.92 | 503612.35 |
| | 1187 | 2294906.12 | 503616.39 |
| ЗУ:154.1 | 1190 | 2294901.31 | 503612.09 |
| | 1191 | 2294901.92 | 503612.35 |
| | 1192 | 2294901.40 | 503611.85 |
| | 1190 | 2294901.31 | 503612.09 |
| ЗУ:154.2 | 1193 | 2294901.92 | 503612.35 |
| | 1194 | 2294906.90 | 503614.44 |
| | 1195 | 2294908.17 | 503611.19 |
| | 1196 | 2294902.59 | 503608.84 |
| | 1197 | 2294901.40 | 503611.85 |
| | 1193 | 2294901.92 | 503612.35 |
| ЗУ:156.1 | 1198 | 2294914.98 | 503627.94 |
| | 1199 | 2294920.56 | 503630.14 |
| | 1200 | 2294920.87 | 503629.36 |
| | 1201 | 2294915.84 | 503625.75 |
| | 1198 | 2294914.98 | 503627.94 |
| ЗУ:156.2 | 1202 | 2294920.87 | 503629.36 |
| | 1203 | 2294921.41 | 503628.09 |
| | 1204 | 2294915.84 | 503625.75 |
| | 1202 | 2294920.87 | 503629.36 |
| ЗУ:157.1 | 1205 | 2294920.87 | 503629.36 |
| | 1206 | 2294920.56 | 503630.14 |
| | 1207 | 2294923.66 | 503631.36 |
| | 1205 | 2294920.87 | 503629.36 |
| ЗУ:157.2 | 1208 | 2294923.66 | 503631.36 |
| | 1209 | 2294926.14 | 503632.35 |
| | 1210 | 2294926.95 | 503630.43 |
| | 1211 | 2294921.38 | 503628.08 |

| № образуемого ЗУ | № характерной точки | Координата у | Координата х |
|------------------|---------------------|--------------|--------------|
| | 1212 | 2294920.87 | 503629.36 |
| | 1208 | 2294923.66 | 503631.36 |
| ЗУ:160.1 | 1213 | 2294949.84 | 503677.83 |
| | 1214 | 2294943.82 | 503679.64 |
| | 1215 | 2294943.16 | 503675.99 |
| | 1216 | 2294948.71 | 503674.23 |
| | 1217 | 2294948.71 | 503674.23 |
| ЗУ:160.2 | 1217 | 2294948.71 | 503674.23 |
| | 1218 | 2294949.84 | 503677.83 |
| | 1219 | 2294952.01 | 503677.18 |
| | 1220 | 2294950.63 | 503673.63 |
| | 1217 | 2294948.71 | 503674.23 |

Каталог координат в МСК 64 зона 2.

9. Каталог координат поворотных точек образуемых земельных участков на этапах 1.3 и 2.3

| № образуемого ЗУ | № поворотной точки | Координата у | Координата х |
|------------------|--------------------|--------------|--------------|
| ЗУ:301 | 1.1 | 2294683.34 | 503362.60 |
| | 1.2 | 2294683.89 | 503376.72 |
| | 1.3 | 2294691.46 | 503376.45 |
| | 1.4 | 2294702.15 | 503386.84 |
| | 1.5 | 2294700.47 | 503430.31 |
| | 1.6 | 2294704.40 | 503430.21 |
| | 1.7 | 2294720.47 | 503430.60 |
| | 1.8 | 2294721.94 | 503392.64 |
| | 1.9 | 2294724.27 | 503392.89 |
| | 1.10 | 2294724.30 | 503392.61 |
| | 1.11 | 2294725.00 | 503386.61 |
| | 1.12 | 2294724.55 | 503379.17 |
| | 1.13 | 2294725.03 | 503375.72 |
| | 1.14 | 2294721.10 | 503375.17 |
| | 1.15 | 2294722.41 | 503366.09 |
| | 1.16 | 2294726.45 | 503366.54 |
| | 1.17 | 2294726.35 | 503361.96 |
| | 1.18 | 2294719.15 | 503360.42 |
| | 1.19 | 2294684.09 | 503361.67 |
| ЗУ:302 | 2.1 | 2294684.09 | 503361.67 |
| | 2.2 | 2294719.15 | 503360.42 |
| | 2.3 | 2294726.35 | 503361.96 |
| | 2.4 | 2294726.35 | 503361.78 |
| | 2.5 | 2294726.78 | 503355.60 |
| | 2.6 | 2294726.81 | 503355.18 |
| | 2.7 | 2294721.98 | 503354.89 |

| № образуемого ЗУ | № поворотной точки | Координата y | Координата x |
|------------------|--------------------|--------------|--------------|
| | 2.8 | 2294699.37 | 503352.87 |
| | 2.9 | 2294698.17 | 503352.29 |
| | 2.10 | 2294684.12 | 503352.82 |
| | 2.11 | 2294683.93 | 503357.44 |
| | 2.1 | 2294684.09 | 503361.67 |
| ЗУ:303 | 3.1 | 2294701.42 | 503451.08 |
| | 3.2 | 2294726.21 | 503480.80 |
| | 3.3 | 2294733.22 | 503487.49 |
| | 3.4 | 2294770.11 | 503504.60 |
| | 3.5 | 2294788.97 | 503513.34 |
| | 3.6 | 2294810.72 | 503523.67 |
| | 3.7 | 2294833.90 | 503565.25 |
| | 3.8 | 2294842.58 | 503597.04 |
| | 3.9 | 2294912.22 | 503658.49 |
| | 3.10 | 2294919.30 | 503682.16 |
| | 3.11 | 2294925.97 | 503700.48 |
| | 3.12 | 2294949.71 | 503698.52 |
| | 3.13 | 2294949.42 | 503693.54 |
| | 3.14 | 2294953.25 | 503692.00 |
| | 3.15 | 2294953.95 | 503683.43 |
| | 3.16 | 2294952.01 | 503677.18 |
| | 3.17 | 2294949.80 | 503677.82 |
| | 3.18 | 2294938.64 | 503642.12 |
| | 3.19 | 2294915.84 | 503625.75 |
| | 3.20 | 2294864.51 | 503576.32 |
| | 3.21 | 2294852.89 | 503549.25 |
| | 3.22 | 2294852.82 | 503517.75 |
| | 3.23 | 2294852.82 | 503516.01 |
| | 3.24 | 2294846.03 | 503514.12 |
| | 3.25 | 2294837.43 | 503511.72 |
| | 3.26 | 2294831.80 | 503418.81 |
| | 3.27 | 2294832.09 | 503382.40 |
| | 3.28 | 2294832.01 | 503371.77 |
| | 3.29 | 2294815.31 | 503369.41 |
| | 3.30 | 2294814.56 | 503376.07 |
| | 3.31 | 2294734.52 | 503363.71 |
| | 3.32 | 2294726.35 | 503361.96 |
| | 3.33 | 2294726.45 | 503366.54 |
| 3.34 | 2294722.41 | 503366.09 | |
| 3.35 | 2294721.10 | 503375.17 | |
| 3.36 | 2294725.03 | 503375.72 | |
| 3.37 | 2294724.55 | 503379.17 | |
| 3.38 | 2294725.00 | 503386.61 | |
| 3.39 | 2294724.30 | 503392.61 | |
| 3.40 | 2294724.27 | 503392.89 | |
| 3.41 | 2294721.94 | 503392.64 | |
| 3.42 | 2294720.47 | 503430.60 | |
| 3.43 | 2294704.40 | 503430.21 | |

| № образуемого ЗУ | № поворотной точки | Координата y | Координата x |
|------------------|--------------------|--------------|--------------|
| | 3.44 | 2294700.47 | 503430.31 |
| | 3.45 | 2294791.93 | 503402.85 |
| | 3.1 | 2294701.42 | 503451.08 |
| | | | |
| | 3.46 | 2294731.90 | 503394.21 |
| | 3.47 | 2294731.78 | 503398.69 |
| | 3.48 | 2294730.92 | 503439.62 |
| | 3.49 | 2294750.34 | 503462.37 |
| | 3.50 | 2294795.64 | 503483.37 |
| | 3.51 | 2294791.79 | 503419.86 |
| | 3.46 | 2294731.90 | 503394.21 |
| ЗУ:304 | 4.1 | 2294726.35 | 503361.96 |
| | 4.2 | 2294730.71 | 503362.89 |
| | 4.3 | 2294731.07 | 503355.44 |
| | 4.4 | 2294726.81 | 503355.18 |
| | 4.5 | 2294726.78 | 503355.60 |
| | 4.6 | 2294726.35 | 503361.78 |
| | 4.1 | 2294726.35 | 503361.96 |
| | | | |
| | 4.7 | 2294726.21 | 503480.80 |
| | 4.8 | 2294732.33 | 503488.32 |
| | 4.9 | 2294733.31 | 503499.25 |
| | 4.10 | 2294747.10 | 503498.13 |
| | 4.11 | 2294747.35 | 503501.17 |
| | 4.12 | 2294759.52 | 503500.03 |
| | 4.13 | 2294759.90 | 503504.54 |
| | 4.14 | 2294765.73 | 503504.11 |
| | 4.15 | 2294770.11 | 503504.60 |
| | 4.16 | 2294733.22 | 503487.49 |
| | 4.7 | 2294726.21 | 503480.80 |
| | | | |
| | 4.17 | 2294810.72 | 503523.67 |
| | 4.18 | 2294812.41 | 503557.00 |
| | 4.19 | 2294813.11 | 503565.99 |
| | 4.20 | 2294833.90 | 503565.25 |
| | 4.17 | 2294810.72 | 503523.67 |
| | | | |
| | 4.21 | 2294833.90 | 503565.25 |
| | 4.22 | 2294837.00 | 503625.91 |
| | 4.23 | 2294826.88 | 503626.50 |
| | 4.24 | 2294908.46 | 503666.53 |
| | 4.25 | 2294909.33 | 503682.47 |
| | 4.26 | 2294919.30 | 503682.16 |
| 4.27 | 2294912.22 | 503658.49 | |
| 4.28 | 2294842.58 | 503597.04 | |
| 4.21 | 2294833.90 | 503565.25 | |
| | | | |
| 4.29 | 2294950.79 | 503677.54 | |

| № образуемого ЗУ | № поворотной точки | Координата y | Координата x |
|-------------------------|---------------------------|---------------------|---------------------|
| | 4.30 | 2294952.01 | 503677.18 |
| | 4.31 | 2294945.76 | 503661.13 |
| | 4.32 | 2294949.11 | 503654.16 |
| | 4.33 | 2294944.21 | 503652.08 |
| | 4.34 | 2294947.99 | 503642.97 |
| | 4.35 | 2294928.51 | 503634.84 |
| | 4.36 | 2294938.64 | 503642.12 |
| | 4.37 | 2294949.80 | 503677.82 |
| | 4.29 | 2294950.79 | 503677.54 |
| | | | |
| | 4.38 | 2294925.89 | 503632.97 |
| | 4.39 | 2294926.96 | 503630.43 |
| | 4.40 | 2294915.84 | 503625.75 |
| | 4.38 | 2294925.89 | 503632.97 |
| | | | |
| | 4.41 | 2294906.13 | 503616.40 |
| | 4.42 | 2294908.17 | 503611.19 |
| | 4.43 | 2294897.04 | 503606.50 |
| | 4.44 | 2294896.72 | 503607.34 |
| | 4.41 | 2294906.13 | 503616.40 |
| | | | |
| | 4.45 | 2294887.62 | 503598.58 |
| | 4.46 | 2294888.82 | 503595.47 |
| | 4.47 | 2294883.36 | 503593.17 |
| | 4.48 | 2294884.63 | 503589.91 |
| | 4.49 | 2294879.00 | 503587.54 |
| | 4.50 | 2294878.23 | 503589.54 |
| | 4.45 | 2294887.62 | 503598.58 |
| | | | |
| | 4.51 | 2294872.88 | 503584.39 |
| | 4.52 | 2294872.88 | 503584.39 |
| | 4.53 | 2294875.98 | 503572.64 |
| | 4.54 | 2294869.87 | 503572.66 |
| | 4.55 | 2294869.25 | 503572.56 |
| | 4.56 | 2294867.47 | 503579.18 |
| | 4.51 | 2294872.88 | 503584.39 |
| | | | |
| | 4.57 | 2294859.57 | 503564.83 |
| | 4.58 | 2294859.53 | 503563.34 |
| | 4.59 | 2294859.45 | 503549.26 |
| | 4.60 | 2294852.89 | 503549.25 |
| | 4.57 | 2294859.57 | 503564.83 |
| | | | |
| | 4.61 | 2294772.57 | 503472.67 |
| | 4.62 | 2294795.64 | 503483.37 |
| | 4.63 | 2294794.80 | 503469.47 |
| | 4.64 | 2294792.40 | 503478.47 |
| | 4.65 | 2294731.72 | 503401.59 |

| № образуемого ЗУ | № поворотной точки | Координата у | Координата х |
|------------------|--------------------|--------------|--------------|
| | 4.61 | 2294772.57 | 503472.67 |
| | | | |
| | 4.66 | 2294791.86 | 503410.78 |
| | 4.67 | 2294791.93 | 503402.85 |
| | 4.68 | 2294731.90 | 503394.21 |
| | 4.69 | 2294731.78 | 503398.69 |
| | 4.66 | 2294791.86 | 503410.78 |

Каталог координат в МСК 64 зона 2.

10. Каталог координат характерных точек границы проекта межевания

| № характерной точки | Координата у | Координата х |
|---------------------|--------------|--------------|
| 1 | 2294726.81 | 503355.17 |
| 2 | 2294751.77 | 503356.63 |
| 3 | 2294765.70 | 503357.18 |
| 4 | 2294766.75 | 503357.00 |
| 5 | 2294766.73 | 503358.72 |
| 6 | 2294814.12 | 503357.03 |
| 7 | 2294813.70 | 503349.38 |
| 8 | 2294814.49 | 503353.35 |
| 9 | 2294815.31 | 503369.41 |
| 10 | 2294832.01 | 503371.77 |
| 11 | 2294832.09 | 503382.40 |
| 12 | 2294831.80 | 503418.81 |
| 13 | 2294837.43 | 503511.72 |
| 14 | 2294846.42 | 503514.23 |
| 15 | 2294852.82 | 503516.01 |
| 16 | 2294852.82 | 503517.75 |
| 17 | 2294852.89 | 503549.25 |
| 18 | 2294859.45 | 503549.26 |
| 19 | 2294859.53 | 503563.34 |
| 20 | 2294859.57 | 503564.83 |
| 21 | 2294864.51 | 503576.32 |
| 22 | 2294867.47 | 503579.18 |
| 23 | 2294869.25 | 503572.56 |
| 24 | 2294869.87 | 503572.66 |
| 25 | 2294875.98 | 503572.64 |
| 26 | 2294872.88 | 503584.39 |
| 27 | 2294878.23 | 503589.54 |
| 28 | 2294879.00 | 503587.54 |
| 29 | 2294884.63 | 503589.91 |
| 30 | 2294883.36 | 503593.17 |
| 31 | 2294888.82 | 503595.47 |
| 32 | 2294887.62 | 503598.58 |
| 33 | 2294896.72 | 503607.34 |
| 34 | 2294897.04 | 503606.50 |

| № характерной точки | Координата y | Координата x |
|----------------------------|---------------------|---------------------|
| 35 | 2294908.17 | 503611.19 |
| 36 | 2294906.13 | 503616.40 |
| 37 | 2294915.84 | 503625.75 |
| 38 | 2294926.96 | 503630.43 |
| 39 | 2294925.89 | 503632.97 |
| 40 | 2294928.49 | 503634.83 |
| 41 | 2294947.99 | 503642.97 |
| 42 | 2294944.21 | 503652.08 |
| 43 | 2294949.11 | 503654.16 |
| 44 | 2294945.76 | 503661.13 |
| 45 | 2294952.01 | 503677.18 |
| 46 | 2294953.96 | 503683.47 |
| 47 | 2294953.25 | 503692.00 |
| 48 | 2294949.42 | 503693.54 |
| 49 | 2294950.00 | 503698.50 |
| 50 | 2294925.97 | 503700.48 |
| 51 | 2294919.30 | 503682.16 |
| 52 | 2294909.33 | 503682.47 |
| 53 | 2294908.46 | 503666.53 |
| 54 | 2294826.88 | 503626.50 |
| 55 | 2294837.00 | 503625.91 |
| 56 | 2294833.90 | 503565.25 |
| 57 | 2294813.11 | 503565.99 |
| 58 | 2294812.41 | 503557.00 |
| 59 | 2294810.72 | 503523.67 |
| 60 | 2294788.97 | 503513.34 |
| 61 | 2294770.11 | 503504.60 |
| 62 | 2294765.73 | 503504.11 |
| 63 | 2294759.90 | 503504.54 |
| 64 | 2294759.52 | 503500.03 |
| 65 | 2294747.35 | 503501.17 |
| 66 | 2294747.10 | 503498.13 |
| 67 | 2294733.31 | 503499.25 |
| 68 | 2294732.33 | 503488.32 |
| 69 | 2294726.21 | 503480.80 |
| 70 | 2294701.42 | 503451.08 |
| 71 | 2294700.47 | 503430.31 |
| 72 | 2294702.15 | 503386.84 |
| 73 | 2294691.46 | 503376.45 |
| 74 | 2294683.89 | 503376.72 |
| 75 | 2294683.34 | 503362.60 |
| 76 | 2294683.99 | 503357.19 |
| 77 | 2294684.04 | 503352.76 |
| 78 | 2294698.17 | 503352.29 |
| 79 | 2294699.37 | 503352.87 |
| 80 | 2294721.98 | 503354.89 |

| № характерной точки | Координата у | Координата х |
|----------------------------|--------------|--------------|
| 1 | 2294726.81 | 503355.17 |
| 1-й этап реализации | | |
| 1.1 | 2294691.46 | 503376.45 |
| 1.2 | 2294702.15 | 503386.84 |
| 1.3 | 2294700.47 | 503430.31 |
| 1.4 | 2294704.40 | 503430.21 |
| 1.5 | 2294720.47 | 503430.60 |
| 1.6 | 2294721.94 | 503392.64 |
| 1.7 | 2294724.27 | 503392.89 |
| 1.8 | 2294725.25 | 503386.16 |
| 1.9 | 2294724.55 | 503379.17 |
| 1.10 | 2294725.03 | 503375.72 |
| 1.11 | 2294721.10 | 503375.17 |
| 1.12 | 2294722.41 | 503366.09 |
| 1.13 | 2294726.45 | 503366.54 |
| 1.14 | 2294726.45 | 503362.64 |
| 1.15 | 2294726.81 | 503355.17 |
| 1.16 | 2294721.98 | 503354.89 |
| 1.17 | 2294699.37 | 503352.87 |
| 1.18 | 2294698.17 | 503352.90 |
| 1.19 | 2294698.18 | 503352.42 |
| 1.20 | 2294694.54 | 503352.43 |
| 1.21 | 2294684.12 | 503352.82 |
| 1.22 | 2294683.94 | 503357.15 |
| 1.23 | 2294684.09 | 503361.69 |
| 1.24 | 2294683.34 | 503362.60 |
| 1.25 | 2294683.89 | 503376.72 |
| 1.1 | 2294691.46 | 503376.45 |
| 2-й этап реализации | | |
| 2.1 | 2294725.03 | 503375.72 |
| 2.2 | 2294724.55 | 503379.17 |
| 2.3 | 2294725.25 | 503386.16 |
| 2.4 | 2294724.27 | 503392.89 |
| 2.5 | 2294721.94 | 503392.64 |
| 2.6 | 2294720.47 | 503430.60 |
| 2.7 | 2294700.47 | 503430.31 |
| 2.8 | 2294701.42 | 503451.08 |
| 2.9 | 2294726.21 | 503480.80 |
| 2.10 | 2294732.33 | 503488.32 |
| 2.11 | 2294733.31 | 503499.25 |
| 2.12 | 2294747.10 | 503498.13 |
| 2.13 | 2294747.35 | 503501.17 |
| 2.14 | 2294759.52 | 503500.03 |
| 2.15 | 2294759.90 | 503504.54 |
| 2.16 | 2294765.73 | 503504.11 |
| 2.17 | 2294770.11 | 503504.60 |

| № характерной точки | Координата y | Координата x |
|----------------------------|---------------------|---------------------|
| 2.18 | 2294788.97 | 503513.34 |
| 2.19 | 2294810.73 | 503523.68 |
| 2.20 | 2294812.41 | 503557.00 |
| 2.21 | 2294813.11 | 503565.99 |
| 2.22 | 2294833.90 | 503565.25 |
| 2.23 | 2294837.00 | 503625.91 |
| 2.24 | 2294826.88 | 503626.50 |
| 2.25 | 2294908.46 | 503666.53 |
| 2.26 | 2294909.33 | 503682.47 |
| 2.27 | 2294919.30 | 503682.16 |
| 2.28 | 2294925.97 | 503700.48 |
| 2.29 | 2294950.00 | 503698.50 |
| 2.30 | 2294949.42 | 503693.54 |
| 2.31 | 2294953.25 | 503692.00 |
| 2.32 | 2294953.96 | 503683.47 |
| 2.33 | 2294952.01 | 503677.18 |
| 2.34 | 2294945.76 | 503661.13 |
| 2.35 | 2294949.11 | 503654.16 |
| 2.36 | 2294944.21 | 503652.08 |
| 2.37 | 2294947.99 | 503642.97 |
| 2.38 | 2294928.49 | 503634.83 |
| 2.39 | 2294925.89 | 503632.97 |
| 2.40 | 2294926.96 | 503630.43 |
| 2.41 | 2294915.84 | 503625.75 |
| 2.42 | 2294906.13 | 503616.40 |
| 2.43 | 2294908.17 | 503611.19 |
| 2.44 | 2294897.04 | 503606.50 |
| 2.45 | 2294896.72 | 503607.34 |
| 2.46 | 2294887.62 | 503598.58 |
| 2.47 | 2294888.82 | 503595.47 |
| 2.48 | 2294883.36 | 503593.17 |
| 2.49 | 2294884.63 | 503589.91 |
| 2.50 | 2294879.00 | 503587.54 |
| 2.51 | 2294878.23 | 503589.54 |
| 2.52 | 2294872.88 | 503584.39 |
| 2.53 | 2294875.98 | 503572.64 |
| 2.54 | 2294869.87 | 503572.66 |
| 2.55 | 2294869.25 | 503572.56 |
| 2.56 | 2294867.47 | 503579.18 |
| 2.57 | 2294864.51 | 503576.32 |
| 2.58 | 2294859.57 | 503564.83 |
| 2.59 | 2294859.53 | 503563.34 |
| 2.60 | 2294859.45 | 503549.26 |
| 2.61 | 2294852.89 | 503549.25 |
| 2.62 | 2294852.82 | 503517.75 |
| 2.63 | 2294845.82 | 503516.01 |

| № характерной точки | Координата y | Координата x |
|----------------------------|---------------------|---------------------|
| 2.64 | 2294846.42 | 503514.23 |
| 2.65 | 2294837.43 | 503511.72 |
| 2.66 | 2294831.80 | 503418.81 |
| 2.67 | 2294832.09 | 503382.40 |
| 2.68 | 2294832.01 | 503371.77 |
| 2.69 | 2294815.31 | 503369.41 |
| 2.70 | 2294814.49 | 503353.35 |
| 2.71 | 2294813.70 | 503349.38 |
| 2.72 | 2294814.12 | 503357.03 |
| 2.73 | 2294766.73 | 503358.72 |
| 2.74 | 2294766.75 | 503357.00 |
| 2.75 | 2294765.70 | 503357.18 |
| 2.76 | 2294751.77 | 503356.63 |
| 2.77 | 2294726.81 | 503355.17 |
| 2.78 | 2294726.45 | 503362.64 |
| 2.79 | 2294726.45 | 503366.54 |
| 2.80 | 2294722.41 | 503366.09 |
| 2.81 | 2294721.10 | 503375.17 |
| 2.82 | 2294721.10 | 503375.17 |
| 2.1 | 2294725.03 | 503375.72 |

Каталог координат в МСК 64 зона 2.