

ПРОЕКТ МЕЖЕВАНИЯ ТЕРРИТОРИИ 2 ТОМ. Материалы по обоснованию



**Территория, ограниченная ул.
Вольской, ул. им. Сакко и Ванцетти,
ул. им. Горького А.М. и ул. им.
Пушкина А.С. в Октябрьском районе
города Саратова**

ОБЩЕСТВО С ОГРАНИЧЕННОЙ ОТВЕТСТВЕННОСТЬЮ
«ЗЕМЛЕУСТРОИТЕЛЬНАЯ ФИРМА «ВЕРНЬЕР»

ЗАКАЗЧИК: ЖСК «Волга»

**ПРОЕКТ МЕЖЕВАНИЯ ТЕРРИТОРИИ
2 ТОМ. Материалы по обоснованию**

**Территория, ограниченная ул. Вольской,
ул. им. Сакко и Ванцетти, ул. им. Горького
А.М. и ул. им. Пушкина А.С. в
Октябрьском районе города Саратова**

Директор



В.В. Малюгин

СОСТАВ ПРОЕКТА МЕЖЕВАНИЯ ТЕРРИТОРИИ

1 ТОМ. ОСНОВНАЯ ЧАСТЬ.

Пояснительная записка.

- 1.1 Положения проекта межевания территории
- 1.2 Характеристика территории
- 1.3 Цели и задачи проекта межевания территории
- 1.4 Характеристика красных линий
- 1.5 Общие сведения об образуемых/изменяемых земельных участках
- 1.6 Ведомость координат точек границы проекта межевания территории
- 1.7 Ведомость координат точек границ образуемых и (или) изменяемых земельных участков, границ красных линий

Графическая часть.

- 1 Чертеж межевания территории. Границы образуемых и (или) изменяемых земельных участков

Приложение

2 ТОМ. МАТЕРИАЛЫ ПО ОБОСНОВАНИЮ.

Пояснительная записка

- 2.1 Характеристика территориальных зон
- 2.2 Информация об объектах культурного наследия
- 2.3 Сведения о зонах с особыми условиями использования территорий и особо охраняемых природных территорий

Графическая часть

- 1 Границы существующих земельных участков и объектов капитального строительства
- 2 Границы зон с особыми условиями использования территорий
- 3 Схема территориального зонирования
- 4 Границы территорий объектов культурного наследия

Приложение

2.1 Характеристика территориальных зон

Территория в границах проекта межевания расположена на землях Октябрьского района города Саратова, ограничена ул. Московской, ул. им. Рахова В.Г., ул. им. Челюскинцев и ул. им. Чапаева В.И.

В соответствии с действующими Правилами землепользования и застройки муниципального образования «Город Саратов», согласно подразделу 17 «Карта градостроительного зонирования территории муниципального образования «Город Саратов» (Приложение 1), рассматриваемая, в настоящем проекте межевания, территория квартала городской застройки, расположена в пределах территориальных зон:

Ж-1 – ЗОНА ЗАСТРОЙКИ МНОГОЭТАЖНЫМИ МНОГОКВАРТИРНЫМИ ДОМАМИ.

Ж-2 – ЗОНА ЗАСТРОЙКИ СРЕДНЕЭТАЖНЫМИ МНОГОКВАРТИРНЫМИ ДОМАМИ.

ОД-1 – ЗОНА АДМИНИСТРАТИВНО-ДЕЛОВОГО, КУЛЬТУРНО-ЗРЕЛИЩНОГО, ТОРГОВОГО НАЗНАЧЕНИЯ.

ОД – 3 – ЗОНА ОБЪЕКТОВ ЗДРАВООХРАНЕНИЯ И СОЦИАЛЬНОЙ ЗАЩИТЫ.

2.2 Информация об объектах культурного наследия

Согласно данным Министерства культуры Саратовской области, опубликованным на официальном сайте Министерства (<http://www.mincult.Saratov.gov.ru>), а также согласно ПЗЗ Приложению № 2 «Карта зон действия ограничений по условиям охраны объектов культурного наследия» в границах межевания расположены объект(ы) культурного наследия (таблица 1).

Таблица 1 – Объекты культурного наследия

№ №	Адрес	Наименование объекта	Категория ИКЗ	Вид ОКН	Наименование и реквизиты НПА	Границы территории
1	г. Саратов, ул. Сакко и Ванцетти, 47	Дом А.А.Адельфанского, 1890-е гг.	Местного (муниципального) значения	памятник	Постановление Правительства Саратовской области от 25 декабря 2009 г. № 659-П «О включении объектов культурного наследия в единый государственный реестр объектов культурного наследия (памятников истории и культуры) народов Российской Федерации»	Границы территории утверждены приказом управления по охране окн № 01-04/64 от 09.09.2019 г
2	г. Саратов, ул. Сакко и Ванцетти, 45	«Дом М.М.Тимофеева», 1890-е гг.	Местного (муниципального) значения	памятник	Постановление Правительства Саратовской области от 25 декабря 2009 г. № 659-П «О включении объектов культурного наследия в единый государственный реестр объектов культурного наследия (памятников истории и культуры) народов Российской Федерации»	Границы территории утверждены приказом управления по охране окн № 01-04/64 от 09.09.2019 г
3	г. Саратов, ул. Сакко и Ванцетти, 41	Дом А.Т. Шерстобитова, 1910-е гг.	Регионального значения	памятник	Постановление Правительства Саратовской области от 25 декабря 2009 г. № 659-П «О включении объектов культурного наследия в единый государственный реестр объектов культурного наследия (памятников истории и культуры) народов Российской Федерации»	Границы территории утверждены приказом управления по охране окн от 09.09.2019 г № 01-04/57
4	г. Саратов, ул. Сакко и Ванцетти, 39	«Жилые дома В.И.Маковского (2 здания)», 1890-е гг.	Местного (муниципального) значения	Ансамбль	Постановление Правительства Саратовской области от 25 декабря 2009 г. № 659-П «О включении объектов культурного наследия в единый государственный реестр объектов культурного наследия	Границы территории утверждены приказом управления по охране объектов культурного наследия от

№ №	Адрес	Наименование объекта	Категория ИКЗ	Вид ОКН	Наименование и реквизиты НПА	Границы территории
					(памятников истории и культуры) народов Российской Федерации»	15.07.2020 № 01-04/255
5	г. Саратов, ул. Сакко и Ванцетти, 35	Дом Г.П.Клинга, 1883г.	Регионального значения	памятник	Постановление Правительства Саратовской области от 25 декабря 2009 г. № 659-П «О включении объектов культурного наследия в единый государственный реестр объектов культурного наследия (памятников истории и культуры) народов Российской Федерации»	Границы территории утверждены приказом управления от 29.04.2016 г. № 79 (приложение № 1) (с измен приказ № 5 от 21.02.2017 «О внесении изменений в приказы об утверждении и границах территории, правового режима использования земель границах территорий объектов культурного наследия местного (муниципального) и регионального значения)
6	г. Саратов, ул. Горького, 21/ ул. Пушкина, 2/	Здание гимназии Горенбург-Островской, 1860-е гг. с	Местного (муниципального) значения	памятник	ВКЛ в ОМЗ Приказ Управления № 01-04/46 от 03.02.2020	ГТ № 01-04/71 от 09.09.2019 г

№ №	Адрес	Наименование объекта	Категория ИКЗ	Вид ОКН	Наименование и реквизиты НПА	Границы территории
	ул. Сакко и Ванцетти, 23 (25*)	пристройкой 1909 г.				
7	г. Саратов, ул. Пушкина, 22	Особняк В.К.Рейнек, 1900-е гг.	Регионального значения	памятник	постановление Правительства Саратовской области от 1 апреля 2009г. № 110-П «О включении объектов культурного наследия регионального значения в Единый государственный реестр объектов культурного наследия (памятников истории и культуры) народов Российской Федерации»;	Границы территории утверждены приказом управления по охране окн № 01-04/66 от 09.09.2019 г
8	г. Саратов, ул. Пушкина, 26	Дом жилой, 1900-е гг.	Местного (муниципального) значения	памятник	ВКЛ в ОМЗ приказом комитета от 09.02.2022 № 01-04/10	ГТ № 01-04/56 от 09.09.2019г

2.3 Сведения о зонах с особыми условиями использования территорий и особо охраняемых природных территорий

В соответствии с перечнем ООПТ утвержденным постановлением Правительства Саратовской области от 01.11.2007 г. № 385 «Об утверждении перечня особо охраняемых природных территорий регионального значения в Саратовской области» в границе межевания территории отсутствуют такие объекты.

В соответствии с приказом МИНИСТЕРСТВА ТРАНСПОРТА РОССИЙСКОЙ ФЕДЕРАЦИИ ФЕДЕРАЛЬНОГО АГЕНТСТВА ВОЗДУШНОГО ТРАНСПОРТА (РОСАВИАЦИЯ) № 57-П от 02.02.2023г. «Об установлении приаэродромной территории аэродрома гражданской авиации Саратов (Гагарин)» граница межевания территории расположена в

границах подзон(ы) приаэродромной территории аэродрома гражданской авиации Саратов (Гагарин) внесенных в ЕГРН как зона с особыми условиями использования территории:

ЗОУИТ 64:00-6.859 - Четвертая подзона приаэродромной территории аэродрома Саратов (Гагарин), часть 62 (сектор 62).
Допустимая абсолютная высота – 310.00-315.00 м.

ЗОУИТ 64:00-6.804 - Четвертая подзона приаэродромной территории аэродрома Саратов (Гагарин), часть 63 (сектор 63).
Допустимая абсолютная высота – 315.00-320.00 м.

В четвертой подзоне, запрещается размещать объекты, создающие помехи в работе наземных объектов средств и систем обслуживания воздушного движения, навигации, посадки и связи, предназначенных для организации воздушного движения и расположенных вне первой подзоны.

В соответствии с Приложением № 3 ПЗЗ «Карта границ зон с особыми условиями использования территории» и сведениям ГКН, граница межевания территории расположена в зонах:

ЗОУИТ 64:48-6.1402 - Зона регулирования застройки и хозяйственной деятельности объекта культурного наследия регионального значения «Губернское казначейство, казенная палата, арх. Ю.Н. Терликов», 1909-1910 г., расположенного по адресу: г. Саратов, ул. Сакко и Ванцетти, 55/ ул. Вольская, 71.

ЗОУИТ 64:48-6.1031 - Зона регулирования застройки и хозяйственной деятельности (ЗРЗ) объекта культурного наследия регионального значения «Дом Тюльпина или Тилло (дом Саратовской ученой комиссии)», 2-я половина XIX в., по адресу: г. Саратов, ул. Сакко и Ванцетти, 40.

ЗОУИТ 64:48-6.1251 - Зона регулирования застройки и хозяйственной деятельности (ЗРЗ) объекта культурного наследия регионального значения

«Особняк В.К. Рейнеке, 1900-е гг.», расположенного по адресу: Саратовская область, г. Саратов, ул. Пушкина, 22.

ЗОУИТ 64:48-6.1123 - Охранная зона (ОЗ) объекта культурного наследия регионального значения «Особняк В.К. Рейнеке, 1900-е гг.», расположенного по адресу: Саратовская область, г. Саратов, ул. Пушкина, 22.

ЗОУИТ 64:48-6.1838 - Охранная зона (ОЗ) объекта культурного наследия местного (муниципального) значения «Жилые дома В.И. Маковского (2 здания)», 1890-е гг., расположенного по адресу: Саратовская область, г. Саратов, ул. Сакко и Ванцетти, 39.

ЗОУИТ 64:48-6.2258 - Охранная зона (ОЗ) объекта культурного наследия регионального значения «Дом Г.П. Клинга, 1883 г.», расположенного по адресу: Саратовская область, г. Саратов, ул. Сакко и Ванцетти, 35.

ЗОУИТ 64:48-6.1840 - Зона регулирования застройки и хозяйственной деятельности (ЗРЗ-1) объекта культурного наследия местного (муниципального) значения «Жилые дома В.И. Маковского (2 здания)», 1890-е гг., по адресу: Саратовская область, г. Саратов, ул. Сакко и Ванцетти, 39.

ЗОУИТ 64:48-6.2259 - Зона регулирования застройки и хозяйственной деятельности (ЗРЗ-1) объекта культурного наследия регионального значения «Дом Г.П. Клинга, 1883 г.», расположенного по адресу: Саратовская область, г. Саратов, ул. Сакко и Ванцетти, 35.

ЗОУИТ 64:48-6.1839 - Зона регулирования застройки и хозяйственной деятельности (ЗРЗ-1) объекта культурного наследия местного (муниципального) значения «Жилые дома В.И. Маковского (2 здания)», 1890-е гг., по адресу: Саратовская область, г. Саратов, ул. Сакко и Ванцетти, 39.

ЗОУИТ 64:48-6.2257 - Зона регулирования застройки и хозяйственной деятельности (ЗРЗ-2) объекта культурного наследия регионального значения «Дом Г.П. Клинга, 1883 г.», расположенного по адресу: Саратовская область, г. Саратов, ул. Сакко и Ванцетти, 35.

ЗОУИТ 64:48-6.1083 - Зона регулирования застройки и хозяйственной деятельности (ЗРЗ) объекта культурного наследия регионального значения «Усадьба инженера В.Д. Захарова, кон. XIX в. (2 здания)», кон. XIX в. по адресу: г. Саратов, ул. Пушкина, 3.





ЗОУИТ 64:48-6.1530 - Охранная зона (ОЗ) объекта культурного наследия регионального значения «Усадьба инженера В.Д. Захарова, кон. XIX в. (2 здания)», кон. XIX в. расположенного по адресу: Саратовская область, г. Саратов, ул. Пушкина, 3.

ЗОУИТ 64:48-6.176 - Охранная зона газораспределительной сети комплекса объектов - газопровода низкого давления (подземного ввода), инв. № 63:401:003:000160370, общей протяженностью 5561,69 п.м.

ЗОУИТ 64:48-6.478 - Зона с особыми условиями использования территории охранная зона объекта электросетевого хозяйства. Электросетевой комплекс ПС "СарГРЭС", ф.2, ф.12 6кВ, расположенный в Волжском, Фрунзенском и Октябрьском районах г. Саратова. Параметры объекта электросетевого хозяйства: сооружения - подземные кабельные линии 6кВ; 2КЛ - ПС "СарГРЭС" - ТП 3043 ф.2, ф.12; 2КЛ - ТП 3043 - БКТП3041, 2КЛ - БКТП3041 - ТП3004.



УСЛОВНЫЕ ОБОЗНАЧЕНИЯ:







- 64:48:050302 Кадастровый номер квартала
- 64:48:050302:32 (:32) Кадастровый номер земельного участка
- 64:48:050302:767 (:767) Кадастровый номер ОКС
-  Граница территории межевания
-  Граница кадастрового квартала
-  Граница земельного участка, учтенная в ГКН
-  Граница ОКС, учтенная в ГКН

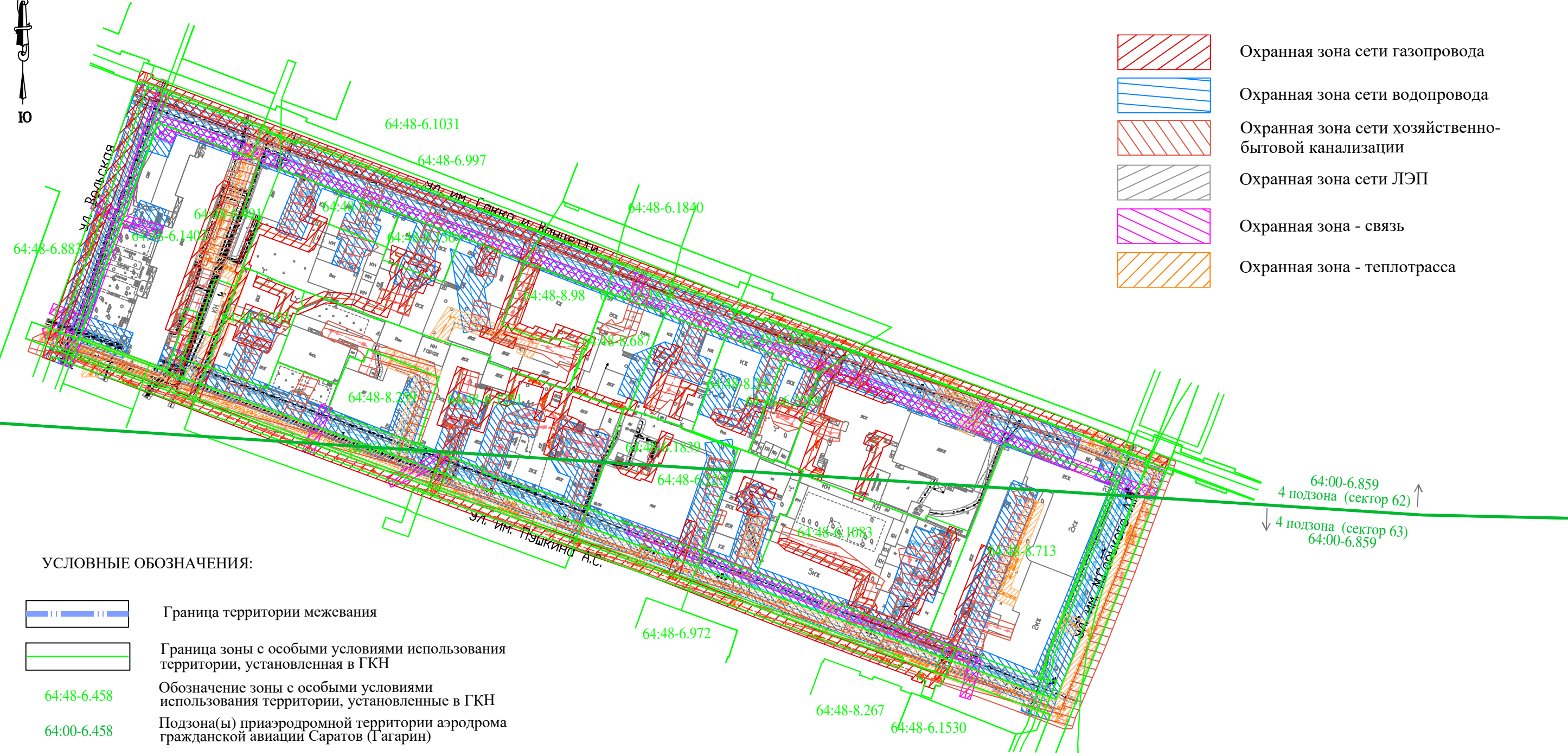


						Заказчик: ЖСК «Волга»		ПРОЕКТ МЕЖЕВАНИЯ ТЕРРИТОРИИ	
Изм.	Кол.уч.	Лист	№ док	Подпись	Дата	Территория, ограниченная ул. Вольской, ул. им. Сакко и Ванцетти, ул. им. Горького А.М. и ул. им. Пушкина А.С. в Октябрьском районе города Саратова		Стадия	Лист
								ПМТ	1
								МАСШТАБ 1:1500	
						Материалы по обоснованию ПМТ Границы существующих земельных участков и объектов капитального строительства		ООО "Землеустроительная фирма "Верньер" г. Саратов 2023г.	









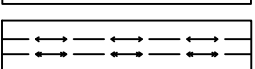

УСЛОВНЫЕ ОБОЗНАЧЕНИЯ:

-  Охранная зона сети газопровода
-  Охранная зона сети водопровода
-  Охранная зона сети хозяйственно-бытовой канализации
-  Охранная зона сети ЛЭП
-  Охранная зона - связь
-  Охранная зона - теплотрасса



УСЛОВНЫЕ ОБОЗНАЧЕНИЯ:

-  Граница территории межевания
-  Граница зоны с особыми условиями использования территории, установленная в ГКН
-  64:48-6.458
Обозначение зоны с особыми условиями использования территории, установленные в ГКН
-  64:00-6.458
Подзона(ы) приаэродромной территории аэродрома гражданской авиации Саратов (Гагарин)

-  Существующие сети водопровода
-  Существующие сети водопровода
-  Существующие сети хозяйственно-бытовой канализации
-  Существующие сети ЛЭП
-  Существующие сети теплотрассы
-  Существующие сети коммуникации (кабель связи)

						Заказчик: ЖСК «Волга»	ПРОЕКТ МЕЖЕВАНИЯ ТЕРРИТОРИИ	
Изм.	Кол.уч.	Лист	№ док	Подпись	Дата	Территория, ограниченная ул. Вольской, ул. им. Сакко и Ванцетти, ул. им. Горького А.М. и ул. им. Пушкина А.С. в Октябрьском районе города Саратова	Стадия	Лист
							ПМТ	2
							МАСШТАБ	1:1500
						Материалы по обоснованию ПМТ Границы зон с особыми условиями использования территорий	ООО "Землеустроительная фирма "Вернер" г. Саратов 2023г.	



УСЛОВНЫЕ ОБОЗНАЧЕНИЯ:

64:48:050302


Кадастровый номер квартала

64:48:050302:32 (:32)

Кадастровый номер земельного участка



Граница территории межевания



Граница кадастрового квартала



Границы сформированные в ПМТ



УСЛОВНЫЕ ОБОЗНАЧЕНИЯ:



Зона Ж-1



Зона Ж-2



Зона ОД-1








Зона ОД-3

						Заказчик: ЖСК «Волга»	ПРОЕКТ МЕЖЕВАНИЯ ТЕРРИТОРИИ	
Изм.	Кол.уч.	Лист	№ док	Подпись	Дата	Территория, ограниченная ул. Вольской, ул. им. Сакко и Ванцетти, ул. им. Горького А.М. и ул. им. Пушкина А.С. в Октябрьском районе города Саратова	Стадия	Лист
							ПМТ	3
							МАСШТАБ	1:1500
						Материалы по обоснованию ПМТ Схема территориального зонирования	ООО "Землеустроительная фирма "Верньер" г. Саратов 2023г.	



УСЛОВНЫЕ ОБОЗНАЧЕНИЯ:

-  Граница территории межевания
-  Границы территории утвержденные приказом управления по охране ОКН
-  Объект культурного наследия местного значения
-  Объект культурного наследия регионального значения
-  Граница охранной зоны объекта культурного наследия



						Заказчик: ЖСК «Волга»	ПРОЕКТ МЕЖЕВАНИЯ ТЕРРИТОРИИ	
Изм.	Кол.уч.	Лист	№ док	Подпись	Дата	Территория, ограниченная ул. Вольской, ул. им. Сакко и Ванцетти, ул. им. Горького А.М. и ул. им. Пушкина А.С. в Октябрьском районе города Саратова	Стадия	Лист
							ПМТ	4
							МАСШТАБ 1:1500	
						Материалы по обоснованию ПМТ Границы территорий объектов культурного наследия	ООО "Землеустроительная фирма "Верньер" г. Саратов 2023г.	

РАЗРЕШЕНИЕ НА ВВОД ОБЪЕКТА В ЭКСПЛУАТАЦИЮ

стр. 1

Раздел 1. Реквизиты разрешения на ввод объекта в эксплуатацию	
1.1. Дата разрешения на ввод объекта в эксплуатацию:	« 30 » <u>декабря</u> 2022
1.2. Номер разрешения на ввод объекта в эксплуатацию:	64-48- <u>97</u> -2022
1.3. Наименование органа (организации) :	Администрация муниципального образования «Город Саратов»
1.4. Дата внесения изменений или исправлений:	
Раздел 2. Информация о застройщике	
2.1. Сведения о физическом лице или индивидуальном предпринимателе:	
2.1.1. Фамилия:	
2.1.2. Имя:	
2.1.3. Отчество:	
2.1.4. ИНН:	
2.1.5. ОГРНИП:	
2.2. Сведения о юридическом лице:	
2.2.1. Полное наименование	Жилищно-строительный кооператив «Волга»
2.2.2. ИНН:	6454116335
2.2.3. ОГРН:	118645100600
Раздел 3. Информация об объекте капитального строительства	
3.1. Наименование объекта капитального строительства (этапа) в соответствии с проектной документацией:	Многоквартирный дом (от 6 этажей и выше), в т.ч. со встроенными нежилыми помещениями (Жилой дом переменной этажности блок-секция «1В»

3.2. Вид выполненных работ в отношении объекта капитального строительства:	Строительство
3.3. Адрес (местоположение) объекта капитального строительства	
3.3.1. Субъект Российской Федерации:	Саратовская область
3.3.2. Муниципальный район, муниципальный округ, городской округ или внутригородская территория (для городов федерального значения) в составе субъекта Российской Федерации, федеральная территория:	городской округ город Саратов
3.3.3. Городское или сельское поселение в составе муниципального района (для муниципального района) или внутригородского района городского округа (за исключением зданий, строений, сооружений, расположенных на федеральных территориях):	
3.3.4. Тип и наименование населенного пункта:	город Саратов
3.3.5. Наименование элемента планировочной структуры:	
3.3.6. Наименование элемента улично-дорожной сети:	ул. им. Сакко и Ванцетти
3.3.7. Тип и номер здания (сооружения):	дом №31, дом №27
Раздел 4. Информация о земельном участке	
4.1. Кадастровый номер земельного участка (земельных участков), в границах которого (которых) расположен объект капитального строительства:	64:48:050302:980 64:48:050302:63
Раздел 5. Сведения о разрешении на строительство, на основании которого осуществлялось строительство, реконструкция объекта капитального строительства	
5.1. Дата разрешения на строительство:	3 декабря 2014
5.2. Номер разрешения на строительство:	RU 64304000-260

5.3. Наименование органа (организации), выдавшего разрешение на строительство:	Администрация муниципального образования «Город Саратов»
Раздел 6. Фактические показатели объекта капитального строительства и сведения о техническом плане	
6.1. Наименование объекта капитального строительства, предусмотренного проектной документацией:	
6.1.1. Вид объекта капитального строительства:	здание
6.1.2. Назначение объекта:	многоквартирный дом
6.1.3. Кадастровый номер реконструированного объекта капитального строительства:	
6.1.4. Площадь застройки (кв. м) :	724
6.1.4.1. Площадь застройки части объекта капитального строительства (кв. м):	
6.1.5. Площадь (кв. м):	16039,80
6.1.5.1. Площадь части объекта капитального строительства (кв. м):	
6.1.6. Площадь нежилых помещений (кв. м):	1372,10
6.1.7. Общая площадь жилых помещений (с учетом балконов, лоджий, веранд и террас) (кв. м):	10214,20
6.1.7. Общая площадь жилых помещений (за исключением балконов, лоджий, веранд и террас) (кв. м):	8930,20
6.1.8. Количество помещений (шт.):	153
6.1.9. Количество нежилых помещений (шт.):	13
6.1.10. Количество жилых помещений (шт.):	140
6.1.11. в том числе квартир (штук):	140

6.1.12. Количество машино-мест (штук):	
6.1.13. Количество этажей:	24
6.1.14. в том числе, количество подземных этажей:	1
6.1.15. Вместимость (человек):	
6.1.16. Высота (м):	
6.1.17. Класс энергетической эффективности (при наличии):	В (высокий)
6.1.18. Иные показатели: Строительный объем - всего (куб.м), в т.ч. надземной части Количество квартир/общая площадь: 1-комнатные (шт./кв.м) 2-комнатные (шт./кв.м) 3-комнатные (шт./кв.м) 4-комнатные (шт./кв.м) Этажность (шт) Площадь МОП (кв.м) Площадь техподполья (кв.м)	45631,40 41972,80 90/4362,90 19/1380,10 30/3053,90 1/133,30 23 1938,50 526,10
6.1.19. Дата подготовки технического плана:	10.11.2022
6.1.20. Страховой номер индивидуального лицевого счета кадастрового инженера, подготовившего технический план:	04502241100

**И.о. первого заместителя главы
администрации муниципального
образования «Город Саратов»**

должность уполномоченного лица органа
(организации), осуществляющего выдачу разрешения
на строительство



подпись

А.А.Гусев

инициалы, фамилия

11
Принято, пронумеровано
листом
ов


Филиал публично-правовой компании «Роскадастр» по Саратовской области
полное наименование органа регистрации прав
Выписка из Единого государственного реестра недвижимости об объекте недвижимости

Сведения о характеристиках объекта недвижимости

На основании запроса от 10.05.2023, поступившего на рассмотрение 10.05.2023, сообщаем, что согласно записям Единого государственного реестра недвижимости:

Раздел 1 Лист 1

Здание			
вид объекта недвижимости			
Лист № 1 раздела 1	Всего листов раздела 1: 3	Всего разделов: 5	Всего листов выписки: 171
10.05.2023г. № КУВИ-001/2023-107554393			
Кадастровый номер:	64:48:050302:1266		
Номер кадастрового квартала:	64:48:050302		
Дата присвоения кадастрового номера:	13.01.2023		
Ранее присвоенный государственный учетный номер:	данные отсутствуют		
Местоположение:	Саратовская область, городской округ город Саратов, г. Саратов, ул. им. Сакко и Ванцетти, д. № 31, д. № 27		
Площадь:	16039.8		
Назначение:	Многоквартирный дом		
Наименование:	Многоквартирный дом от 6 этажей и выше, в т. ч. со встроенными нежилыми помещениями		
Количество этажей, в том числе подземных этажей:	24, в том числе подземных 1		
Материал наружных стен:	Смешанные		
Год ввода в эксплуатацию по завершении строительства:	данные отсутствуют		
Год завершения строительства:	2022		
Кадастровая стоимость, руб.:	621811332.92		
Кадастровые номера иных объектов недвижимости, в пределах которых расположен объект недвижимости:	64:48:050302:63, 64:48:050302:980		

полное наименование должности	 ДОКУМЕНТ ПОДПИСАН ЭЛЕКТРОННОЙ ПОДПИСЬЮ Сертификат: 3094B7974B3CA8E1F07A347CFAD6FA78 Владелец: ФЕДЕРАЛЬНАЯ СЛУЖБА ГОСУДАРСТВЕННОЙ РЕГИСТРАЦИИ, КАДАСТРА И КАРТОГРАФИИ Действителен: с 17.05.2022 по 10.08.2023	инициалы, фамилия
-------------------------------	---	-------------------

Здание			
вид объекта недвижимости			
Лист № 2 раздела 1	Всего листов раздела 1: 3	Всего разделов: 5	Всего листов выписки: 171
10.05.2023г. № КУВИ-001/2023-107554393			
Кадастровый номер:		64:48:050302:1266	
Кадастровые номера помещений, машино-мест, расположенных в здании или сооружении:	64:48:050302:1332, 64:48:050302:1343, 64:48:050302:1354, 64:48:050302:1365, 64:48:050302:1376, 64:48:050302:1387, 64:48:050302:1398, 64:48:050302:1409, 64:48:050302:1267, 64:48:050302:1278, 64:48:050302:1289, 64:48:050302:1300, 64:48:050302:1311, 64:48:050302:1322, 64:48:050302:1328, 64:48:050302:1329, 64:48:050302:1330, 64:48:050302:1331, 64:48:050302:1333, 64:48:050302:1334, 64:48:050302:1335, 64:48:050302:1336, 64:48:050302:1337, 64:48:050302:1338, 64:48:050302:1339, 64:48:050302:1340, 64:48:050302:1341, 64:48:050302:1342, 64:48:050302:1344, 64:48:050302:1345, 64:48:050302:1346, 64:48:050302:1347, 64:48:050302:1348, 64:48:050302:1349, 64:48:050302:1350, 64:48:050302:1351, 64:48:050302:1352, 64:48:050302:1353, 64:48:050302:1355, 64:48:050302:1356, 64:48:050302:1357, 64:48:050302:1358, 64:48:050302:1359, 64:48:050302:1360, 64:48:050302:1361, 64:48:050302:1362, 64:48:050302:1363, 64:48:050302:1364, 64:48:050302:1366, 64:48:050302:1367, 64:48:050302:1368, 64:48:050302:1369, 64:48:050302:1370, 64:48:050302:1371, 64:48:050302:1372, 64:48:050302:1373, 64:48:050302:1374, 64:48:050302:1375, 64:48:050302:1377, 64:48:050302:1378, 64:48:050302:1379, 64:48:050302:1380, 64:48:050302:1381, 64:48:050302:1382, 64:48:050302:1383, 64:48:050302:1384, 64:48:050302:1385, 64:48:050302:1386, 64:48:050302:1388, 64:48:050302:1389, 64:48:050302:1390, 64:48:050302:1391, 64:48:050302:1392, 64:48:050302:1393, 64:48:050302:1394, 64:48:050302:1395, 64:48:050302:1396, 64:48:050302:1397, 64:48:050302:1399, 64:48:050302:1400, 64:48:050302:1401, 64:48:050302:1402, 64:48:050302:1403, 64:48:050302:1404, 64:48:050302:1405, 64:48:050302:1406, 64:48:050302:1407, 64:48:050302:1408, 64:48:050302:1410, 64:48:050302:1411		
	64:48:050302:1412, 64:48:050302:1413, 64:48:050302:1414, 64:48:050302:1415, 64:48:050302:1416, 64:48:050302:1417, 64:48:050302:1418, 64:48:050302:1419, 64:48:050302:1268, 64:48:050302:1269, 64:48:050302:1270, 64:48:050302:1271, 64:48:050302:1272, 64:48:050302:1273, 64:48:050302:1274, 64:48:050302:1275, 64:48:050302:1276, 64:48:050302:1277, 64:48:050302:1279, 64:48:050302:1280, 64:48:050302:1281, 64:48:050302:1282, 64:48:050302:1283, 64:48:050302:1284, 64:48:050302:1285, 64:48:050302:1286, 64:48:050302:1287, 64:48:050302:1288, 64:48:050302:1290, 64:48:050302:1291, 64:48:050302:1292, 64:48:050302:1293, 64:48:050302:1294, 64:48:050302:1295, 64:48:050302:1296, 64:48:050302:1297, 64:48:050302:1298, 64:48:050302:1299, 64:48:050302:1301, 64:48:050302:1302, 64:48:050302:1303, 64:48:050302:1304, 64:48:050302:1305, 64:48:050302:1306, 64:48:050302:1307, 64:48:050302:1308, 64:48:050302:1309, 64:48:050302:1310, 64:48:050302:1312, 64:48:050302:1313, 64:48:050302:1314, 64:48:050302:1315, 64:48:050302:1316, 64:48:050302:1317, 64:48:050302:1318, 64:48:050302:1319, 64:48:050302:1320, 64:48:050302:1321, 64:48:050302:1323, 64:48:050302:1324, 64:48:050302:1325, 64:48:050302:1326, 64:48:050302:1327		
Кадастровые номера объектов недвижимости, из которых образован объект недвижимости:	данные отсутствуют		
Кадастровые номера образованных объектов недвижимости:	данные отсутствуют		
Сведения о включении объекта недвижимости в состав предприятия как имущественного комплекса:	данные отсутствуют		



ДОКУМЕНТ ПОДПИСАН
ЭЛЕКТРОННОЙ ПОДПИСЬЮ

Сертификат: 3094В7974ВЗСА8Е1F07А347СFAD6FА78

Владелец: ФЕДЕРАЛЬНАЯ СЛУЖБА ГОСУДАРСТВЕННОЙ

РЕГИСТРАЦИИ, КАДАСТРА И КАРТОГРАФИИ

Действителен: с 17.05.2022 по 10.08.2023

ПОЛНОЕ НАИМЕНОВАНИЕ ДОЛЖНОСТИ

ИНИЦИАЛЫ, ФАМИЛИЯ

Здание			
вид объекта недвижимости			
Лист № 3 раздела 1	Всего листов раздела 1: 3	Всего разделов: 5	Всего листов выписки: 171
10.05.2023г. № КУВИ-001/2023-107554393			
Кадастровый номер:		64:48:050302:1266	
Сведения о включении объекта недвижимости в состав единого недвижимого комплекса:		данные отсутствуют	
Виды разрешенного использования:		данные отсутствуют	
Сведения о включении объекта недвижимости в реестр объектов культурного наследия:		данные отсутствуют	
Сведения о кадастровом инженере:		2449, созданием многоквартирного дома, расположенного по адресу: 410000, Российская Федерация, Саратовская область, муниципальное образование "Город Саратов", ул им. Сакко и Ванцетти, д.№31, д.№27 и 153 помещений в нем, в том числе 140 жилых и 13 нежилых помещений., 15, 2022-09-26	
Статус записи об объекте недвижимости:		Сведения об объекте недвижимости имеют статус "актуальные"	
Особые отметки:		Сведения, необходимые для заполнения разделов: 2 - Сведения о зарегистрированных правах; 6 - Сведения о частях объекта недвижимости, отсутствуют.	
Получатель выписки:		Малюгин Владислав Валерьевич	

полное наименование должности	 ДОКУМЕНТ ПОДПИСАН ЭЛЕКТРОННОЙ ПОДПИСЬЮ	инициалы, фамилия
	Сертификат: 3094B7974B3CA8E1F07A347CFAD6FA78 Владелец: ФЕДЕРАЛЬНАЯ СЛУЖБА ГОСУДАРСТВЕННОЙ РЕГИСТРАЦИИ, КАДАСТРА И КАРТОГРАФИИ Действителен: с 17.05.2022 по 10.08.2023	

Выписка из Единого государственного реестра недвижимости об объекте недвижимости
 Описание местоположения объекта недвижимости

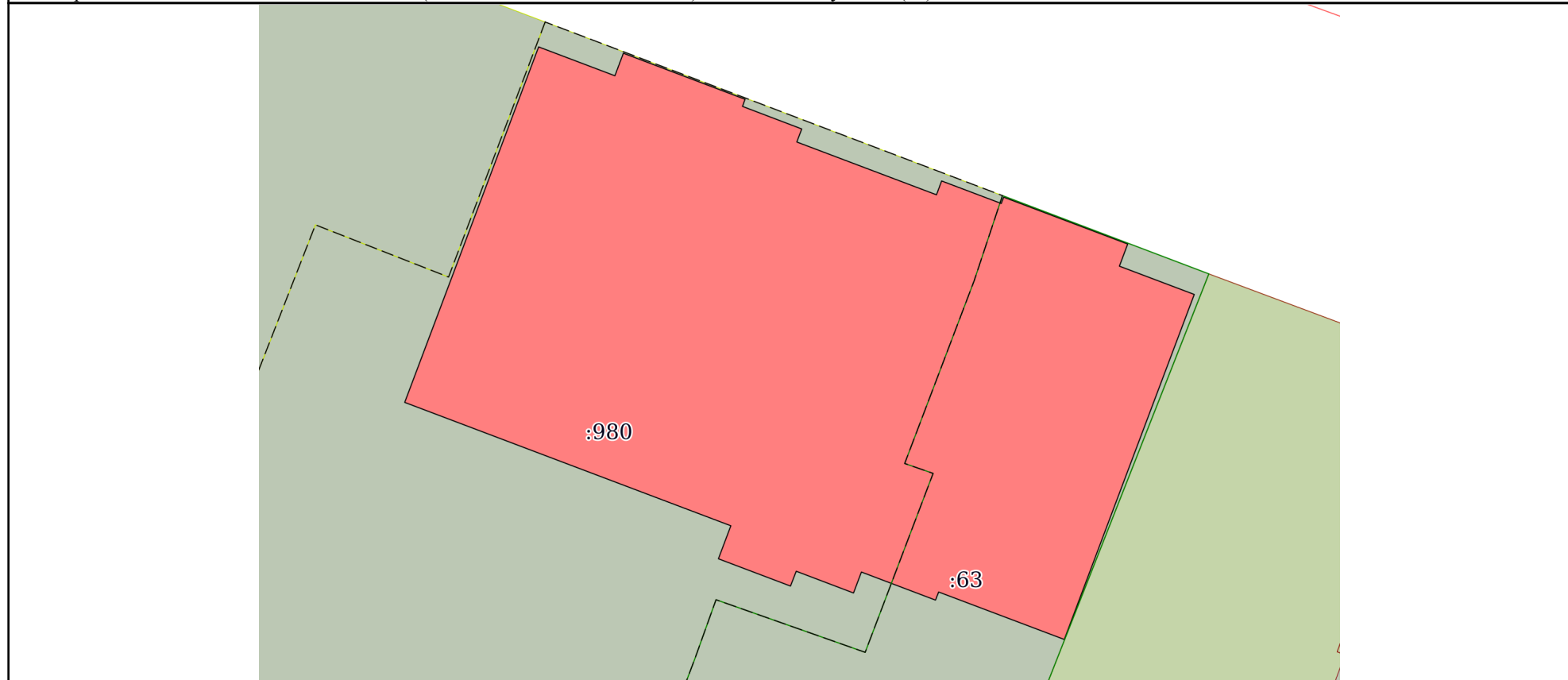
Здание			
вид объекта недвижимости			

Лист № 1 раздела 5	Всего листов раздела 5: 1	Всего разделов: 5	Всего листов выписки: 171
--------------------	---------------------------	-------------------	---------------------------

10.05.2023г. № КУВИ-001/2023-107554393

Кадастровый номер: 64:48:050302:1266

Схема расположения объекта недвижимости (части объекта недвижимости) на земельном участке(ах)



Масштаб 1:300 Условные обозначения:

	 ДОКУМЕНТ ПОДПИСАН ЭЛЕКТРОННОЙ ПОДПИСЬЮ Сертификат: 3094В7974В3СА8Е1F07А347CFAD6FA78 Владелец: ФЕДЕРАЛЬНАЯ СЛУЖБА ГОСУДАРСТВЕННОЙ РЕГИСТРАЦИИ, КАДАСТРА И КАРТОГРАФИИ Действителен: с 17.05.2022 по 10.08.2023	
полное наименование должности	инициалы, фамилия	

Выписка из Единого государственного реестра недвижимости об объекте недвижимости
Описание местоположения объекта недвижимости

Здание			
вид объекта недвижимости			
Лист № 1 раздела 5.1	Всего листов раздела 5.1: 3	Всего разделов: 5	Всего листов выписки: 171
10.05.2023г. № КУВИ-001/2023-107554393			
Кадастровый номер:		64:48:050302:1266	

1. Сведения о координатах характерных точек контура объекта недвижимости						
Система координат МСК-64 зона 2						
Номер точки	Координаты, м		Радиус, м	Средняя квадратическая погрешность определения координат характерных точек контура, м	Глубина, высота, м	
	X	Y			H1	H2
1	2	3	4	5	6	7
1	496336.63	2298544.95	-	0.1	данные отсутствуют	данные отсутствуют
2	496335.17	2298548.81	-	0.1	данные отсутствуют	данные отсутствуют
3	496336.31	2298549.24	-	0.1	данные отсутствуют	данные отсутствуют
4	496333.98	2298555.4	-	0.1	данные отсутствуют	данные отсутствуют
5	496333.62	2298555.27	-	0.1	данные отсутствуют	данные отсутствуют
6	496332.48	2298558.27	-	0.1	данные отсутствуют	данные отсутствуют
7	496331.82	2298558.02	-	0.1	данные отсутствуют	данные отсутствуют
8	496329.15	2298565.09	-	0.1	данные отсутствуют	данные отсутствуют
9	496329.85	2298565.35	-	0.1	данные отсутствуют	данные отсутствуют
10	496328.71	2298568.37	-	0.1	данные отсутствуют	данные отсутствуют
11	496329.03	2298568.49	-	0.1	данные отсутствуют	данные отсутствуют
12	496326.66	2298574.77	-	0.1	данные отсутствуют	данные отсутствуют



ДОКУМЕНТ ПОДПИСАН
ЭЛЕКТРОННОЙ ПОДПИСЬЮ

Сертификат: 3094B7974B3CA8E1F07A347CFAD6FA78

Владелец: ФЕДЕРАЛЬНАЯ СЛУЖБА ГОСУДАРСТВЕННОЙ
РЕГИСТРАЦИИ, КАДАСТРА И КАРТОГРАФИИ
Действителен: с 17.05.2022 по 10.08.2023

полное наименование должности

инициалы, фамилия

Здание
вид объекта недвижимости

Лист № 2 раздела 5.1	Всего листов раздела 5.1: 3	Всего разделов: 5	Всего листов выписки: 171
----------------------	-----------------------------	-------------------	---------------------------

10.05.2023г. № КУВИ-001/2023-107554393	
Кадастровый номер:	64:48:050302:1266

13	496325.54	2298574.35	-	0.1	данные отсутствуют	данные отсутствуют
14	496324.11	2298578.14	-	0.1	данные отсутствуют	данные отсутствуют
15	496306.66	2298571.56	-	0.1	данные отсутствуют	данные отсутствуют
16	496309.06	2298565.2	-	0.1	данные отсутствуют	данные отсутствуют
17	496308.65	2298565.04	-	0.1	данные отсутствуют	данные отсутствуют
18	496310.07	2298561.29	-	0.1	данные отсутствуют	данные отсутствуют
19	496309.01	2298560.89	-	0.1	данные отсутствуют	данные отсутствуют
20	496310.11	2298557.99	-	0.1	данные отсутствуют	данные отсутствуют
21	496309.36	2298557.7	-	0.1	данные отсутствуют	данные отсутствуют
22	496310.74	2298554.05	-	0.1	данные отсутствуют	данные отсутствуют
23	496312.41	2298554.68	-	0.1	данные отсутствуют	данные отсутствуют
24	496318.65	2298538.17	-	0.1	данные отсутствуют	данные отсутствуют
1	496336.63	2298544.95	-	0.1	данные отсутствуют	данные отсутствуют

2. Сведения о предельных высоте и глубине конструктивных элементов объекта недвижимости

Предельная глубина конструктивных элементов объекта недвижимости, м	данные отсутствуют
Предельная высота конструктивных элементов объекта недвижимости, м	данные отсутствуют



ДОКУМЕНТ ПОДПИСАН
ЭЛЕКТРОННОЙ ПОДПИСЬЮ

Сертификат: 3094B7974B3CA8E1F07A347CFAD6FA78

Владелец: ФЕДЕРАЛЬНАЯ СЛУЖБА ГОСУДАРСТВЕННОЙ
РЕГИСТРАЦИИ, КАДАСТРА И КАРТОГРАФИИ
Действителен: с 17.05.2022 по 10.08.2023

полное наименование должности

инициалы, фамилия

Здание			
вид объекта недвижимости			
Лист № 3 раздела 5.1	Всего листов раздела 5.1: 3	Всего разделов: 5	Всего листов выписки: 171

10.05.2023г. № КУВИ-001/2023-107554393

Кадастровый номер: 64:48:050302:1266

3. Сведения о характерных точках пересечения контура объекта недвижимости с контуром (контурами) иных зданий, сооружений, объектов незавершенного строительства

Система координат 64.2

Номера характерных точек контура	Координаты, м		Средняя квадратическая погрешность определения координат характерных точек контура, м	Глубина, высота, м		Кадастровые номера иных объектов недвижимости, с контурами которых пересекается контур данного объекта недвижимости
	X	Y		H1	H2	
1	2	3	4	5	6	7
данные отсутствуют	данные отсутствуют	данные отсутствуют	данные отсутствуют	данные отсутствуют	данные отсутствуют	данные отсутствуют



ДОКУМЕНТ ПОДПИСАН
ЭЛЕКТРОННОЙ ПОДПИСЬЮ

Сертификат: 3094B7974B3CA8E1F07A347CFAD6FA78

Владелец: ФЕДЕРАЛЬНАЯ СЛУЖБА ГОСУДАРСТВЕННОЙ

РЕГИСТРАЦИИ, КАДАСТРА И КАРТОГРАФИИ

Действителен: с 17.05.2022 по 10.08.2023

полное наименование должности

инициалы, фамилия

Выписка из Единого государственного реестра недвижимости об объекте недвижимости
Перечень помещений, машино-мест, расположенных в здании, сооружении

Здание			
вид объекта недвижимости			
Лист № 1 раздела 7	Всего листов раздела 7: 9	Всего разделов: 5	Всего листов выписки: 171
10.05.2023г. № КУВИ-001/2023-107554393			
Кадастровый номер:		64:48:050302:1266	

№ п/п	Кадастровый номер помещения, машино-места	Номер этажа (этажей)	Обозначение (номер) помещения, машино-места на поэтажном плане	Назначение помещения	Вид разрешенного использования	Площадь, м2
1	64:48:050302:1332	3	2	Жилое квартира	данные отсутствуют	75.2
2	64:48:050302:1343	3	3	Жилое квартира	данные отсутствуют	69.5
3	64:48:050302:1354	3	4	Жилое квартира	данные отсутствуют	54.3
4	64:48:050302:1365	3	6	Жилое квартира	данные отсутствуют	131.3
5	64:48:050302:1376	4	7	Жилое квартира	данные отсутствуют	74.7
6	64:48:050302:1387	4	8	Жилое квартира	данные отсутствуют	68
7	64:48:050302:1398	4	9	Жилое квартира	данные отсутствуют	67.6
8	64:48:050302:1409	4	10	Жилое квартира	данные отсутствуют	46.6
9	64:48:050302:1267	4	11	Жилое квартира	данные отсутствуют	54
10	64:48:050302:1278	4	12	Жилое квартира	данные отсутствуют	130.9
11	64:48:050302:1289	5	13	Жилое квартира	данные отсутствуют	74.7
12	64:48:050302:1300	5	14	Жилое квартира	данные отсутствуют	68
13	64:48:050302:1311	5	15	Жилое квартира	данные отсутствуют	67.6
14	64:48:050302:1322	5	16	Жилое квартира	данные отсутствуют	46.6



ДОКУМЕНТ ПОДПИСАН
ЭЛЕКТРОННОЙ ПОДПИСЬЮ

Сертификат: 3094В7974ВЗСА8Е1F07А347CFAD6FA78

Владелец: ФЕДЕРАЛЬНАЯ СЛУЖБА ГОСУДАРСТВЕННОЙ
РЕГИСТРАЦИИ, КАДАСТРА И КАРТОГРАФИИ
Действителен: с 17.05.2022 по 10.08.2023

полное наименование должности

инициалы, фамилия

Здание			
вид объекта недвижимости			

Лист № 2 раздела 7	Всего листов раздела 7: 9	Всего разделов: 5	Всего листов выписки: 171
--------------------	---------------------------	-------------------	---------------------------

10.05.2023г. № КУВИ-001/2023-107554393

Кадастровый номер: 64:48:050302:1266

15	64:48:050302:1328	5	17	Жилое квартира	данные отсутствуют	54
16	64:48:050302:1329	5	18	Жилое квартира	данные отсутствуют	130.9
17	64:48:050302:1330	6	19	Жилое квартира	данные отсутствуют	74.7
18	64:48:050302:1331	6	20	Жилое квартира	данные отсутствуют	92.3
19	64:48:050302:1333	6	21	Жилое квартира	данные отсутствуют	44.7
20	64:48:050302:1334	6	22	Жилое квартира	данные отсутствуют	47.6
21	64:48:050302:1335	6	23	Жилое квартира	данные отсутствуют	54.9
22	64:48:050302:1336	6	24	Жилое квартира	данные отсутствуют	130.9
23	64:48:050302:1337	7	25	Жилое квартира	данные отсутствуют	74.7
24	64:48:050302:1338	7	26	Жилое квартира	данные отсутствуют	71.1
25	64:48:050302:1339	7	27	Жилое квартира	данные отсутствуют	68.7
26	64:48:050302:1340	7	28	Жилое квартира	данные отсутствуют	47.6
27	64:48:050302:1341	7	29	Жилое квартира	данные отсутствуют	54.9
28	64:48:050302:1342	7	30	Жилое квартира	данные отсутствуют	130.9
29	64:48:050302:1344	8	31	Жилое квартира	данные отсутствуют	78
30	64:48:050302:1345	8	32	Жилое квартира	данные отсутствуют	71.1
31	64:48:050302:1346	8	33	Жилое квартира	данные отсутствуют	68.7



ДОКУМЕНТ ПОДПИСАН
ЭЛЕКТРОННОЙ ПОДПИСЬЮ

Сертификат: 3094В7974ВЗСА8Е1F07А347СFAD6FА78

Владелец: ФЕДЕРАЛЬНАЯ СЛУЖБА ГОСУДАРСТВЕННОЙ

РЕГИСТРАЦИИ, КАДАСТРА И КАРТОГРАФИИ

Действителен: с 17.05.2022 по 10.08.2023

полное наименование должности

инициалы, фамилия

Здание						
вид объекта недвижимости						
Лист № 3 раздела 7		Всего листов раздела 7: 9		Всего разделов: 5		Всего листов выписки: 171
10.05.2023г. № КУВИ-001/2023-107554393						
Кадастровый номер:			64:48:050302:1266			
32	64:48:050302:1347	8	34	Жилое квартира	данные отсутствуют	47.6
33	64:48:050302:1348	8	35	Жилое квартира	данные отсутствуют	54.9
34	64:48:050302:1349	8	36	Жилое квартира	данные отсутствуют	130.9
35	64:48:050302:1350	9	37	Жилое квартира	данные отсутствуют	73.4
36	64:48:050302:1351	9	38	Жилое квартира	данные отсутствуют	48.4
37	64:48:050302:1352	9	39	Жилое квартира	данные отсутствуют	48.8
38	64:48:050302:1353	9	40	Жилое квартира	данные отсутствуют	45.1
39	64:48:050302:1355	9	41	Жилое квартира	данные отсутствуют	47.6
40	64:48:050302:1356	9	42	Жилое квартира	данные отсутствуют	54.9
41	64:48:050302:1357	9	43	Жилое квартира	данные отсутствуют	130.9
42	64:48:050302:1358	10	44	Жилое квартира	данные отсутствуют	73.9
43	64:48:050302:1359	10	45	Жилое квартира	данные отсутствуют	48.4
44	64:48:050302:1360	10	46	Жилое квартира	данные отсутствуют	48.8
45	64:48:050302:1361	10	47	Жилое квартира	данные отсутствуют	45.1
46	64:48:050302:1362	10	48	Жилое квартира	данные отсутствуют	47.6
47	64:48:050302:1363	10	49	Жилое квартира	данные отсутствуют	54.9
48	64:48:050302:1364	10	50	Жилое квартира	данные отсутствуют	130.9



ДОКУМЕНТ ПОДПИСАН
ЭЛЕКТРОННОЙ ПОДПИСЬЮ

Сертификат: 3094В7974ВЗСА8Е1F07А347СFAD6FA78

Владелец: ФЕДЕРАЛЬНАЯ СЛУЖБА ГОСУДАРСТВЕННОЙ
РЕГИСТРАЦИИ, КАДАСТРА И КАРТОГРАФИИ
Действителен: с 17.05.2022 по 10.08.2023

полное наименование должности

инициалы, фамилия

Здание						
вид объекта недвижимости						
Лист № 4 раздела 7		Всего листов раздела 7: 9		Всего разделов: 5		Всего листов выписки: 171
10.05.2023г. № КУВИ-001/2023-107554393						
Кадастровый номер:			64:48:050302:1266			
49	64:48:050302:1366	11	51	Жилое квартира	данные отсутствуют	73.9
50	64:48:050302:1367	11	52	Жилое квартира	данные отсутствуют	48.4
51	64:48:050302:1368	11	53	Жилое квартира	данные отсутствуют	48.8
52	64:48:050302:1369	11	54	Жилое квартира	данные отсутствуют	45.1
53	64:48:050302:1370	11	55	Жилое квартира	данные отсутствуют	47.6
54	64:48:050302:1371	11	56	Жилое квартира	данные отсутствуют	54.9
55	64:48:050302:1372	11	57	Жилое квартира	данные отсутствуют	133.7
56	64:48:050302:1373	12	58	Жилое квартира	данные отсутствуют	80
57	64:48:050302:1374	12	59	Жилое квартира	данные отсутствуют	48.4
58	64:48:050302:1375	12	60	Жилое квартира	данные отсутствуют	48.8
59	64:48:050302:1377	12	61	Жилое квартира	данные отсутствуют	45.1
60	64:48:050302:1378	12	62	Жилое квартира	данные отсутствуют	47.6
61	64:48:050302:1379	12	63	Жилое квартира	данные отсутствуют	54.9
62	64:48:050302:1380	12	64	Жилое квартира	данные отсутствуют	134.2
63	64:48:050302:1381	13	65	Жилое квартира	данные отсутствуют	79.3
64	64:48:050302:1382	13	66	Жилое квартира	данные отсутствуют	48.4
65	64:48:050302:1383	13	67	Жилое квартира	данные отсутствуют	48.8



ДОКУМЕНТ ПОДПИСАН
ЭЛЕКТРОННОЙ ПОДПИСЬЮ

Сертификат: 3094В7974ВЗСА8Е1F07А347СFAD6FA78

Владелец: ФЕДЕРАЛЬНАЯ СЛУЖБА ГОСУДАРСТВЕННОЙ
РЕГИСТРАЦИИ, КАДАСТРА И КАРТОГРАФИИ
Действителен: с 17.05.2022 по 10.08.2023

полное наименование должности

инициалы, фамилия

Здание						
вид объекта недвижимости						
Лист № 5 раздела 7		Всего листов раздела 7: 9		Всего разделов: 5		Всего листов выписки: 171
10.05.2023г. № КУВИ-001/2023-107554393						
Кадастровый номер:			64:48:050302:1266			
66	64:48:050302:1384	13	68	Жилое квартира	данные отсутствуют	45.1
67	64:48:050302:1385	13	69	Жилое квартира	данные отсутствуют	47.6
68	64:48:050302:1386	13	70	Жилое квартира	данные отсутствуют	54.9
69	64:48:050302:1388	13	71	Жилое квартира	данные отсутствуют	133.3
70	64:48:050302:1389	14	72	Жилое квартира	данные отсутствуют	80
71	64:48:050302:1390	14	73	Жилое квартира	данные отсутствуют	48.4
72	64:48:050302:1391	14	74	Жилое квартира	данные отсутствуют	48.8
73	64:48:050302:1392	14	75	Жилое квартира	данные отсутствуют	45.1
74	64:48:050302:1393	14	76	Жилое квартира	данные отсутствуют	47.6
75	64:48:050302:1394	14	77	Жилое квартира	данные отсутствуют	54.9
76	64:48:050302:1395	14	78	Жилое квартира	данные отсутствуют	134.2
77	64:48:050302:1396	15	79	Жилое квартира	данные отсутствуют	79.3
78	64:48:050302:1397	15	80	Жилое квартира	данные отсутствуют	48.4
79	64:48:050302:1399	15	81	Жилое квартира	данные отсутствуют	48.8
80	64:48:050302:1400	15	82	Жилое квартира	данные отсутствуют	45.1
81	64:48:050302:1401	15	83	Жилое квартира	данные отсутствуют	47.6
82	64:48:050302:1402	15	84	Жилое квартира	данные отсутствуют	50



ДОКУМЕНТ ПОДПИСАН
ЭЛЕКТРОННОЙ ПОДПИСЬЮ

Сертификат: 3094В7974ВЗСА8Е1F07А347СFAD6FА78

Владелец: ФЕДЕРАЛЬНАЯ СЛУЖБА ГОСУДАРСТВЕННОЙ
РЕГИСТРАЦИИ, КАДАСТРА И КАРТОГРАФИИ
Действителен: с 17.05.2022 по 10.08.2023

полное наименование должности

инициалы, фамилия

Здание						
вид объекта недвижимости						
Лист № 6 раздела 7		Всего листов раздела 7: 9		Всего разделов: 5		Всего листов выписки: 171
10.05.2023г. № КУВИ-001/2023-107554393						
Кадастровый номер:			64:48:050302:1266			
83	64:48:050302:1403	15	85	Жилое квартира	данные отсутствуют	45.9
84	64:48:050302:1404	15	86	Жилое квартира	данные отсутствуют	90.6
85	64:48:050302:1405	16	87	Жилое квартира	данные отсутствуют	79.3
86	64:48:050302:1406	16	88	Жилое квартира	данные отсутствуют	48.4
87	64:48:050302:1407	16	89	Жилое квартира	данные отсутствуют	48.8
88	64:48:050302:1408	16	90	Жилое квартира	данные отсутствуют	45.1
89	64:48:050302:1410	16	91	Жилое квартира	данные отсутствуют	47.6
90	64:48:050302:1411	16	92	Жилое квартира	данные отсутствуют	50
91	64:48:050302:1412	16	93	Жилое квартира	данные отсутствуют	45.9
92	64:48:050302:1413	16	94	Жилое квартира	данные отсутствуют	90.6
93	64:48:050302:1414	17	95	Жилое квартира	данные отсутствуют	79.3
94	64:48:050302:1415	17	96	Жилое квартира	данные отсутствуют	48.4
95	64:48:050302:1416	17	97	Жилое квартира	данные отсутствуют	48.8
96	64:48:050302:1417	17	98	Жилое квартира	данные отсутствуют	45.1
97	64:48:050302:1418	17	99	Жилое квартира	данные отсутствуют	47.6
98	64:48:050302:1419	17	100	Жилое квартира	данные отсутствуют	50
99	64:48:050302:1268	17	101	Жилое квартира	данные отсутствуют	45.9



ДОКУМЕНТ ПОДПИСАН
ЭЛЕКТРОННОЙ ПОДПИСЬЮ

Сертификат: 3094В7974ВЗСА8Е1F07А347СFAD6FA78

Владелец: ФЕДЕРАЛЬНАЯ СЛУЖБА ГОСУДАРСТВЕННОЙ
РЕГИСТРАЦИИ, КАДАСТРА И КАРТОГРАФИИ
Действителен: с 17.05.2022 по 10.08.2023

полное наименование должности

инициалы, фамилия

Здание						
вид объекта недвижимости						
Лист № 7 раздела 7		Всего листов раздела 7: 9		Всего разделов: 5		Всего листов выписки: 171
10.05.2023г. № КУВИ-001/2023-107554393						
Кадастровый номер:			64:48:050302:1266			
100	64:48:050302:1269	17	102	Жилое квартира	данные отсутствуют	90.6
101	64:48:050302:1270	18	103	Жилое квартира	данные отсутствуют	79.3
102	64:48:050302:1271	18	104	Жилое квартира	данные отсутствуют	48.4
103	64:48:050302:1272	18	105	Жилое квартира	данные отсутствуют	48.8
104	64:48:050302:1273	18	106	Жилое квартира	данные отсутствуют	45.1
105	64:48:050302:1274	18	107	Жилое квартира	данные отсутствуют	47.6
106	64:48:050302:1275	18	108	Жилое квартира	данные отсутствуют	50
107	64:48:050302:1276	18	109	Жилое квартира	данные отсутствуют	45.9
108	64:48:050302:1277	18	110	Жилое квартира	данные отсутствуют	90.6
109	64:48:050302:1279	19	111	Жилое квартира	данные отсутствуют	79.3
110	64:48:050302:1280	19	112	Жилое квартира	данные отсутствуют	48.4
111	64:48:050302:1281	19	113	Жилое квартира	данные отсутствуют	48.8
112	64:48:050302:1282	19	114	Жилое квартира	данные отсутствуют	45.1
113	64:48:050302:1283	19	115	Жилое квартира	данные отсутствуют	47.6
114	64:48:050302:1284	19	116	Жилое квартира	данные отсутствуют	50
115	64:48:050302:1285	19	117	Жилое квартира	данные отсутствуют	45.9
116	64:48:050302:1286	19	118	Жилое квартира	данные отсутствуют	90.6



ДОКУМЕНТ ПОДПИСАН
ЭЛЕКТРОННОЙ ПОДПИСЬЮ

Сертификат: 3094В7974ВЗСА8Е1F07А347CFAD6FA78

Владелец: ФЕДЕРАЛЬНАЯ СЛУЖБА ГОСУДАРСТВЕННОЙ
РЕГИСТРАЦИИ, КАДАСТРА И КАРТОГРАФИИ
Действителен: с 17.05.2022 по 10.08.2023

полное наименование должности

инициалы, фамилия

Здание						
вид объекта недвижимости						
Лист № 8 раздела 7		Всего листов раздела 7: 9		Всего разделов: 5		Всего листов выписки: 171
10.05.2023г. № КУВИ-001/2023-107554393						
Кадастровый номер:			64:48:050302:1266			
117	64:48:050302:1287	20	119	Жилое квартира	данные отсутствуют	79.3
118	64:48:050302:1288	20	120	Жилое квартира	данные отсутствуют	48.4
119	64:48:050302:1290	20	121	Жилое квартира	данные отсутствуют	48.8
120	64:48:050302:1291	20	122	Жилое квартира	данные отсутствуют	45.1
121	64:48:050302:1292	20	123	Жилое квартира	данные отсутствуют	47.6
122	64:48:050302:1293	20	124	Жилое квартира	данные отсутствуют	50
123	64:48:050302:1294	20	125	Жилое квартира	данные отсутствуют	45.9
124	64:48:050302:1295	20	126	Жилое квартира	данные отсутствуют	90.6
125	64:48:050302:1296	21	127	Жилое квартира	данные отсутствуют	79.3
126	64:48:050302:1297	21	128	Жилое квартира	данные отсутствуют	48.4
127	64:48:050302:1298	21	129	Жилое квартира	данные отсутствуют	48.8
128	64:48:050302:1299	21	130	Жилое квартира	данные отсутствуют	45.1
129	64:48:050302:1301	21	131	Жилое квартира	данные отсутствуют	47.6
130	64:48:050302:1302	21	132	Жилое квартира	данные отсутствуют	50
131	64:48:050302:1303	21	133	Жилое квартира	данные отсутствуют	45.9
132	64:48:050302:1304	21	134	Жилое квартира	данные отсутствуют	90.6
133	64:48:050302:1305	22	135	Жилое квартира	данные отсутствуют	79.3



ДОКУМЕНТ ПОДПИСАН
ЭЛЕКТРОННОЙ ПОДПИСЬЮ

Сертификат: 3094В7974ВЗСА8Е1F07А347СFAD6FA78

Владелец: ФЕДЕРАЛЬНАЯ СЛУЖБА ГОСУДАРСТВЕННОЙ
РЕГИСТРАЦИИ, КАДАСТРА И КАРТОГРАФИИ
Действителен: с 17.05.2022 по 10.08.2023

полное наименование должности

инициалы, фамилия

Здание						
вид объекта недвижимости						
Лист № 9 раздела 7		Всего листов раздела 7: 9		Всего разделов: 5		Всего листов выписки: 171
10.05.2023г. № КУВИ-001/2023-107554393						
Кадастровый номер:			64:48:050302:1266			
134	64:48:050302:1306	22	136	Жилое квартира	данные отсутствуют	48.4
135	64:48:050302:1307	22	137	Жилое квартира	данные отсутствуют	48.8
136	64:48:050302:1308	22	138	Жилое квартира	данные отсутствуют	45.1
137	64:48:050302:1309	22	139	Жилое квартира	данные отсутствуют	47.6
138	64:48:050302:1310	22	140	Жилое квартира	данные отсутствуют	50
139	64:48:050302:1312	22	141	Жилое квартира	данные отсутствуют	45.9
140	64:48:050302:1313	22	142	Жилое квартира	данные отсутствуют	90.6
141	64:48:050302:1314	0	1	Нежилое	данные отсутствуют	18.4
142	64:48:050302:1315	0	2	Нежилое	данные отсутствуют	385.2
143	64:48:050302:1316	1	3	Нежилое	данные отсутствуют	217.7
144	64:48:050302:1317	1	4	Нежилое	данные отсутствуют	93
145	64:48:050302:1318	1	5	Нежилое	данные отсутствуют	30.9
146	64:48:050302:1319	2	6	Нежилое	данные отсутствуют	121.1
147	64:48:050302:1320	2	7	Нежилое	данные отсутствуют	92.2
148	64:48:050302:1321	2	8	Нежилое	данные отсутствуют	56.9
149	64:48:050302:1323	2	9	Нежилое	данные отсутствуют	60.9
150	64:48:050302:1324	2	10	Нежилое	данные отсутствуют	68.4
151	64:48:050302:1325	2	11	Нежилое	данные отсутствуют	31.8
152	64:48:050302:1326	2	12	Нежилое	данные отсутствуют	18.6
153	64:48:050302:1327	1, 2, 3	13, 13, 13	Нежилое	данные отсутствуют	157.8



ДОКУМЕНТ ПОДПИСАН
ЭЛЕКТРОННОЙ ПОДПИСЬЮ

Сертификат: 3094В7974ВЗСА8Е1F07А347CFAD6FA78

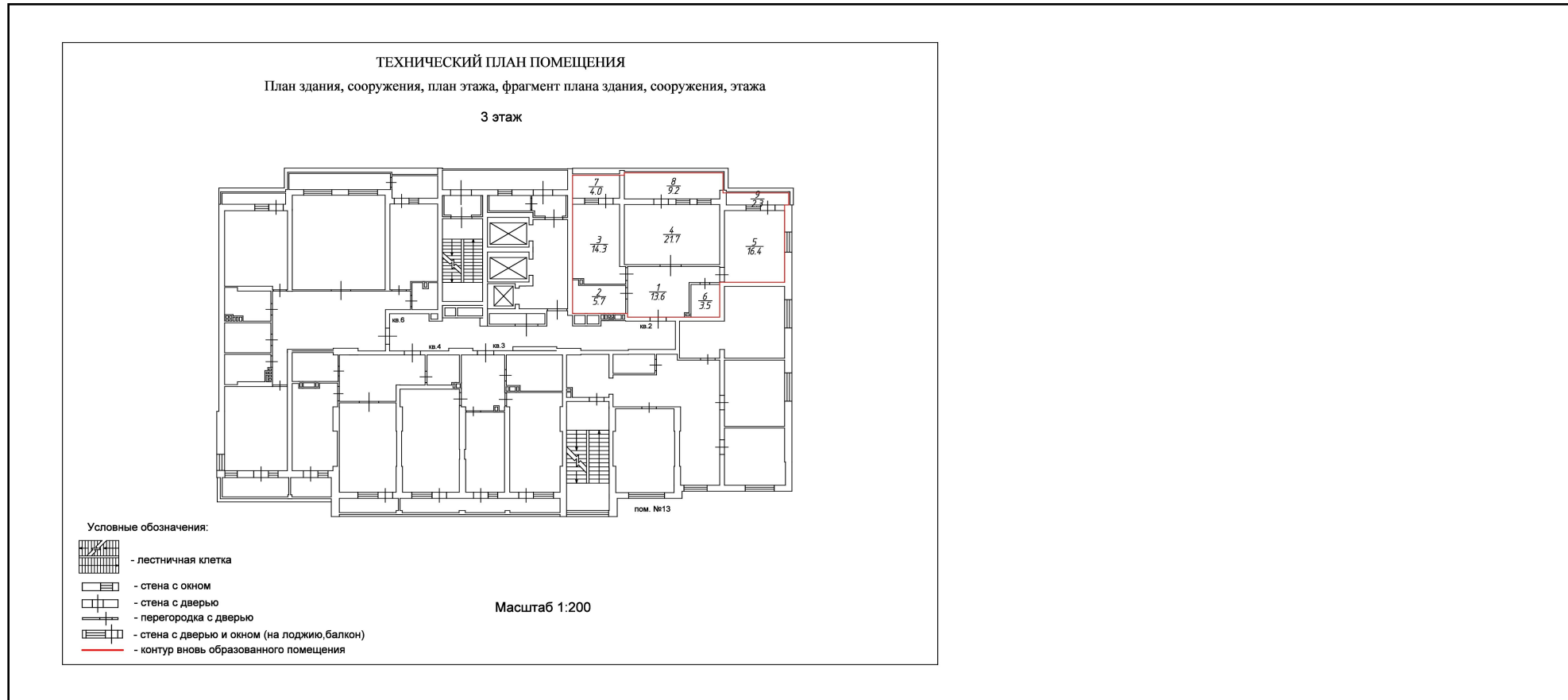
Владелец: ФЕДЕРАЛЬНАЯ СЛУЖБА ГОСУДАРСТВЕННОЙ
РЕГИСТРАЦИИ, КАДАСТРА И КАРТОГРАФИИ
Действителен: с 17.05.2022 по 10.08.2023

полное наименование должности

инициалы, фамилия

Выписка из Единого государственного реестра недвижимости об объекте недвижимости
 План расположения помещения, машино-места на этаже (плане этажа)

Здание			
вид объекта недвижимости			
Лист № 1 раздела 8	Всего листов раздела 8: 155	Всего разделов: 5	Всего листов выписки: 171
10.05.2023г. № КУВИ-001/2023-107554393			
Кадастровый номер: 64:48:050302:1266		Номер этажа (этажей): 3	



Масштаб 1:200


 ДОКУМЕНТ ПОДПИСАН
 ЭЛЕКТРОННОЙ ПОДПИСЬЮ
 Сертификат: 3094B7974B3CA8E1F07A347CFAD6FA78
 Владелец: ФЕДЕРАЛЬНАЯ СЛУЖБА ГОСУДАРСТВЕННОЙ
 РЕГИСТРАЦИИ, КАДАСТРА И КАРТОГРАФИИ
 Действителен: с 17.05.2022 по 10.08.2023

ПОЛНОЕ НАИМЕНОВАНИЕ ДОЛЖНОСТИ		инициалы, фамилия
-------------------------------	--	-------------------

Здание

вид объекта недвижимости

Лист № 2 раздела 8

Всего листов раздела 8: 155

Всего разделов: 5

Всего листов выписки: 171

10.05.2023г. № КУВИ-001/2023-107554393

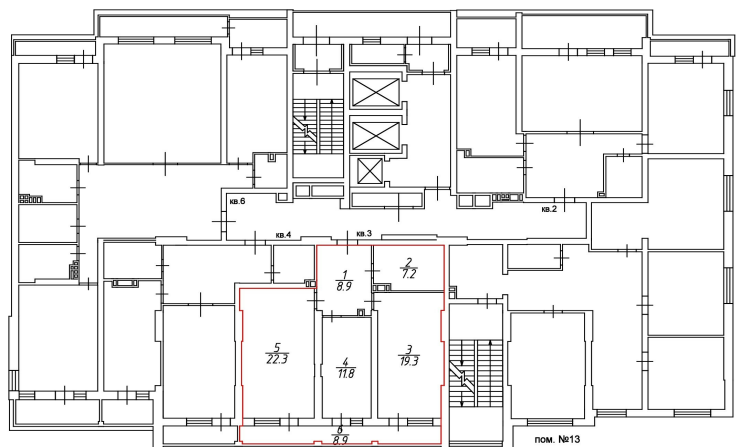
Кадастровый номер: 64:48:050302:1266

Номер этажа (этажей): 3







ТЕХНИЧЕСКИЙ ПЛАН ПОМЕЩЕНИЯ

План здания, сооружения, план этажа, фрагмент плана здания, сооружения, этажа

3 этаж



Условные обозначения:

-  - лестничная клетка
-  - стена с окном
-  - стена с дверью
-  - перегородка с дверью
-  - стена с дверью и окном (на лоджию/балкон)
-  - контур вновь образованного помещения

Масштаб 1:200

Масштаб 1:200



ДОКУМЕНТ ПОДПИСАН
ЭЛЕКТРОННОЙ ПОДПИСЬЮ

Сертификат: 3094В7974ВЗСА8Е1F07А347CFAD6FA78

Владелец: ФЕДЕРАЛЬНАЯ СЛУЖБА ГОСУДАРСТВЕННОЙ

РЕГИСТРАЦИИ, КАДАСТРА И КАРТОГРАФИИ

Действителен: с 17.05.2022 по 10.08.2023

полное наименование должности

инициалы, фамилия

Здание

вид объекта недвижимости

Лист № 3 раздела 8

Всего листов раздела 8: 155

Всего разделов: 5

Всего листов выписки: 171

10.05.2023г. № КУВИ-001/2023-107554393

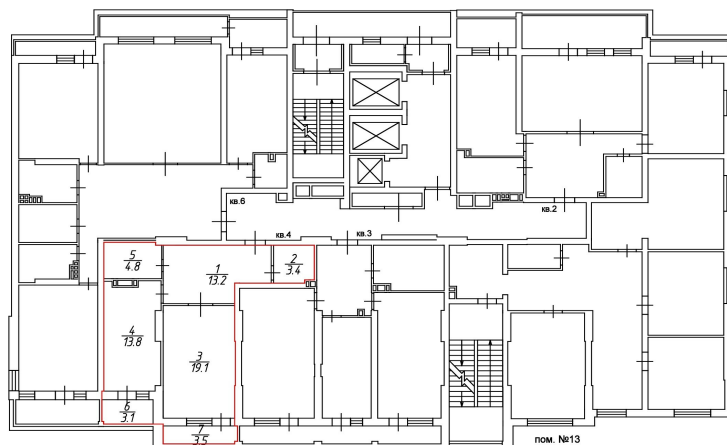
Кадастровый номер: 64:48:050302:1266

Номер этажа (этажей): 3







ТЕХНИЧЕСКИЙ ПЛАН ПОМЕЩЕНИЯ

План здания, сооружения, план этажа, фрагмент плана здания, сооружения, этажа

3 этаж



Условные обозначения:

-  - лестничная клетка
-  - стена с окном
-  - стена с дверью
-  - перегородка с дверью
-  - стена с дверью и окном (на лоджию, балкон)
-  - контур вновь образованного помещения

Масштаб 1:200

Масштаб 1:200



ДОКУМЕНТ ПОДПИСАН
ЭЛЕКТРОННОЙ ПОДПИСЬЮ

Сертификат: 3094В7974ВЗСА8Е1F07А347CFAD6FA78

Владелец: ФЕДЕРАЛЬНАЯ СЛУЖБА ГОСУДАРСТВЕННОЙ

РЕГИСТРАЦИИ, КАДАСТРА И КАРТОГРАФИИ

Действителен: с 17.05.2022 по 10.08.2023

ПОЛНОЕ НАИМЕНОВАНИЕ ДОЛЖНОСТИ

инициалы, фамилия

Здание

вид объекта недвижимости

Лист № 4 раздела 8

Всего листов раздела 8: 155

Всего разделов: 5

Всего листов выписки: 171

10.05.2023г. № КУВИ-001/2023-107554393

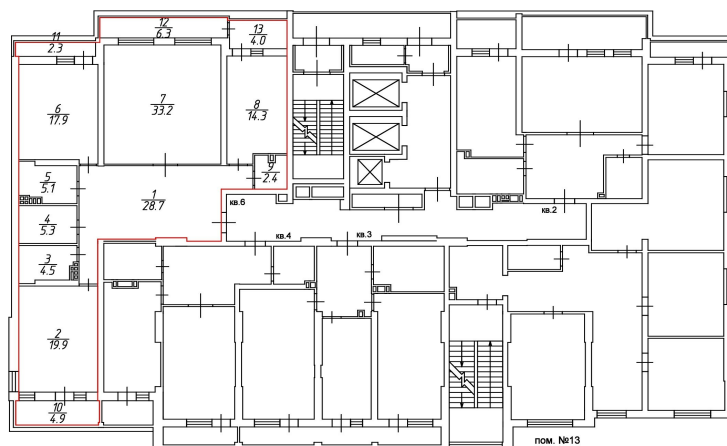
Кадастровый номер: 64:48:050302:1266

Номер этажа (этажей): 3







ТЕХНИЧЕСКИЙ ПЛАН ПОМЕЩЕНИЯ

План здания, сооружения, план этажа, фрагмент плана здания, сооружения, этажа

3 этаж



Условные обозначения:

-  - лестничная клетка
-  - стена с окном
-  - стена с дверью
-  - перегородка с дверью
-  - стена с дверью и окном (на лоджию, балкон)
-  - контур вновь образованного помещения

Масштаб 1:200

Масштаб 1:200



ДОКУМЕНТ ПОДПИСАН
ЭЛЕКТРОННОЙ ПОДПИСЬЮ

Сертификат: 3094В7974ВЗСА8Е1F07А347СFAD6FA78

Владелец: ФЕДЕРАЛЬНАЯ СЛУЖБА ГОСУДАРСТВЕННОЙ

РЕГИСТРАЦИИ, КАДАСТРА И КАРТОГРАФИИ

Действителен: с 17.05.2022 по 10.08.2023

полное наименование должности

инициалы, фамилия

Здание

вид объекта недвижимости

Лист № 5 раздела 8

Всего листов раздела 8: 155

Всего разделов: 5

Всего листов выписки: 171

10.05.2023г. № КУВИ-001/2023-107554393

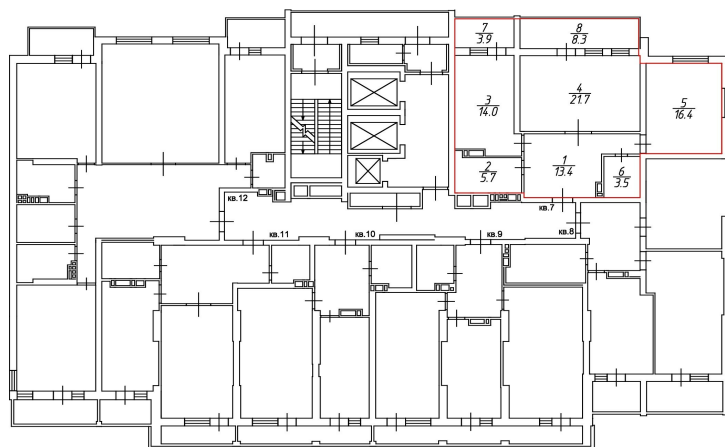
Кадастровый номер: 64:48:050302:1266

Номер этажа (этажей): 4







ТЕХНИЧЕСКИЙ ПЛАН ПОМЕЩЕНИЯ

План здания, сооружения, план этажа, фрагмент плана здания, сооружения, этажа

4 этаж



Условные обозначения:

-  - лестничная клетка
-  - стена с окном
-  - стена с дверью
-  - перегородка с дверью
-  - стена с дверью и окном (на лоджию, балкон)
-  - контур вновь образованного помещения

Масштаб 1:200

Масштаб 1:200



ДОКУМЕНТ ПОДПИСАН
ЭЛЕКТРОННОЙ ПОДПИСЬЮ

Сертификат: 3094В7974ВЗСА8Е1F07А347СFAD6FA78

Владелец: ФЕДЕРАЛЬНАЯ СЛУЖБА ГОСУДАРСТВЕННОЙ

РЕГИСТРАЦИИ, КАДАСТРА И КАРТОГРАФИИ

Действителен: с 17.05.2022 по 10.08.2023

полное наименование должности

инициалы, фамилия

Здание

вид объекта недвижимости

Лист № 6 раздела 8

Всего листов раздела 8: 155

Всего разделов: 5

Всего листов выписки: 171

10.05.2023г. № КУВИ-001/2023-107554393

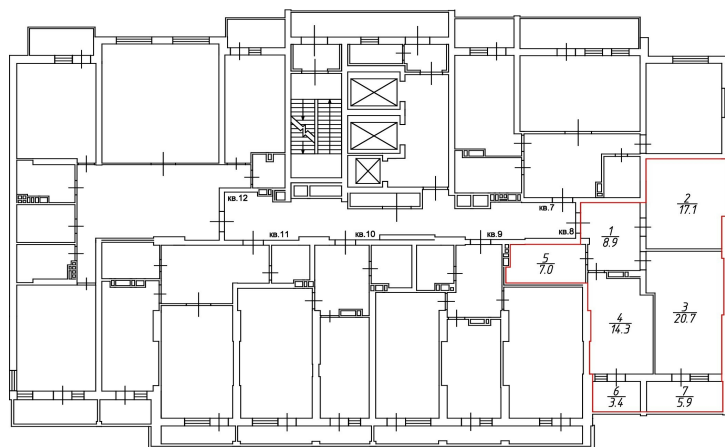
Кадастровый номер: 64:48:050302:1266

Номер этажа (этажей): 4







ТЕХНИЧЕСКИЙ ПЛАН ПОМЕЩЕНИЯ

План здания, сооружения, план этажа, фрагмент плана здания, сооружения, этажа

4 этаж



Условные обозначения:

-  - лестничная клетка
-  - стена с окном
-  - стена с дверью
-  - перегородка с дверью
-  - стена с дверью и окном (на лоджию, балкон)
-  - контур вновь образованного помещения

Масштаб 1:200

Масштаб 1:200



ДОКУМЕНТ ПОДПИСАН
ЭЛЕКТРОННОЙ ПОДПИСЬЮ

Сертификат: 3094B7974B3CA8E1F07A347CFAD6FA78

Владелец: ФЕДЕРАЛЬНАЯ СЛУЖБА ГОСУДАРСТВЕННОЙ

РЕГИСТРАЦИИ, КАДАСТРА И КАРТОГРАФИИ

Действителен: с 17.05.2022 по 10.08.2023

ПОЛНОЕ НАИМЕНОВАНИЕ ДОЛЖНОСТИ

инициалы, фамилия

Здание

вид объекта недвижимости

Лист № 7 раздела 8

Всего листов раздела 8: 155

Всего разделов: 5

Всего листов выписки: 171

10.05.2023г. № КУВИ-001/2023-107554393

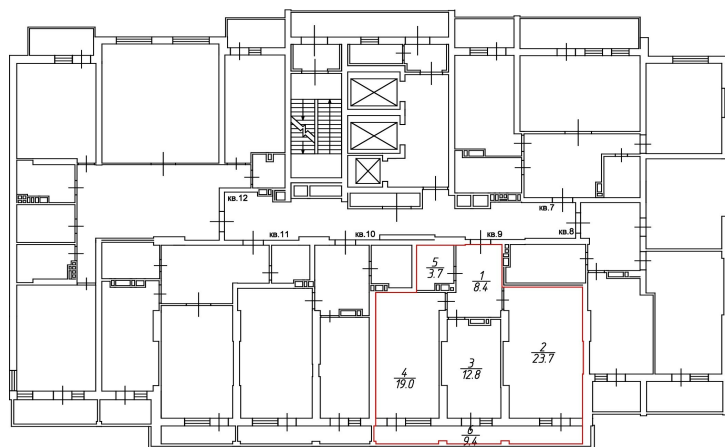
Кадастровый номер: 64:48:050302:1266

Номер этажа (этажей): 4







ТЕХНИЧЕСКИЙ ПЛАН ПОМЕЩЕНИЯ

План здания, сооружения, план этажа, фрагмент плана здания, сооружения, этажа

4 этаж



Условные обозначения:

-  - лестничная клетка
-  - стена с окном
-  - стена с дверью
-  - перегородка с дверью
-  - стена с дверью и окном (на лоджию, балкон)
-  - контур вновь образованного помещения

Масштаб 1:200

Масштаб 1:300



ДОКУМЕНТ ПОДПИСАН
ЭЛЕКТРОННОЙ ПОДПИСЬЮ

Сертификат: 3094В7974ВЗСА8Е1F07А347CFAD6FA78

Владелец: ФЕДЕРАЛЬНАЯ СЛУЖБА ГОСУДАРСТВЕННОЙ

РЕГИСТРАЦИИ, КАДАСТРА И КАРТОГРАФИИ

Действителен: с 17.05.2022 по 10.08.2023

ПОЛНОЕ НАИМЕНОВАНИЕ ДОЛЖНОСТИ

инициалы, фамилия

Здание

вид объекта недвижимости

Лист № 8 раздела 8

Всего листов раздела 8: 155

Всего разделов: 5

Всего листов выписки: 171

10.05.2023г. № КУВИ-001/2023-107554393

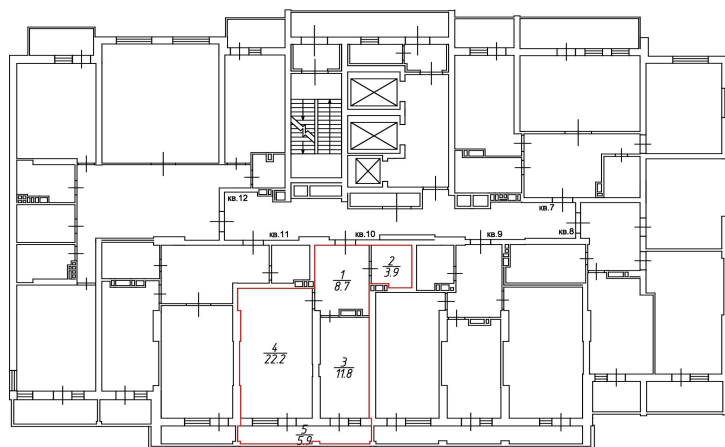
Кадастровый номер: 64:48:050302:1266

Номер этажа (этажей): 4







ТЕХНИЧЕСКИЙ ПЛАН ПОМЕЩЕНИЯ

План здания, сооружения, план этажа, фрагмент плана здания, сооружения, этажа

4 этаж



Условные обозначения:

-  - лестничная клетка
-  - стена с окном
-  - стена с дверью
-  - перегородка с дверью
-  - стена с дверью и окном (на лоджию/балкон)
-  - контур вновь образованного помещения

Масштаб 1:200

Масштаб 1:200



ДОКУМЕНТ ПОДПИСАН
ЭЛЕКТРОННОЙ ПОДПИСЬЮ

Сертификат: 3094В7974ВЗСА8Е1F07А347СFAD6FA78

Владелец: ФЕДЕРАЛЬНАЯ СЛУЖБА ГОСУДАРСТВЕННОЙ

РЕГИСТРАЦИИ, КАДАСТРА И КАРТОГРАФИИ

Действителен: с 17.05.2022 по 10.08.2023

ПОЛНОЕ НАИМЕНОВАНИЕ ДОЛЖНОСТИ

инициалы, фамилия

Здание

вид объекта недвижимости

Лист № 9 раздела 8

Всего листов раздела 8: 155

Всего разделов: 5

Всего листов выписки: 171

10.05.2023г. № КУВИ-001/2023-107554393

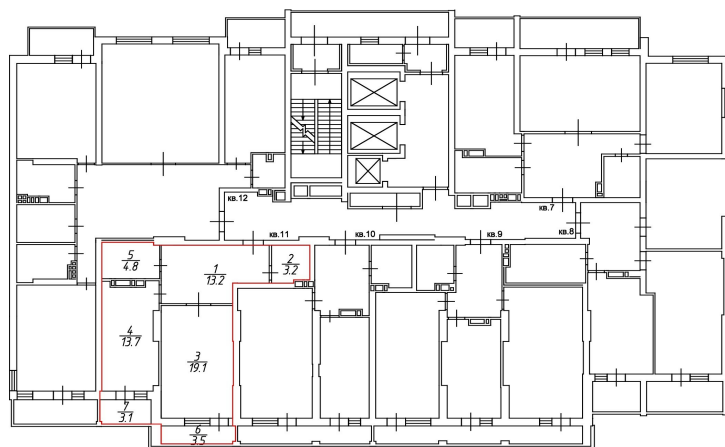
Кадастровый номер: 64:48:050302:1266

Номер этажа (этажей): 4







ТЕХНИЧЕСКИЙ ПЛАН ПОМЕЩЕНИЯ

План здания, сооружения, план этажа, фрагмент плана здания, сооружения, этажа

4 этаж



Условные обозначения:

-  - лестничная клетка
-  - стена с окном
-  - стена с дверью
-  - перегородка с дверью
-  - стена с дверью и окном (на лоджию/балкон)
-  - контур вновь образованного помещения

Масштаб 1:200

Масштаб 1:200



ДОКУМЕНТ ПОДПИСАН
ЭЛЕКТРОННОЙ ПОДПИСЬЮ

Сертификат: 3094В7974ВЗСА8Е1F07А347CFAD6FA78

Владелец: ФЕДЕРАЛЬНАЯ СЛУЖБА ГОСУДАРСТВЕННОЙ
РЕГИСТРАЦИИ, КАДАСТРА И КАРТОГРАФИИ
Действителен: с 17.05.2022 по 10.08.2023

полное наименование должности

инициалы, фамилия

Здание

вид объекта недвижимости

Лист № 10 раздела 8

Всего листов раздела 8: 155

Всего разделов: 5

Всего листов выписки: 171

10.05.2023г. № КУВИ-001/2023-107554393

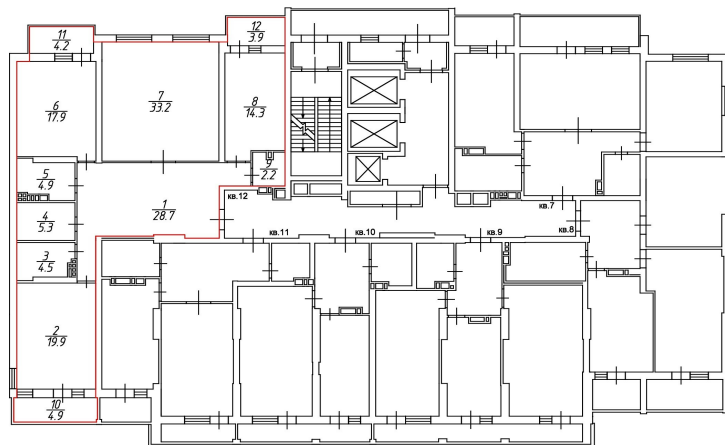
Кадастровый номер: 64:48:050302:1266

Номер этажа (этажей): 4







ТЕХНИЧЕСКИЙ ПЛАН ПОМЕЩЕНИЯ

План здания, сооружения, план этажа, фрагмент плана здания, сооружения, этажа

4 этаж



Условные обозначения:

-  - лестничная клетка
-  - стена с окном
-  - стена с дверью
-  - перегородка с дверью
-  - стена с дверью и окном (на лоджию, балкон)
-  - контур вновь образованного помещения

Масштаб 1:200

Масштаб 1:200

ДОКУМЕНТ ПОДПИСАН
ЭЛЕКТРОННОЙ ПОДПИСЬЮ

Сертификат: 3094В7974ВЗСА8Е1F07А347СFAD6FA78

Владелец: ФЕДЕРАЛЬНАЯ СЛУЖБА ГОСУДАРСТВЕННОЙ

РЕГИСТРАЦИИ, КАДАСТРА И КАРТОГРАФИИ

Действителен: с 17.05.2022 по 10.08.2023

полное наименование должности

инициалы, фамилия

Здание

вид объекта недвижимости

Лист № 11 раздела 8

Всего листов раздела 8: 155

Всего разделов: 5

Всего листов выписки: 171

10.05.2023г. № КУВИ-001/2023-107554393

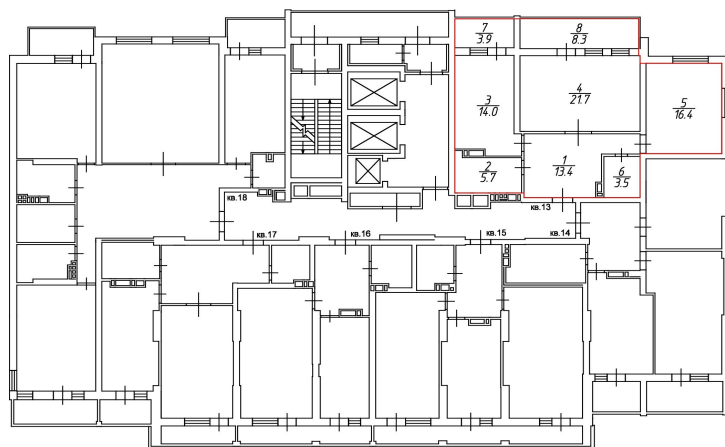
Кадастровый номер: 64:48:050302:1266

Номер этажа (этажей): 5







ТЕХНИЧЕСКИЙ ПЛАН ПОМЕЩЕНИЯ

План здания, сооружения, план этажа, фрагмент плана здания, сооружения, этажа

5 этаж



Условные обозначения:

-  - лестничная клетка
-  - стена с окном
-  - стена с дверью
-  - перегородка с дверью
-  - стена с дверью и окном (на лоджию, балкон)
-  - контур вновь образованного помещения

Масштаб 1:200

Масштаб 1:200



ДОКУМЕНТ ПОДПИСАН
ЭЛЕКТРОННОЙ ПОДПИСЬЮ

Сертификат: 3094В7974ВЗСА8Е1F07А347CFAD6FA78

Владелец: ФЕДЕРАЛЬНАЯ СЛУЖБА ГОСУДАРСТВЕННОЙ

РЕГИСТРАЦИИ, КАДАСТРА И КАРТОГРАФИИ

Действителен: с 17.05.2022 по 10.08.2023

полное наименование должности

инициалы, фамилия

Здание

вид объекта недвижимости

Лист № 12 раздела 8

Всего листов раздела 8: 155

Всего разделов: 5

Всего листов выписки: 171

10.05.2023г. № КУВИ-001/2023-107554393

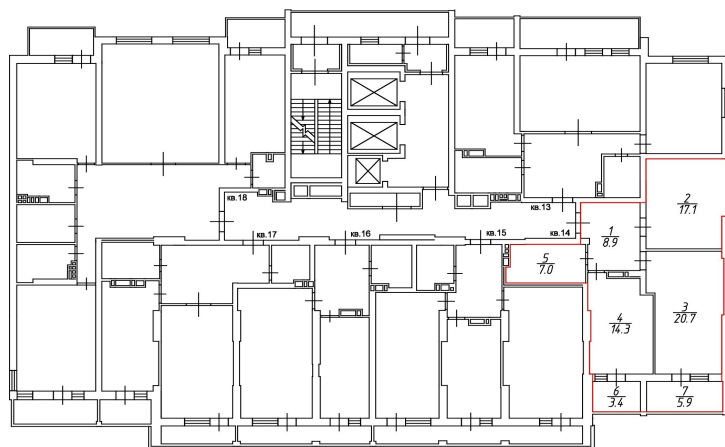
Кадастровый номер: 64:48:050302:1266

Номер этажа (этажей): 5







ТЕХНИЧЕСКИЙ ПЛАН ПОМЕЩЕНИЯ

План здания, сооружения, план этажа, фрагмент плана здания, сооружения, этажа

5 этаж



Условные обозначения:

-  - лестничная клетка
-  - стена с окном
-  - стена с дверью
-  - перегородка с дверью
-  - стена с дверью и окном (на лоджию, балкон)
-  - контур вновь образованного помещения

Масштаб 1:200

Масштаб 1:200



ДОКУМЕНТ ПОДПИСАН
ЭЛЕКТРОННОЙ ПОДПИСЬЮ

Сертификат: 3094B7974B3CA8E1F07A347CFAD6FA78

Владелец: ФЕДЕРАЛЬНАЯ СЛУЖБА ГОСУДАРСТВЕННОЙ

РЕГИСТРАЦИИ, КАДАСТРА И КАРТОГРАФИИ

Действителен: с 17.05.2022 по 10.08.2023

ПОЛНОЕ НАИМЕНОВАНИЕ ДОЛЖНОСТИ

инициалы, фамилия

Здание

вид объекта недвижимости

Лист № 13 раздела 8

Всего листов раздела 8: 155

Всего разделов: 5

Всего листов выписки: 171

10.05.2023г. № КУВИ-001/2023-107554393

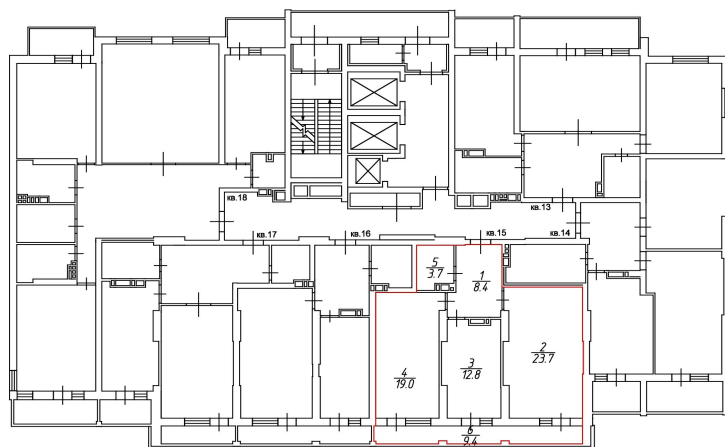
Кадастровый номер: 64:48:050302:1266

Номер этажа (этажей): 5







ТЕХНИЧЕСКИЙ ПЛАН ПОМЕЩЕНИЯ

План здания, сооружения, план этажа, фрагмент плана здания, сооружения, этажа

5 этаж



Условные обозначения:

-  - лестничная клетка
-  - стена с окном
-  - стена с дверью
-  - перегородка с дверью
-  - стена с дверью и окном (на лоджию, балкон)
-  - контур вновь образованного помещения

Масштаб 1:200

Масштаб 1:200



ДОКУМЕНТ ПОДПИСАН
ЭЛЕКТРОННОЙ ПОДПИСЬЮ

Сертификат: 3094В7974ВЗСА8Е1F07А347CFAD6FA78

Владелец: ФЕДЕРАЛЬНАЯ СЛУЖБА ГОСУДАРСТВЕННОЙ

РЕГИСТРАЦИИ, КАДАСТРА И КАРТОГРАФИИ

Действителен: с 17.05.2022 по 10.08.2023

ПОЛНОЕ НАИМЕНОВАНИЕ ДОЛЖНОСТИ

инициалы, фамилия

Здание

вид объекта недвижимости

Лист № 14 раздела 8

Всего листов раздела 8: 155

Всего разделов: 5

Всего листов выписки: 171

10.05.2023г. № КУВИ-001/2023-107554393

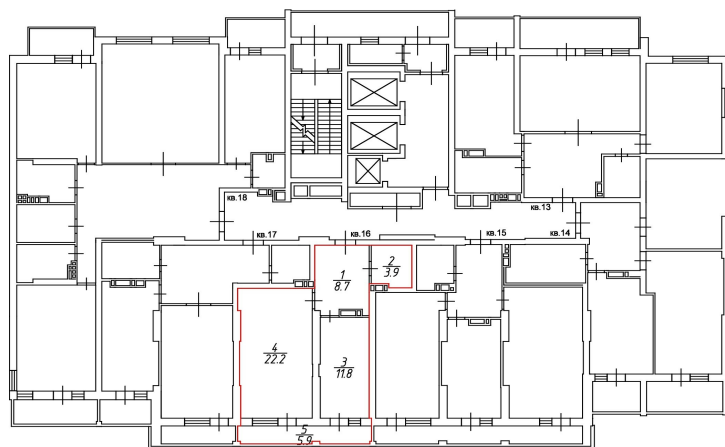
Кадастровый номер: 64:48:050302:1266

Номер этажа (этажей): 5







ТЕХНИЧЕСКИЙ ПЛАН ПОМЕЩЕНИЯ

План здания, сооружения, план этажа, фрагмент плана здания, сооружения, этажа

5 этаж



Условные обозначения:

-  - лестничная клетка
-  - стена с окном
-  - стена с дверью
-  - перегородка с дверью
-  - стена с дверью и окном (на лоджию/балкон)
-  - контур вновь образованного помещения

Масштаб 1:200

Масштаб 1:200

ДОКУМЕНТ ПОДПИСАН
ЭЛЕКТРОННОЙ ПОДПИСЬЮ

Сертификат: 3094В7974ВЗСА8Е1F07А347CFAD6FA78

Владелец: ФЕДЕРАЛЬНАЯ СЛУЖБА ГОСУДАРСТВЕННОЙ

РЕГИСТРАЦИИ, КАДАСТРА И КАРТОГРАФИИ

Действителен: с 17.05.2022 по 10.08.2023

полное наименование должности

инициалы, фамилия

Здание

вид объекта недвижимости

Лист № 15 раздела 8

Всего листов раздела 8: 155

Всего разделов: 5

Всего листов выписки: 171

10.05.2023г. № КУВИ-001/2023-107554393

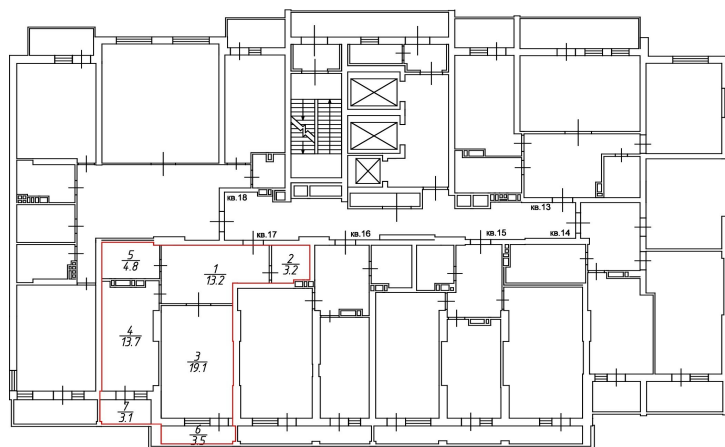
Кадастровый номер: 64:48:050302:1266

Номер этажа (этажей): 5







ТЕХНИЧЕСКИЙ ПЛАН ПОМЕЩЕНИЯ

План здания, сооружения, план этажа, фрагмент плана здания, сооружения, этажа

5 этаж



Условные обозначения:

-  - лестничная клетка
-  - стена с окном
-  - стена с дверью
-  - перегородка с дверью
-  - стена с дверью и окном (на лоджии, балконе)
-  - контур вновь образованного помещения

Масштаб 1:200

Масштаб 1:200

ДОКУМЕНТ ПОДПИСАН
ЭЛЕКТРОННОЙ ПОДПИСЬЮ

Сертификат: 3094В7974ВЗСА8Е1F07А347CFAD6FA78

Владелец: ФЕДЕРАЛЬНАЯ СЛУЖБА ГОСУДАРСТВЕННОЙ
РЕГИСТРАЦИИ, КАДАСТРА И КАРТОГРАФИИ
Действителен: с 17.05.2022 по 10.08.2023

полное наименование должности

инициалы, фамилия

Здание

вид объекта недвижимости

Лист № 16 раздела 8

Всего листов раздела 8: 155

Всего разделов: 5

Всего листов выписки: 171

10.05.2023г. № КУВИ-001/2023-107554393

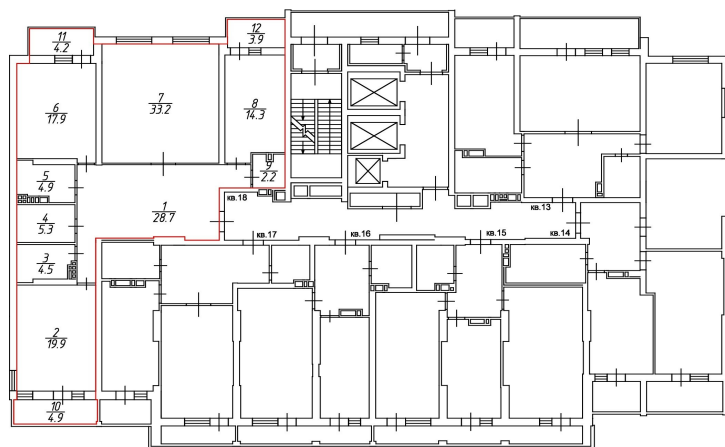
Кадастровый номер: 64:48:050302:1266

Номер этажа (этажей): 5







ТЕХНИЧЕСКИЙ ПЛАН ПОМЕЩЕНИЯ

План здания, сооружения, план этажа, фрагмент плана здания, сооружения, этажа

5 этаж



Условные обозначения:

-  - лестничная клетка
-  - стена с окном
-  - стена с дверью
-  - перегородка с дверью
-  - стена с дверью и окном (на лоджию, балкон)
-  - контур вновь образованного помещения

Масштаб 1:200

Масштаб 1:200



ДОКУМЕНТ ПОДПИСАН
ЭЛЕКТРОННОЙ ПОДПИСЬЮ

Сертификат: 3094В7974ВЗСА8Е1F07А347CFAD6FA78

Владелец: ФЕДЕРАЛЬНАЯ СЛУЖБА ГОСУДАРСТВЕННОЙ

РЕГИСТРАЦИИ, КАДАСТРА И КАРТОГРАФИИ

Действителен: с 17.05.2022 по 10.08.2023

полное наименование должности

инициалы, фамилия

Здание

вид объекта недвижимости

Лист № 17 раздела 8

Всего листов раздела 8: 155

Всего разделов: 5

Всего листов выписки: 171

10.05.2023г. № КУВИ-001/2023-107554393

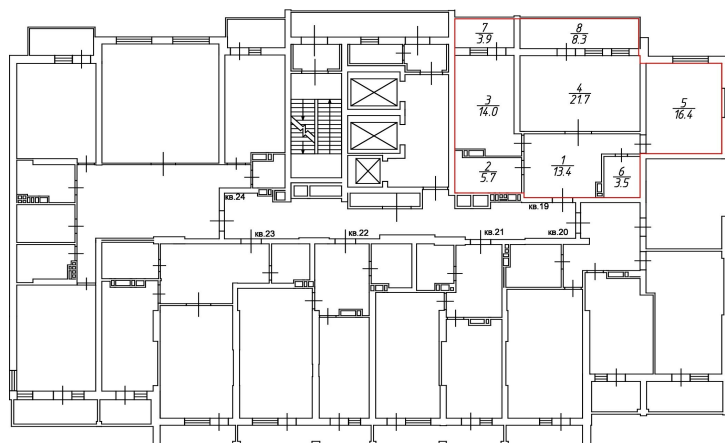
Кадастровый номер: 64:48:050302:1266

Номер этажа (этажей): 6







ТЕХНИЧЕСКИЙ ПЛАН ПОМЕЩЕНИЯ

План здания, сооружения, план этажа, фрагмент плана здания, сооружения, этажа

6 этаж



Условные обозначения:

-  - лестничная клетка
-  - стена с окном
-  - стена с дверью
-  - перегородка с дверью
-  - стена с дверью и окном (на лоджию, балкон)
-  - контур вновь образованного помещения

Масштаб 1:200

Масштаб 1:200



ДОКУМЕНТ ПОДПИСАН
ЭЛЕКТРОННОЙ ПОДПИСЬЮ

Сертификат: 3094В7974ВЗСА8Е1F07А347CFAD6FA78

Владелец: ФЕДЕРАЛЬНАЯ СЛУЖБА ГОСУДАРСТВЕННОЙ

РЕГИСТРАЦИИ, КАДАСТРА И КАРТОГРАФИИ

Действителен: с 17.05.2022 по 10.08.2023

полное наименование должности

инициалы, фамилия

Здание

вид объекта недвижимости

Лист № 18 раздела 8

Всего листов раздела 8: 155

Всего разделов: 5

Всего листов выписки: 171

10.05.2023г. № КУВИ-001/2023-107554393

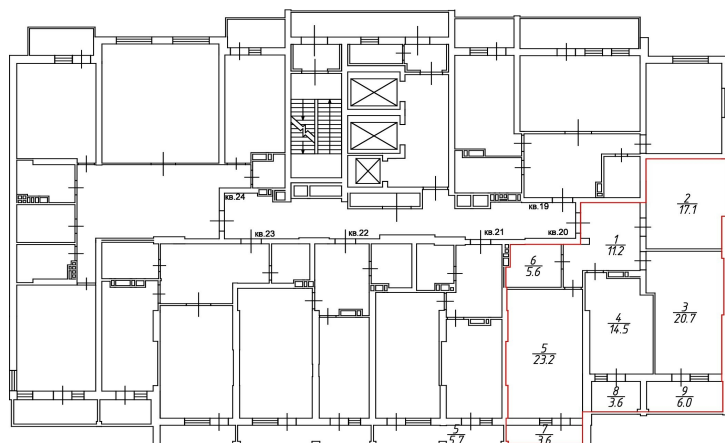
Кадастровый номер: 64:48:050302:1266

Номер этажа (этажей): 6







ТЕХНИЧЕСКИЙ ПЛАН ПОМЕЩЕНИЯ

План здания, сооружения, план этажа, фрагмент плана здания, сооружения, этажа

6 этаж



Условные обозначения:

-  - лестничная клетка
-  - стена с окном
-  - стена с дверью
-  - перегородка с дверью
-  - стена с дверью и окном (на лоджию, балкон)
-  - контур вновь образованного помещения

Масштаб 1:200

Масштаб 1



ДОКУМЕНТ ПОДПИСАН
ЭЛЕКТРОННОЙ ПОДПИСЬЮ

Сертификат: 3094B7974B3CA8E1F07A347CFAD6FA78

Владелец: ФЕДЕРАЛЬНАЯ СЛУЖБА ГОСУДАРСТВЕННОЙ

РЕГИСТРАЦИИ, КАДАСТРА И КАРТОГРАФИИ

Действителен: с 17.05.2022 по 10.08.2023

ПОЛНОЕ НАИМЕНОВАНИЕ ДОЛЖНОСТИ

инициалы, фамилия

Здание

вид объекта недвижимости

Лист № 19 раздела 8

Всего листов раздела 8: 155

Всего разделов: 5

Всего листов выписки: 171

10.05.2023г. № КУВИ-001/2023-107554393

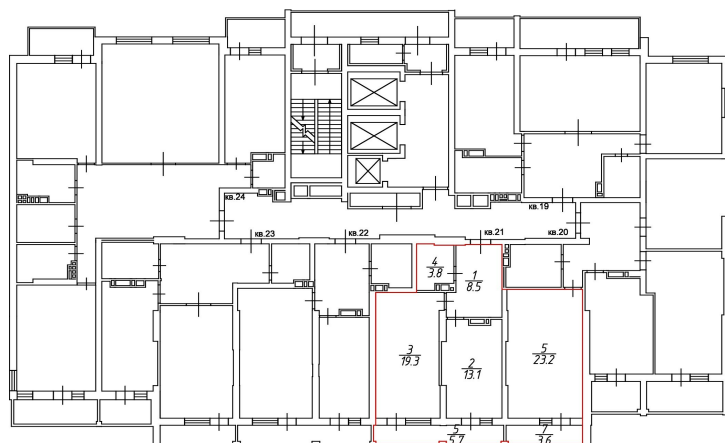
Кадастровый номер: 64:48:050302:1266

Номер этажа (этажей): 6







ТЕХНИЧЕСКИЙ ПЛАН ПОМЕЩЕНИЯ

План здания, сооружения, план этажа, фрагмент плана здания, сооружения, этажа

6 этаж



Условные обозначения:

-  - лестничная клетка
-  - стена с окном
-  - стена с дверью
-  - перегородка с дверью
-  - стена с дверью и окном (на лоджию/балкон)
-  - контур вновь образованного помещения

Масштаб 1:200

Масштаб 1:200



ДОКУМЕНТ ПОДПИСАН
ЭЛЕКТРОННОЙ ПОДПИСЬЮ

Сертификат: 3094В7974ВЗСА8Е1F07А347CFAD6FA78

Владелец: ФЕДЕРАЛЬНАЯ СЛУЖБА ГОСУДАРСТВЕННОЙ

РЕГИСТРАЦИИ, КАДАСТРА И КАРТОГРАФИИ

Действителен: с 17.05.2022 по 10.08.2023

ПОЛНОЕ НАИМЕНОВАНИЕ ДОЛЖНОСТИ

инициалы, фамилия

Здание

вид объекта недвижимости

Лист № 20 раздела 8

Всего листов раздела 8: 155

Всего разделов: 5

Всего листов выписки: 171

10.05.2023г. № КУВИ-001/2023-107554393

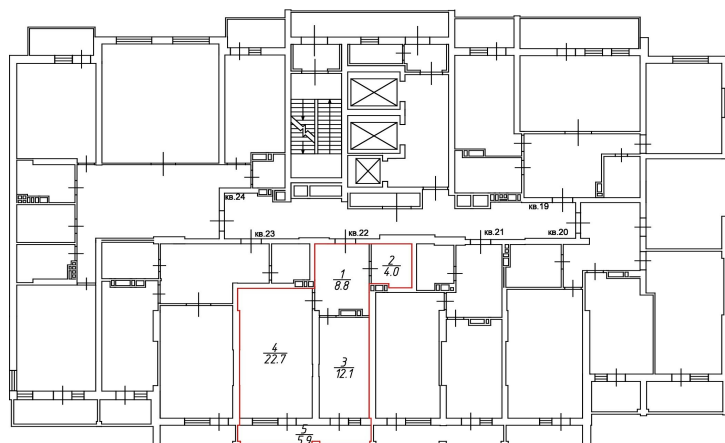
Кадастровый номер: 64:48:050302:1266

Номер этажа (этажей): 6







ТЕХНИЧЕСКИЙ ПЛАН ПОМЕЩЕНИЯ

План здания, сооружения, план этажа, фрагмент плана здания, сооружения, этажа

6 этаж



Условные обозначения:

-  - лестничная клетка
-  - стена с окном
-  - стена с дверью
-  - перегородка с дверью
-  - стена с дверью и окном (на лоджию/балкон)
-  - контур вновь образованного помещения

Масштаб 1:200

Масштаб 1:200



ДОКУМЕНТ ПОДПИСАН
ЭЛЕКТРОННОЙ ПОДПИСЬЮ

Сертификат: 3094В7974ВЗСА8Е1F07А347CFAD6FA78

Владелец: ФЕДЕРАЛЬНАЯ СЛУЖБА ГОСУДАРСТВЕННОЙ

РЕГИСТРАЦИИ, КАДАСТРА И КАРТОГРАФИИ

Действителен: с 17.05.2022 по 10.08.2023

полное наименование должности

инициалы, фамилия

Здание

вид объекта недвижимости

Лист № 21 раздела 8

Всего листов раздела 8: 155

Всего разделов: 5

Всего листов выписки: 171

10.05.2023г. № КУВИ-001/2023-107554393

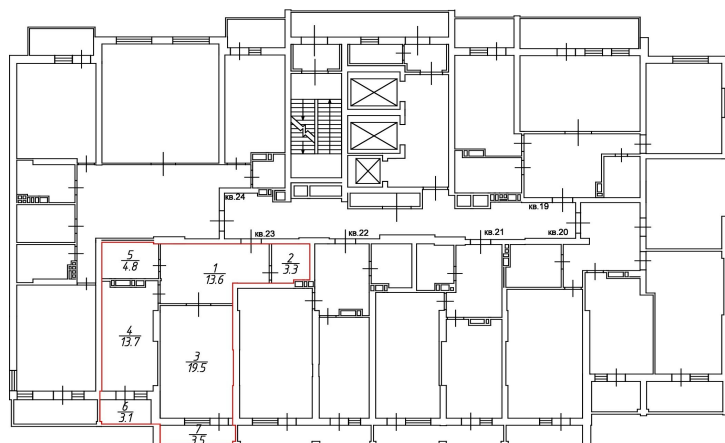
Кадастровый номер: 64:48:050302:1266

Номер этажа (этажей): 6







ТЕХНИЧЕСКИЙ ПЛАН ПОМЕЩЕНИЯ

План здания, сооружения, план этажа, фрагмент плана здания, сооружения, этажа

6 этаж



Условные обозначения:

-  - лестничная клетка
-  - стена с окном
-  - стена с дверью
-  - перегородка с дверью
-  - стена с дверью и окном (на лоджии/балконе)
-  - контур вновь образованного помещения

Масштаб 1:200

Масштаб 1:200



ДОКУМЕНТ ПОДПИСАН
ЭЛЕКТРОННОЙ ПОДПИСЬЮ

Сертификат: 3094В7974ВЗСА8Е1F07А347CFAD6FA78

Владелец: ФЕДЕРАЛЬНАЯ СЛУЖБА ГОСУДАРСТВЕННОЙ

РЕГИСТРАЦИИ, КАДАСТРА И КАРТОГРАФИИ

Действителен: с 17.05.2022 по 10.08.2023

полное наименование должности

инициалы, фамилия

Здание

вид объекта недвижимости

Лист № 22 раздела 8

Всего листов раздела 8: 155

Всего разделов: 5

Всего листов выписки: 171

10.05.2023г. № КУВИ-001/2023-107554393

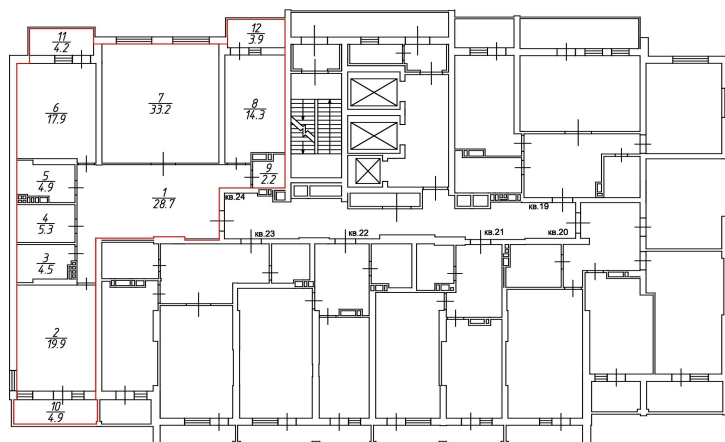
Кадастровый номер: 64:48:050302:1266

Номер этажа (этажей): 6







ТЕХНИЧЕСКИЙ ПЛАН ПОМЕЩЕНИЯ

План здания, сооружения, план этажа, фрагмент плана здания, сооружения, этажа

6 этаж



Условные обозначения:

-  - лестничная клетка
-  - стена с окном
-  - стена с дверью
-  - перегородка с дверью
-  - стена с дверью и окном (на лоджию, балкон)
-  - контур вновь образованного помещения

Масштаб 1:200

Масштаб 1:200



ДОКУМЕНТ ПОДПИСАН
ЭЛЕКТРОННОЙ ПОДПИСЬЮ

Сертификат: 3094В7974ВЗСА8Е1F07А347CFAD6FA78

Владелец: ФЕДЕРАЛЬНАЯ СЛУЖБА ГОСУДАРСТВЕННОЙ

РЕГИСТРАЦИИ, КАДАСТРА И КАРТОГРАФИИ

Действителен: с 17.05.2022 по 10.08.2023

полное наименование должности

инициалы, фамилия

Здание

вид объекта недвижимости

Лист № 23 раздела 8

Всего листов раздела 8: 155

Всего разделов: 5

Всего листов выписки: 171

10.05.2023г. № КУВИ-001/2023-107554393

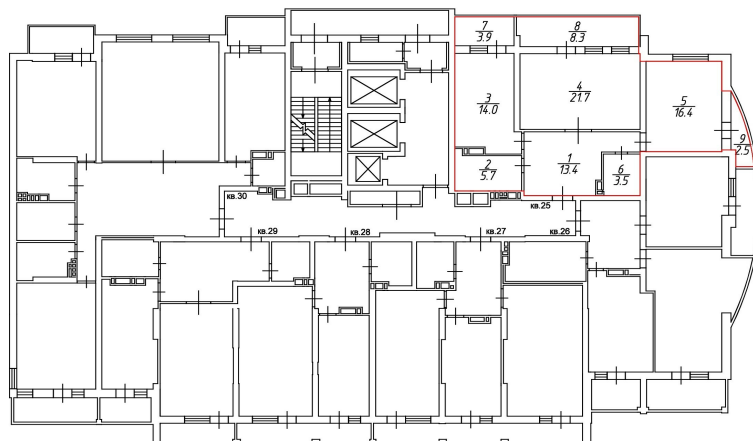
Кадастровый номер: 64:48:050302:1266

Номер этажа (этажей): 7







ТЕХНИЧЕСКИЙ ПЛАН ПОМЕЩЕНИЯ

План здания, сооружения, план этажа, фрагмент плана здания, сооружения, этажа

7 этаж



Условные обозначения:

-  - лестничная клетка
-  - стена с окном
-  - стена с дверью
-  - перегородка с дверью
-  - стена с дверью и окном (на лоджию, балкон)
-  - контур вновь образованного помещения

Масштаб 1:200

Масштаб 1:200



ДОКУМЕНТ ПОДПИСАН
ЭЛЕКТРОННОЙ ПОДПИСЬЮ

Сертификат: 3094В7974ВЗСА8Е1F07А347CFAD6FA78

Владелец: ФЕДЕРАЛЬНАЯ СЛУЖБА ГОСУДАРСТВЕННОЙ

РЕГИСТРАЦИИ, КАДАСТРА И КАРТОГРАФИИ

Действителен: с 17.05.2022 по 10.08.2023

ПОЛНОЕ НАИМЕНОВАНИЕ ДОЛЖНОСТИ

инициалы, фамилия

Здание

вид объекта недвижимости

Лист № 24 раздела 8

Всего листов раздела 8: 155

Всего разделов: 5

Всего листов выписки: 171

10.05.2023г. № КУВИ-001/2023-107554393

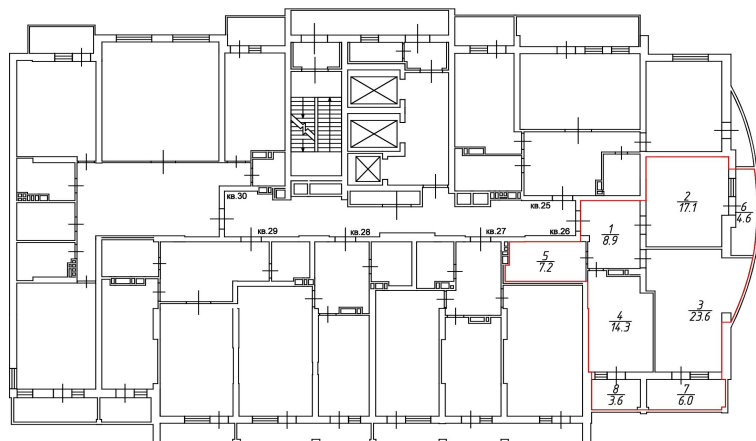
Кадастровый номер: 64:48:050302:1266

Номер этажа (этажей): 7







ТЕХНИЧЕСКИЙ ПЛАН ПОМЕЩЕНИЯ

План здания, сооружения, план этажа, фрагмент плана здания, сооружения, этажа

7 этаж



Условные обозначения:

-  - лестничная клетка
-  - стена с окном
-  - стена с дверью
-  - перегородка с дверью
-  - стена с дверью и окном (на лоджию, балкон)
-  - контур вновь образованного помещения

Масштаб 1:200

Масштаб 1:200



ДОКУМЕНТ ПОДПИСАН
ЭЛЕКТРОННОЙ ПОДПИСЬЮ

Сертификат: 3094B7974B3CA8E1F07A347CFAD6FA78

Владелец: ФЕДЕРАЛЬНАЯ СЛУЖБА ГОСУДАРСТВЕННОЙ

РЕГИСТРАЦИИ, КАДАСТРА И КАРТОГРАФИИ

Действителен: с 17.05.2022 по 10.08.2023

полное наименование должности

инициалы, фамилия

Здание

вид объекта недвижимости

Лист № 25 раздела 8

Всего листов раздела 8: 155

Всего разделов: 5

Всего листов выписки: 171

10.05.2023г. № КУВИ-001/2023-107554393

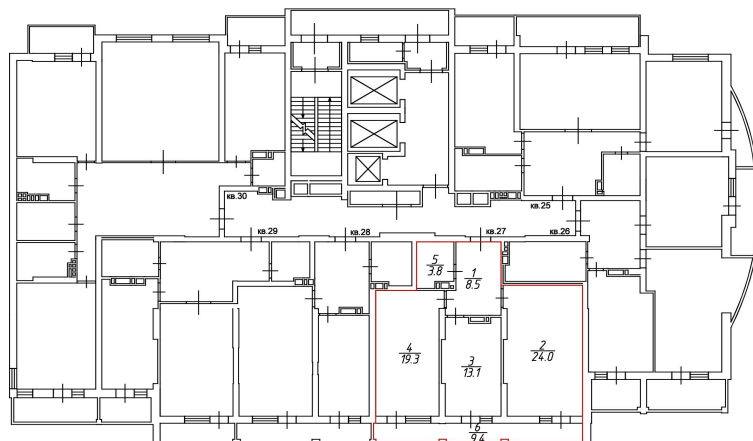
Кадастровый номер: 64:48:050302:1266

Номер этажа (этажей): 7







ТЕХНИЧЕСКИЙ ПЛАН ПОМЕЩЕНИЯ

План здания, сооружения, план этажа, фрагмент плана здания, сооружения, этажа

7 этаж



Условные обозначения:

-  - лестничная клетка
-  - стена с окном
-  - стена с дверью
-  - перегородка с дверью
-  - стена с дверью и окном (на лоджию, балкон)
-  - контур вновь образованного помещения

Масштаб 1:200

Масштаб 1:200



ДОКУМЕНТ ПОДПИСАН
ЭЛЕКТРОННОЙ ПОДПИСЬЮ

Сертификат: 3094В7974ВЗСА8Е1F07А347CFAD6FA78

Владелец: ФЕДЕРАЛЬНАЯ СЛУЖБА ГОСУДАРСТВЕННОЙ

РЕГИСТРАЦИИ, КАДАСТРА И КАРТОГРАФИИ

Действителен: с 17.05.2022 по 10.08.2023

ПОЛНОЕ НАИМЕНОВАНИЕ ДОЛЖНОСТИ

инициалы, фамилия

Здание

вид объекта недвижимости

Лист № 26 раздела 8

Всего листов раздела 8: 155

Всего разделов: 5

Всего листов выписки: 171

10.05.2023г. № КУВИ-001/2023-107554393

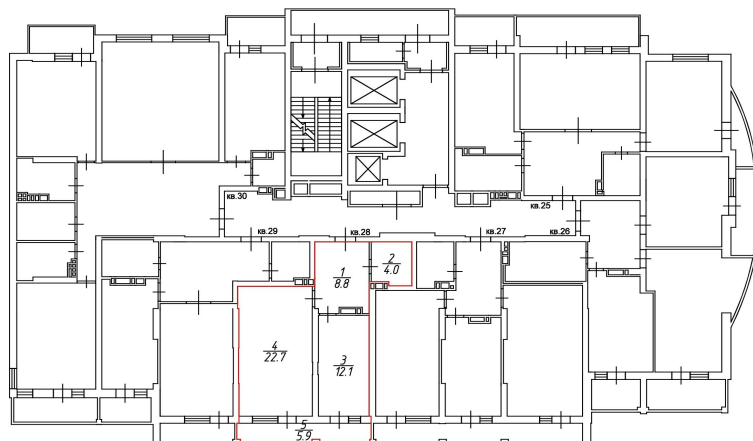
Кадастровый номер: 64:48:050302:1266

Номер этажа (этажей): 7







ТЕХНИЧЕСКИЙ ПЛАН ПОМЕЩЕНИЯ

План здания, сооружения, план этажа, фрагмент плана здания, сооружения, этажа

7 этаж



Условные обозначения:

-  - лестничная клетка
-  - стена с окном
-  - стена с дверью
-  - перегородка с дверью
-  - стена с дверью и окном (на лоджию/балкон)
-  - контур вновь образованного помещения

Масштаб 1:200

Масштаб 1:200



ДОКУМЕНТ ПОДПИСАН
ЭЛЕКТРОННОЙ ПОДПИСЬЮ

Сертификат: 3094В7974ВЗСА8Е1F07А347CFAD6FA78

Владелец: ФЕДЕРАЛЬНАЯ СЛУЖБА ГОСУДАРСТВЕННОЙ

РЕГИСТРАЦИИ, КАДАСТРА И КАРТОГРАФИИ

Действителен: с 17.05.2022 по 10.08.2023

ПОЛНОЕ НАИМЕНОВАНИЕ ДОЛЖНОСТИ

инициалы, фамилия

Здание

вид объекта недвижимости

Лист № 27 раздела 8

Всего листов раздела 8: 155

Всего разделов: 5

Всего листов выписки: 171

10.05.2023г. № КУВИ-001/2023-107554393

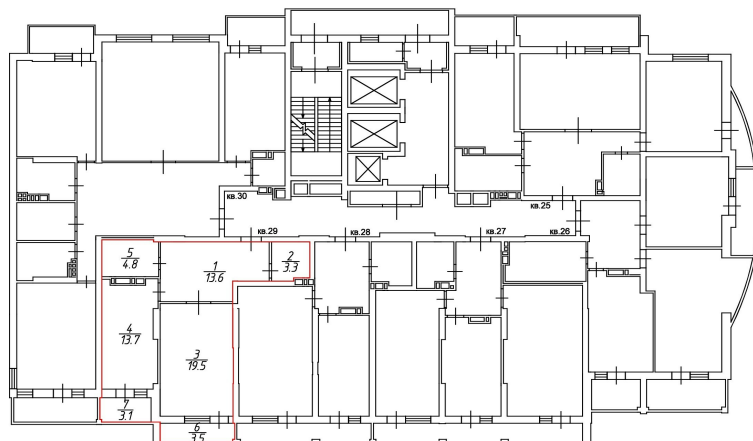
Кадастровый номер: 64:48:050302:1266

Номер этажа (этажей): 7







ТЕХНИЧЕСКИЙ ПЛАН ПОМЕЩЕНИЯ

План здания, сооружения, план этажа, фрагмент плана здания, сооружения, этажа

7 этаж



Условные обозначения:

-  - лестничная клетка
-  - стена с окном
-  - стена с дверью
-  - перегородка с дверью
-  - стена с дверью и окном (на лоджии, балконе)
-  - контур вновь образованного помещения

Масштаб 1:200

Масштаб 1:200



ДОКУМЕНТ ПОДПИСАН
ЭЛЕКТРОННОЙ ПОДПИСЬЮ

Сертификат: 3094В7974ВЗСА8Е1F07А347CFAD6FA78

Владелец: ФЕДЕРАЛЬНАЯ СЛУЖБА ГОСУДАРСТВЕННОЙ

РЕГИСТРАЦИИ, КАДАСТРА И КАРТОГРАФИИ

Действителен: с 17.05.2022 по 10.08.2023

ПОЛНОЕ НАИМЕНОВАНИЕ ДОЛЖНОСТИ

инициалы, фамилия

Здание

вид объекта недвижимости

Лист № 28 раздела 8

Всего листов раздела 8: 155

Всего разделов: 5

Всего листов выписки: 171

10.05.2023г. № КУВИ-001/2023-107554393

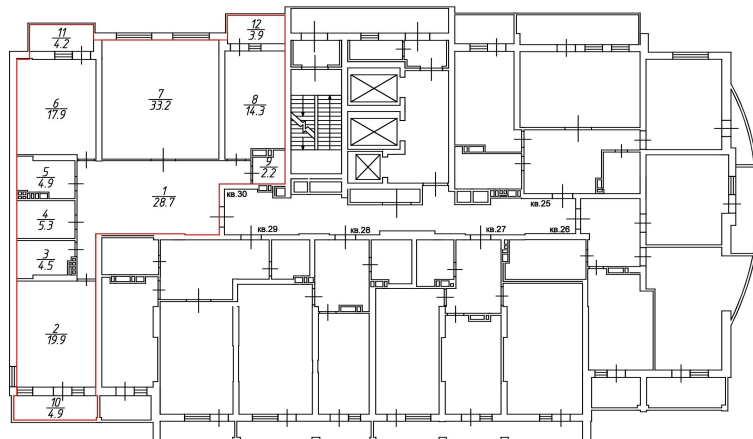
Кадастровый номер: 64:48:050302:1266

Номер этажа (этажей): 7







ТЕХНИЧЕСКИЙ ПЛАН ПОМЕЩЕНИЯ

План здания, сооружения, план этажа, фрагмент плана здания, сооружения, этажа

7 этаж



Условные обозначения:

-  - лестничная клетка
-  - стена с окном
-  - стена с дверью
-  - перегородка с дверью
-  - стена с дверью и окном (на лоджию/балкон)
-  - контур вновь образованного помещения

Масштаб 1:200

Масштаб 1:200



ДОКУМЕНТ ПОДПИСАН
ЭЛЕКТРОННОЙ ПОДПИСЬЮ

Сертификат: 3094В7974ВЗСА8Е1F07А347CFAD6FA78

Владелец: ФЕДЕРАЛЬНАЯ СЛУЖБА ГОСУДАРСТВЕННОЙ

РЕГИСТРАЦИИ, КАДАСТРА И КАРТОГРАФИИ

Действителен: с 17.05.2022 по 10.08.2023

ПОЛНОЕ НАИМЕНОВАНИЕ ДОЛЖНОСТИ

инициалы, фамилия

Здание

вид объекта недвижимости

Лист № 29 раздела 8

Всего листов раздела 8: 155

Всего разделов: 5

Всего листов выписки: 171

10.05.2023г. № КУВИ-001/2023-107554393

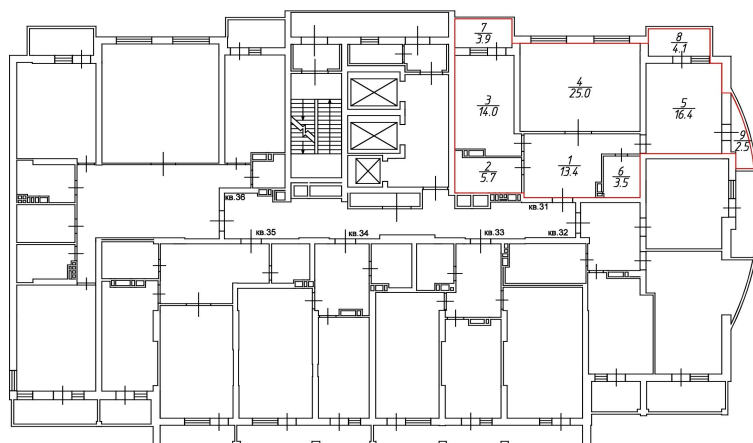
Кадастровый номер: 64:48:050302:1266

Номер этажа (этажей): 8







ТЕХНИЧЕСКИЙ ПЛАН ПОМЕЩЕНИЯ

План здания, сооружения, план этажа, фрагмент плана здания, сооружения, этажа

8 этаж



Условные обозначения:

-  - лестничная клетка
-  - стена с окном
-  - стена с дверью
-  - перегородка с дверью
-  - стена с дверью и окном (на лоджию, балкон)
-  - контур вновь образованного помещения

Масштаб 1:200

Масштаб 1:200



ДОКУМЕНТ ПОДПИСАН
ЭЛЕКТРОННОЙ ПОДПИСЬЮ

Сертификат: 3094В7974ВЗСА8Е1F07А347CFAD6FA78

Владелец: ФЕДЕРАЛЬНАЯ СЛУЖБА ГОСУДАРСТВЕННОЙ

РЕГИСТРАЦИИ, КАДАСТРА И КАРТОГРАФИИ

Действителен: с 17.05.2022 по 10.08.2023

полное наименование должности

инициалы, фамилия

Здание

вид объекта недвижимости

Лист № 30 раздела 8

Всего листов раздела 8: 155

Всего разделов: 5

Всего листов выписки: 171

10.05.2023г. № КУВИ-001/2023-107554393

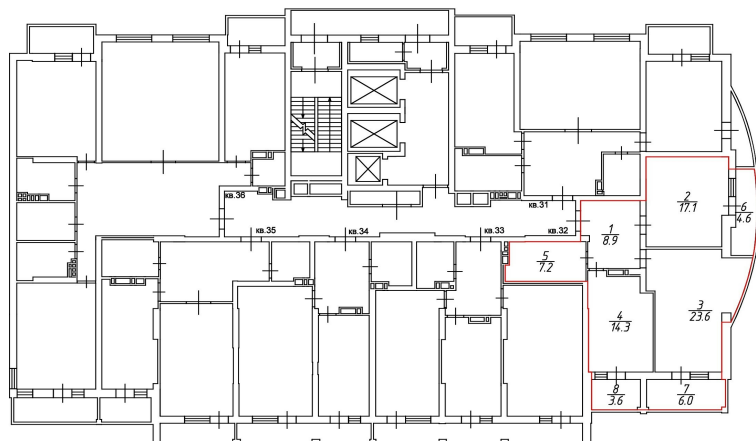
Кадастровый номер: 64:48:050302:1266

Номер этажа (этажей): 8







ТЕХНИЧЕСКИЙ ПЛАН ПОМЕЩЕНИЯ

План здания, сооружения, план этажа, фрагмент плана здания, сооружения, этажа

8 этаж



Условные обозначения:

-  - лестничная клетка
-  - стена с окном
-  - стена с дверью
-  - перегородка с дверью
-  - стена с дверью и окном (на лоджию/балкон)
-  - контур вновь образованного помещения

Масштаб 1:200

Масштаб 1:200



ДОКУМЕНТ ПОДПИСАН
ЭЛЕКТРОННОЙ ПОДПИСЬЮ

Сертификат: 3094B7974B3CA8E1F07A347CFAD6FA78

Владелец: ФЕДЕРАЛЬНАЯ СЛУЖБА ГОСУДАРСТВЕННОЙ

РЕГИСТРАЦИИ, КАДАСТРА И КАРТОГРАФИИ

Действителен: с 17.05.2022 по 10.08.2023

полное наименование должности

инициалы, фамилия

Здание

вид объекта недвижимости

Лист № 31 раздела 8

Всего листов раздела 8: 155

Всего разделов: 5

Всего листов выписки: 171

10.05.2023г. № КУВИ-001/2023-107554393

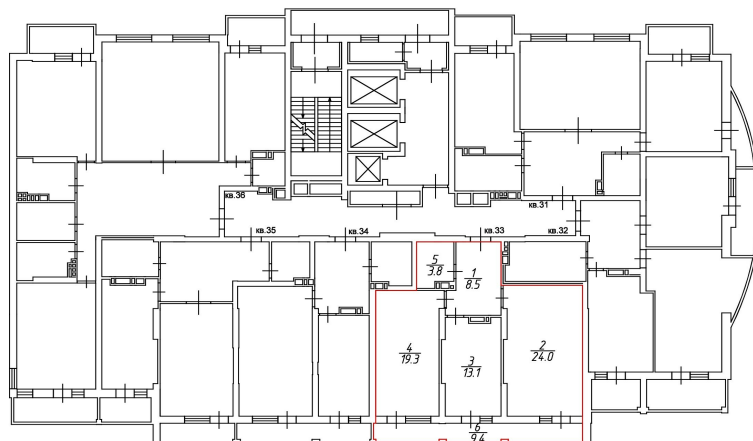
Кадастровый номер: 64:48:050302:1266

Номер этажа (этажей): 8







ТЕХНИЧЕСКИЙ ПЛАН ПОМЕЩЕНИЯ

План здания, сооружения, план этажа, фрагмент плана здания, сооружения, этажа

8 этаж



Условные обозначения:

-  - лестничная клетка
-  - стена с окном
-  - стена с дверью
-  - перегородка с дверью
-  - стена с дверью и окном (на лоджию/балкон)
-  - контур вновь образованного помещения

Масштаб 1:200

Масштаб 1:200



ДОКУМЕНТ ПОДПИСАН
ЭЛЕКТРОННОЙ ПОДПИСЬЮ

Сертификат: 3094В7974ВЗСА8Е1F07А347CFAD6FA78

Владелец: ФЕДЕРАЛЬНАЯ СЛУЖБА ГОСУДАРСТВЕННОЙ

РЕГИСТРАЦИИ, КАДАСТРА И КАРТОГРАФИИ

Действителен: с 17.05.2022 по 10.08.2023

ПОЛНОЕ НАИМЕНОВАНИЕ ДОЛЖНОСТИ

инициалы, фамилия

Здание

вид объекта недвижимости

Лист № 32 раздела 8

Всего листов раздела 8: 155

Всего разделов: 5

Всего листов выписки: 171

10.05.2023г. № КУВИ-001/2023-107554393

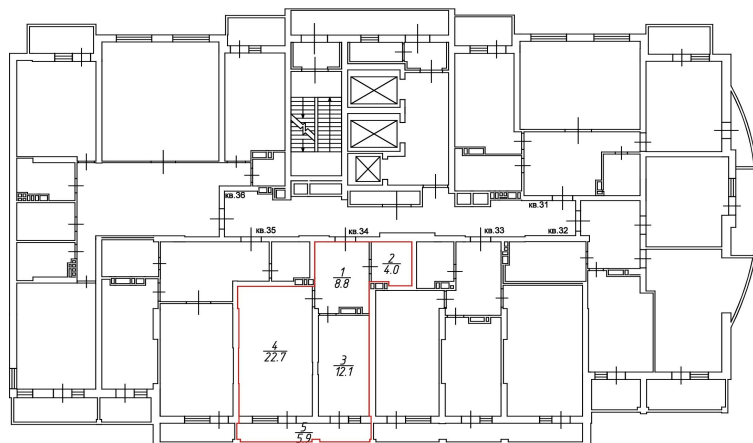
Кадастровый номер: 64:48:050302:1266

Номер этажа (этажей): 8







ТЕХНИЧЕСКИЙ ПЛАН ПОМЕЩЕНИЯ

План здания, сооружения, план этажа, фрагмент плана здания, сооружения, этажа

8 этаж



Условные обозначения:

-  - лестничная клетка
-  - стена с окном
-  - стена с дверью
-  - перегородка с дверью
-  - стена с дверью и окном (на лоджию, балкон)
-  - контур вновь образованного помещения

Масштаб 1:200

Масштаб 1:200



ДОКУМЕНТ ПОДПИСАН
ЭЛЕКТРОННОЙ ПОДПИСЬЮ

Сертификат: 3094В7974ВЗСА8Е1F07А347CFAD6FA78

Владелец: ФЕДЕРАЛЬНАЯ СЛУЖБА ГОСУДАРСТВЕННОЙ

РЕГИСТРАЦИИ, КАДАСТРА И КАРТОГРАФИИ

Действителен: с 17.05.2022 по 10.08.2023

ПОЛНОЕ НАИМЕНОВАНИЕ ДОЛЖНОСТИ

инициалы, фамилия

Здание

вид объекта недвижимости

Лист № 33 раздела 8

Всего листов раздела 8: 155

Всего разделов: 5

Всего листов выписки: 171

10.05.2023г. № КУВИ-001/2023-107554393

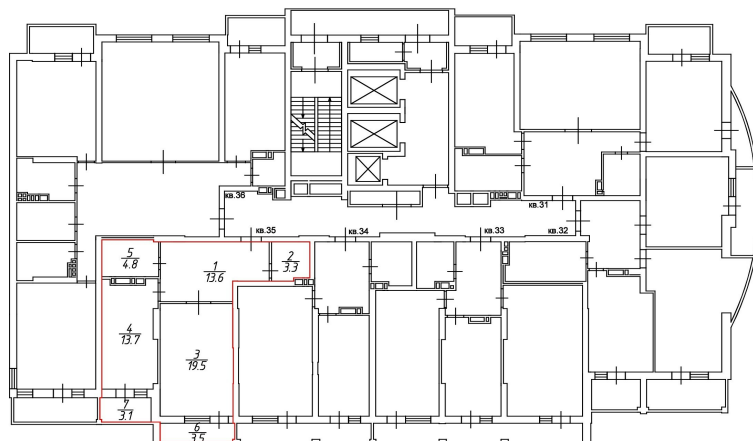
Кадастровый номер: 64:48:050302:1266

Номер этажа (этажей): 8







ТЕХНИЧЕСКИЙ ПЛАН ПОМЕЩЕНИЯ

План здания, сооружения, план этажа, фрагмент плана здания, сооружения, этажа

8 этаж



Условные обозначения:

-  - лестничная клетка
-  - стена с окном
-  - стена с дверью
-  - перегородка с дверью
-  - стена с дверью и окном (на лоджии, балконе)
-  - контур вновь образованного помещения

Масштаб 1:200

Масштаб 1:200



ДОКУМЕНТ ПОДПИСАН
ЭЛЕКТРОННОЙ ПОДПИСЬЮ

Сертификат: 3094В7974ВЗСА8Е1F07А347CFAD6FA78

Владелец: ФЕДЕРАЛЬНАЯ СЛУЖБА ГОСУДАРСТВЕННОЙ

РЕГИСТРАЦИИ, КАДАСТРА И КАРТОГРАФИИ

Действителен: с 17.05.2022 по 10.08.2023

полное наименование должности

инициалы, фамилия

Здание

вид объекта недвижимости

Лист № 34 раздела 8

Всего листов раздела 8: 155

Всего разделов: 5

Всего листов выписки: 171

10.05.2023г. № КУВИ-001/2023-107554393

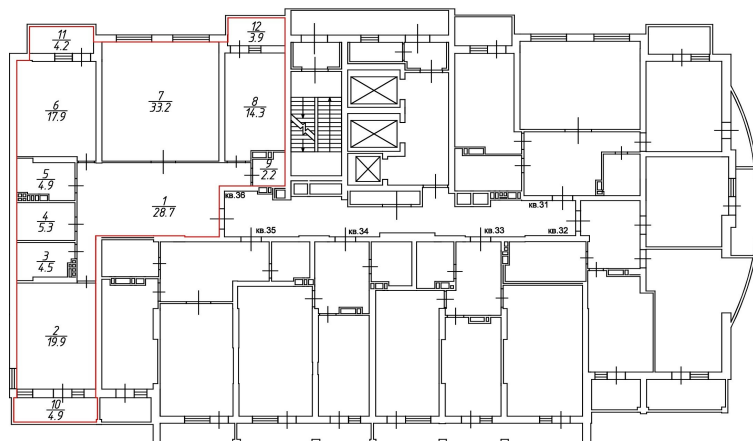
Кадастровый номер: 64:48:050302:1266

Номер этажа (этажей): 8







ТЕХНИЧЕСКИЙ ПЛАН ПОМЕЩЕНИЯ

План здания, сооружения, план этажа, фрагмент плана здания, сооружения, этажа

8 этаж



Условные обозначения:

-  - лестничная клетка
-  - стена с окном
-  - стена с дверью
-  - перегородка с дверью
-  - стена с дверью и окном (на лоджию, балкон)
-  - контур вновь образованного помещения

Масштаб 1:200

Масштаб 1:200



ДОКУМЕНТ ПОДПИСАН
ЭЛЕКТРОННОЙ ПОДПИСЬЮ

Сертификат: 3094В7974ВЗСА8Е1F07А347CFAD6FA78

Владелец: ФЕДЕРАЛЬНАЯ СЛУЖБА ГОСУДАРСТВЕННОЙ

РЕГИСТРАЦИИ, КАДАСТРА И КАРТОГРАФИИ

Действителен: с 17.05.2022 по 10.08.2023

полное наименование должности

инициалы, фамилия

Здание

вид объекта недвижимости

Лист № 35 раздела 8

Всего листов раздела 8: 155

Всего разделов: 5

Всего листов выписки: 171

10.05.2023г. № КУВИ-001/2023-107554393

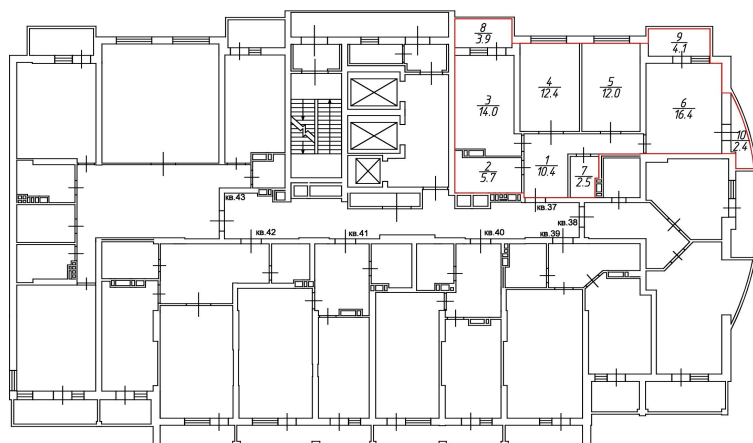
Кадастровый номер: 64:48:050302:1266

Номер этажа (этажей): 9







ТЕХНИЧЕСКИЙ ПЛАН ПОМЕЩЕНИЯ

План здания, сооружения, план этажа, фрагмент плана здания, сооружения, этажа

9 этаж



Условные обозначения:

-  - лестничная клетка
-  - стена с окном
-  - стена с дверью
-  - перегородка с дверью
-  - стена с дверью и окном (на лоджию, балкон)
-  - контур вновь образованного помещения

Масштаб 1:200

Масштаб 1:200

ДОКУМЕНТ ПОДПИСАН
ЭЛЕКТРОННОЙ ПОДПИСЬЮ

Сертификат: 3094B7974B3CA8E1F07A347CFAD6FA78

Владелец: ФЕДЕРАЛЬНАЯ СЛУЖБА ГОСУДАРСТВЕННОЙ

РЕГИСТРАЦИИ, КАДАСТРА И КАРТОГРАФИИ

Действителен: с 17.05.2022 по 10.08.2023

ПОЛНОЕ НАИМЕНОВАНИЕ ДОЛЖНОСТИ

инициалы, фамилия

Здание

вид объекта недвижимости

Лист № 36 раздела 8

Всего листов раздела 8: 155

Всего разделов: 5

Всего листов выписки: 171

10.05.2023г. № КУВИ-001/2023-107554393

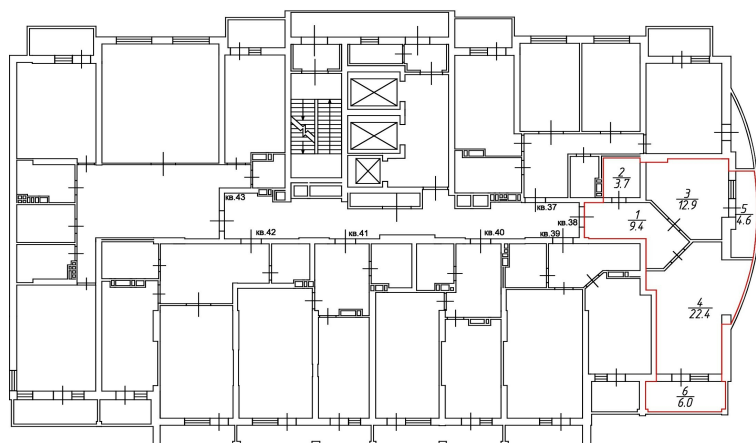
Кадастровый номер: 64:48:050302:1266

Номер этажа (этажей): 9







ТЕХНИЧЕСКИЙ ПЛАН ПОМЕЩЕНИЯ

План здания, сооружения, план этажа, фрагмент плана здания, сооружения, этажа

9 этаж



Условные обозначения:

-  - лестничная клетка
-  - стена с окном
-  - стена с дверью
-  - перегородка с дверью
-  - стена с дверью и окном (на лоджию, балкон)
-  - контур вновь образованного помещения

Масштаб 1:200

Масштаб 1:200



ДОКУМЕНТ ПОДПИСАН
ЭЛЕКТРОННОЙ ПОДПИСЬЮ

Сертификат: 3094B7974B3CA8E1F07A347CFAD6FA78

Владелец: ФЕДЕРАЛЬНАЯ СЛУЖБА ГОСУДАРСТВЕННОЙ

РЕГИСТРАЦИИ, КАДАСТРА И КАРТОГРАФИИ

Действителен: с 17.05.2022 по 10.08.2023

полное наименование должности

инициалы, фамилия

Здание

вид объекта недвижимости

Лист № 37 раздела 8

Всего листов раздела 8: 155

Всего разделов: 5

Всего листов выписки: 171

10.05.2023г. № КУВИ-001/2023-107554393

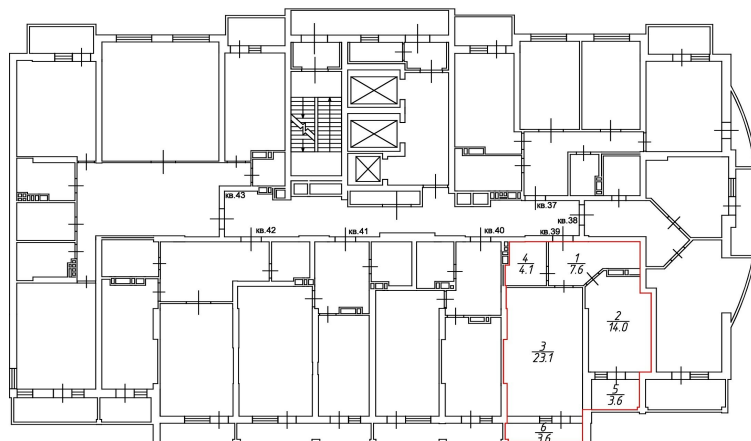
Кадастровый номер: 64:48:050302:1266

Номер этажа (этажей): 9







ТЕХНИЧЕСКИЙ ПЛАН ПОМЕЩЕНИЯ

План здания, сооружения, план этажа, фрагмент плана здания, сооружения, этажа

9 этаж



Условные обозначения:

-  - лестничная клетка
-  - стена с окном
-  - стена с дверью
-  - перегородка с дверью
-  - стена с дверью и окном (на лоджию, балкон)
-  - контур вновь образованного помещения

Масштаб 1:200

Масштаб 1:200



ДОКУМЕНТ ПОДПИСАН
ЭЛЕКТРОННОЙ ПОДПИСЬЮ

Сертификат: 3094В7974ВЗСА8Е1F07А347CFAD6FA78

Владелец: ФЕДЕРАЛЬНАЯ СЛУЖБА ГОСУДАРСТВЕННОЙ

РЕГИСТРАЦИИ, КАДАСТРА И КАРТОГРАФИИ

Действителен: с 17.05.2022 по 10.08.2023

полное наименование должности

инициалы, фамилия

Здание

вид объекта недвижимости

Лист № 38 раздела 8

Всего листов раздела 8: 155

Всего разделов: 5

Всего листов выписки: 171

10.05.2023г. № КУВИ-001/2023-107554393

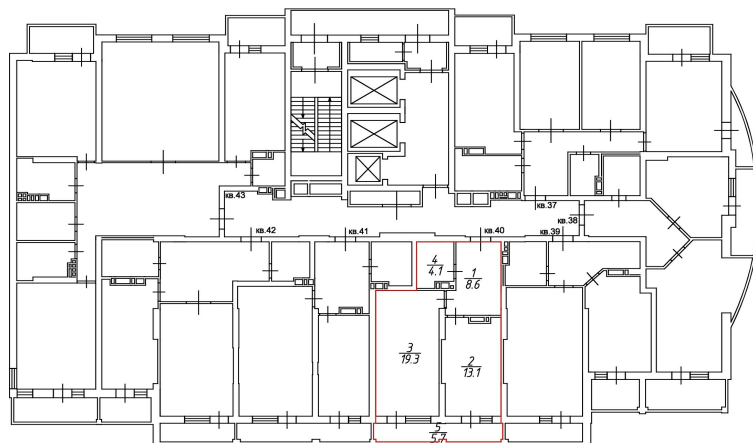
Кадастровый номер: 64:48:050302:1266

Номер этажа (этажей): 9







ТЕХНИЧЕСКИЙ ПЛАН ПОМЕЩЕНИЯ

План здания, сооружения, план этажа, фрагмент плана здания, сооружения, этажа

9 этаж



Условные обозначения:

-  - лестничная клетка
-  - стена с окном
-  - стена с дверью
-  - перегородка с дверью
-  - стена с дверью и окном (на лоджию/балкон)
-  - контур вновь образованного помещения

Масштаб 1:200

Масштаб 1:200



ДОКУМЕНТ ПОДПИСАН
ЭЛЕКТРОННОЙ ПОДПИСЬЮ

Сертификат: 3094В7974ВЗСА8Е1F07А347CFAD6FA78

Владелец: ФЕДЕРАЛЬНАЯ СЛУЖБА ГОСУДАРСТВЕННОЙ

РЕГИСТРАЦИИ, КАДАСТРА И КАРТОГРАФИИ

Действителен: с 17.05.2022 по 10.08.2023

ПОЛНОЕ НАИМЕНОВАНИЕ ДОЛЖНОСТИ

инициалы, фамилия

Здание

вид объекта недвижимости

Лист № 39 раздела 8

Всего листов раздела 8: 155

Всего разделов: 5

Всего листов выписки: 171

10.05.2023г. № КУВИ-001/2023-107554393

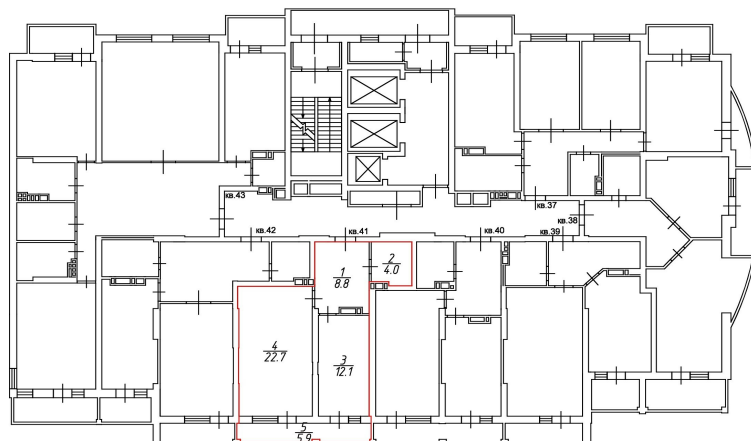
Кадастровый номер: 64:48:050302:1266

Номер этажа (этажей): 9







ТЕХНИЧЕСКИЙ ПЛАН ПОМЕЩЕНИЯ

План здания, сооружения, план этажа, фрагмент плана здания, сооружения, этажа

9 этаж



Условные обозначения:

-  - лестничная клетка
-  - стена с окном
-  - стена с дверью
-  - перегородка с дверью
-  - стена с дверью и окном (на лоджию, балкон)
-  - контур вновь образованного помещения

Масштаб 1:200

Масштаб 1:200



ДОКУМЕНТ ПОДПИСАН
ЭЛЕКТРОННОЙ ПОДПИСЬЮ

Сертификат: 3094В7974ВЗСА8Е1F07А347CFAD6FA78

Владелец: ФЕДЕРАЛЬНАЯ СЛУЖБА ГОСУДАРСТВЕННОЙ

РЕГИСТРАЦИИ, КАДАСТРА И КАРТОГРАФИИ

Действителен: с 17.05.2022 по 10.08.2023

полное наименование должности

инициалы, фамилия

Здание

вид объекта недвижимости

Лист № 40 раздела 8

Всего листов раздела 8: 155

Всего разделов: 5

Всего листов выписки: 171

10.05.2023г. № КУВИ-001/2023-107554393

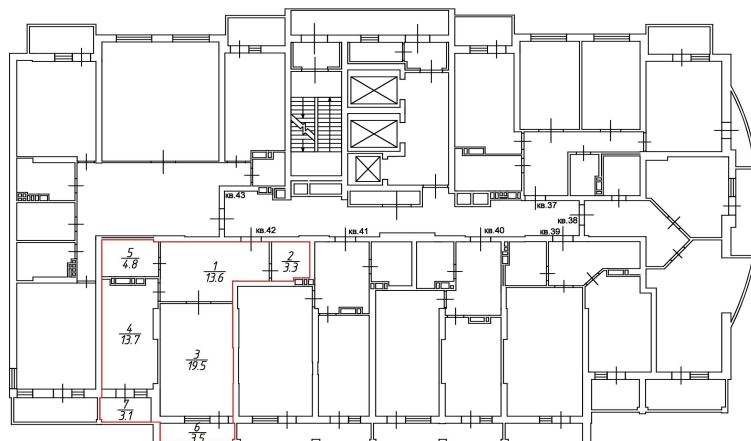
Кадастровый номер: 64:48:050302:1266

Номер этажа (этажей): 9







ТЕХНИЧЕСКИЙ ПЛАН ПОМЕЩЕНИЯ

План здания, сооружения, план этажа, фрагмент плана здания, сооружения, этажа

9 этаж



Условные обозначения:

-  - лестничная клетка
-  - стена с окном
-  - стена с дверью
-  - перегородка с дверью
-  - стена с дверью и окном (на лоджию, балкон)
-  - контур вновь образованного помещения

Масштаб 1:200

Масштаб 1:200



ДОКУМЕНТ ПОДПИСАН
ЭЛЕКТРОННОЙ ПОДПИСЬЮ

Сертификат: 3094В7974ВЗСА8Е1F07А347CFAD6FA78

Владелец: ФЕДЕРАЛЬНАЯ СЛУЖБА ГОСУДАРСТВЕННОЙ
РЕГИСТРАЦИИ, КАДАСТРА И КАРТОГРАФИИ
Действителен: с 17.05.2022 по 10.08.2023

полное наименование должности

инициалы, фамилия

Здание

вид объекта недвижимости

Лист № 41 раздела 8

Всего листов раздела 8: 155

Всего разделов: 5

Всего листов выписки: 171

10.05.2023г. № КУВИ-001/2023-107554393

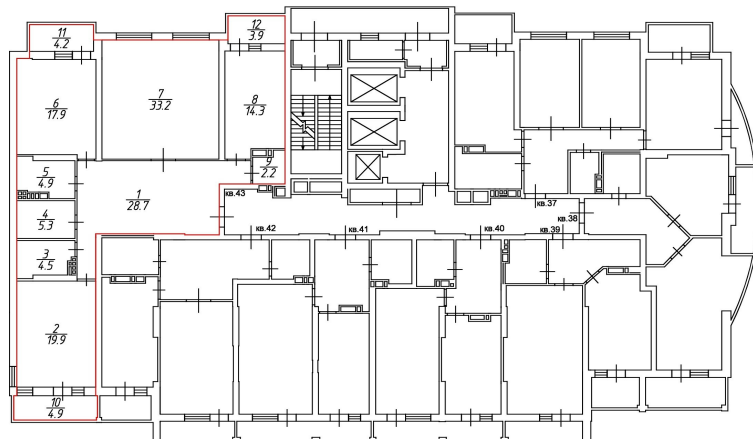
Кадастровый номер: 64:48:050302:1266

Номер этажа (этажей): 9







ТЕХНИЧЕСКИЙ ПЛАН ПОМЕЩЕНИЯ

План здания, сооружения, план этажа, фрагмент плана здания, сооружения, этажа

9 этаж



Условные обозначения:

-  - лестничная клетка
-  - стена с окном
-  - стена с дверью
-  - перегородка с дверью
-  - стена с дверью и окном (на лоджию/балкон)
-  - контур вновь образованного помещения

Масштаб 1:200

Масштаб 1:200



ДОКУМЕНТ ПОДПИСАН
ЭЛЕКТРОННОЙ ПОДПИСЬЮ

Сертификат: 3094В7974ВЗСА8Е1F07А347CFAD6FA78

Владелец: ФЕДЕРАЛЬНАЯ СЛУЖБА ГОСУДАРСТВЕННОЙ

РЕГИСТРАЦИИ, КАДАСТРА И КАРТОГРАФИИ

Действителен: с 17.05.2022 по 10.08.2023

полное наименование должности

инициалы, фамилия

Здание

вид объекта недвижимости

Лист № 42 раздела 8

Всего листов раздела 8: 155

Всего разделов: 5

Всего листов выписки: 171

10.05.2023г. № КУВИ-001/2023-107554393

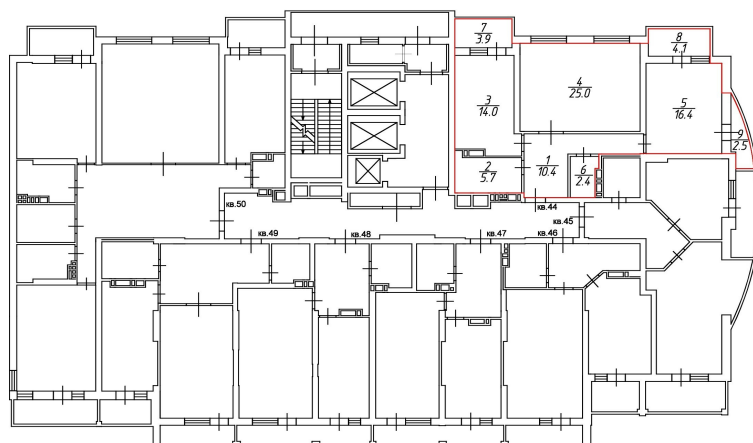
Кадастровый номер: 64:48:050302:1266

Номер этажа (этажей): 10







ТЕХНИЧЕСКИЙ ПЛАН ПОМЕЩЕНИЯ

План здания, сооружения, план этажа, фрагмент плана здания, сооружения, этажа

10 этаж



Условные обозначения:

-  - лестничная клетка
-  - стена с окном
-  - стена с дверью
-  - перегородка с дверью
-  - стена с дверью и окном (на лоджию, балкон)
-  - контур вновь образованного помещения

Масштаб 1:200

Масштаб 1:200



ДОКУМЕНТ ПОДПИСАН
ЭЛЕКТРОННОЙ ПОДПИСЬЮ

Сертификат: 3094В7974ВЗСА8Е1F07А347CFAD6FA78

Владелец: ФЕДЕРАЛЬНАЯ СЛУЖБА ГОСУДАРСТВЕННОЙ

РЕГИСТРАЦИИ, КАДАСТРА И КАРТОГРАФИИ

Действителен: с 17.05.2022 по 10.08.2023

ПОЛНОЕ НАИМЕНОВАНИЕ ДОЛЖНОСТИ

инициалы, фамилия

Здание

вид объекта недвижимости

Лист № 43 раздела 8

Всего листов раздела 8: 155

Всего разделов: 5

Всего листов выписки: 171

10.05.2023г. № КУВИ-001/2023-107554393

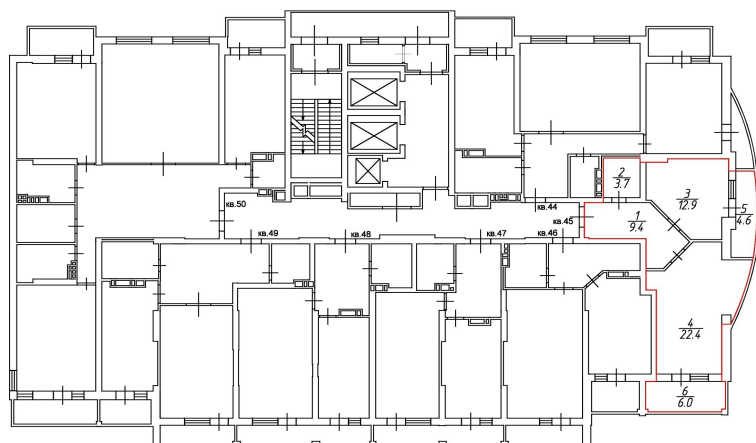
Кадастровый номер: 64:48:050302:1266

Номер этажа (этажей): 10







ТЕХНИЧЕСКИЙ ПЛАН ПОМЕЩЕНИЯ

План здания, сооружения, план этажа, фрагмент плана здания, сооружения, этажа

10 этаж



Условные обозначения:

-  - лестничная клетка
-  - стена с окном
-  - стена с дверью
-  - перегородка с дверью
-  - стена с дверью и окном (на лоджию, балкон)
-  - контур вновь образованного помещения

Масштаб 1:200

Масштаб 1:200



ДОКУМЕНТ ПОДПИСАН
ЭЛЕКТРОННОЙ ПОДПИСЬЮ

Сертификат: 3094В7974ВЗСА8Е1F07А347CFAD6FA78

Владелец: ФЕДЕРАЛЬНАЯ СЛУЖБА ГОСУДАРСТВЕННОЙ

РЕГИСТРАЦИИ, КАДАСТРА И КАРТОГРАФИИ

Действителен: с 17.05.2022 по 10.08.2023

полное наименование должности

инициалы, фамилия

Здание

вид объекта недвижимости

Лист № 44 раздела 8

Всего листов раздела 8: 155

Всего разделов: 5

Всего листов выписки: 171

10.05.2023г. № КУВИ-001/2023-107554393

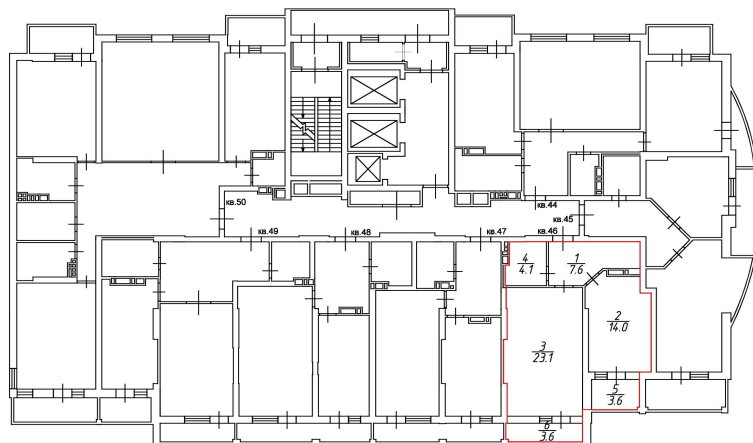
Кадастровый номер: 64:48:050302:1266

Номер этажа (этажей): 10







ТЕХНИЧЕСКИЙ ПЛАН ПОМЕЩЕНИЯ

План здания, сооружения, план этажа, фрагмент плана здания, сооружения, этажа

10 этаж



Условные обозначения:

-  - лестничная клетка
-  - стена с окном
-  - стена с дверью
-  - перегородка с дверью
-  - стена с дверью и окном (на лоджию, балкон)
-  - контур вновь образованного помещения

Масштаб 1:200

Масштаб 1:200



ДОКУМЕНТ ПОДПИСАН
ЭЛЕКТРОННОЙ ПОДПИСЬЮ

Сертификат: 3094В7974ВЗСА8Е1F07А347CFAD6FA78

Владелец: ФЕДЕРАЛЬНАЯ СЛУЖБА ГОСУДАРСТВЕННОЙ

РЕГИСТРАЦИИ, КАДАСТРА И КАРТОГРАФИИ

Действителен: с 17.05.2022 по 10.08.2023

полное наименование должности

инициалы, фамилия

Здание

вид объекта недвижимости

Лист № 45 раздела 8

Всего листов раздела 8: 155

Всего разделов: 5

Всего листов выписки: 171

10.05.2023г. № КУВИ-001/2023-107554393

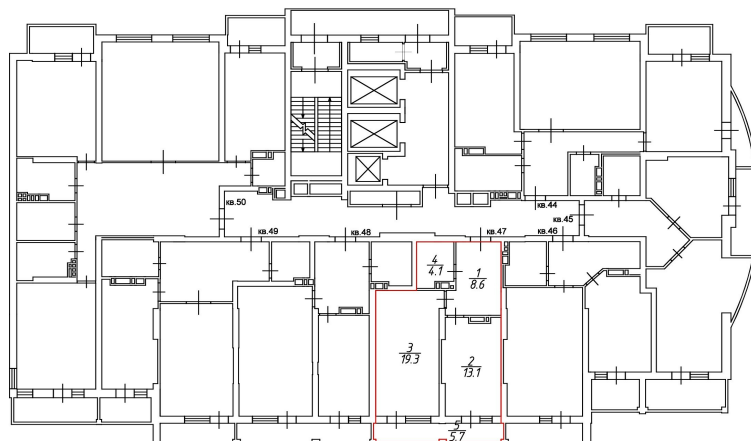
Кадастровый номер: 64:48:050302:1266

Номер этажа (этажей): 10







ТЕХНИЧЕСКИЙ ПЛАН ПОМЕЩЕНИЯ

План здания, сооружения, план этажа, фрагмент плана здания, сооружения, этажа

10 этаж



Условные обозначения:

-  - лестничная клетка
-  - стена с окном
-  - стена с дверью
-  - перегородка с дверью
-  - стена с дверью и окном (на лоджию/балкон)
-  - контур вновь образованного помещения

Масштаб 1:200

Масштаб 1:200



ДОКУМЕНТ ПОДПИСАН
ЭЛЕКТРОННОЙ ПОДПИСЬЮ

Сертификат: 3094В7974ВЗСА8Е1F07А347CFAD6FA78

Владелец: ФЕДЕРАЛЬНАЯ СЛУЖБА ГОСУДАРСТВЕННОЙ

РЕГИСТРАЦИИ, КАДАСТРА И КАРТОГРАФИИ

Действителен: с 17.05.2022 по 10.08.2023

полное наименование должности

инициалы, фамилия

Здание

вид объекта недвижимости

Лист № 46 раздела 8

Всего листов раздела 8: 155

Всего разделов: 5

Всего листов выписки: 171

10.05.2023г. № КУВИ-001/2023-107554393

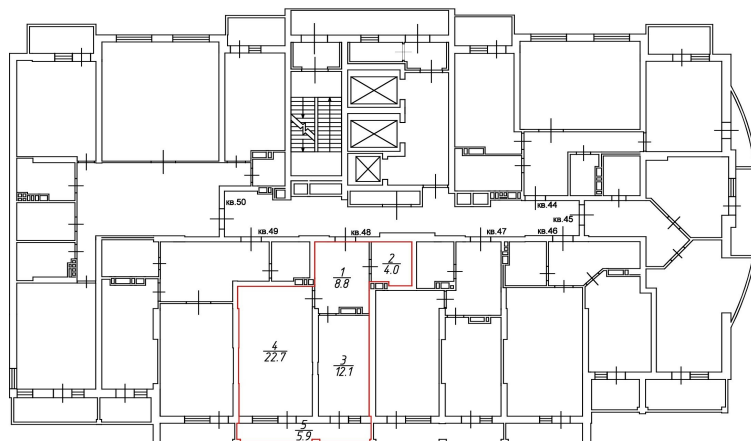
Кадастровый номер: 64:48:050302:1266

Номер этажа (этажей): 10







ТЕХНИЧЕСКИЙ ПЛАН ПОМЕЩЕНИЯ

План здания, сооружения, план этажа, фрагмент плана здания, сооружения, этажа

10 этаж



Условные обозначения:

-  - лестничная клетка
-  - стена с окном
-  - стена с дверью
-  - перегородка с дверью
-  - стена с дверью и окном (на лоджию, балкон)
-  - контур вновь образованного помещения

Масштаб 1:200

Масштаб 1:200



ДОКУМЕНТ ПОДПИСАН
ЭЛЕКТРОННОЙ ПОДПИСЬЮ

Сертификат: 3094В7974ВЗСА8Е1F07А347CFAD6FA78

Владелец: ФЕДЕРАЛЬНАЯ СЛУЖБА ГОСУДАРСТВЕННОЙ

РЕГИСТРАЦИИ, КАДАСТРА И КАРТОГРАФИИ

Действителен: с 17.05.2022 по 10.08.2023

полное наименование должности

инициалы, фамилия

Здание

вид объекта недвижимости

Лист № 47 раздела 8

Всего листов раздела 8: 155

Всего разделов: 5

Всего листов выписки: 171

10.05.2023г. № КУВИ-001/2023-107554393

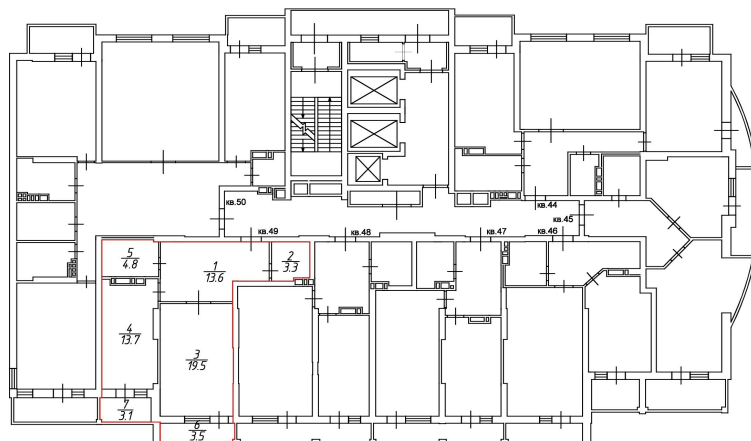
Кадастровый номер: 64:48:050302:1266

Номер этажа (этажей): 10







ТЕХНИЧЕСКИЙ ПЛАН ПОМЕЩЕНИЯ

План здания, сооружения, план этажа, фрагмент плана здания, сооружения, этажа

10 этаж



Условные обозначения:

-  - лестничная клетка
-  - стена с окном
-  - стена с дверью
-  - перегородка с дверью
-  - стена с дверью и окном (на лоджии, балконе)
-  - контур вновь образованного помещения

Масштаб 1:200

Масштаб 1:200



ДОКУМЕНТ ПОДПИСАН
ЭЛЕКТРОННОЙ ПОДПИСЬЮ

Сертификат: 3094В7974ВЗСА8Е1F07А347CFAD6FA78

Владелец: ФЕДЕРАЛЬНАЯ СЛУЖБА ГОСУДАРСТВЕННОЙ

РЕГИСТРАЦИИ, КАДАСТРА И КАРТОГРАФИИ

Действителен: с 17.05.2022 по 10.08.2023

ПОЛНОЕ НАИМЕНОВАНИЕ ДОЛЖНОСТИ

инициалы, фамилия

Здание

вид объекта недвижимости

Лист № 48 раздела 8

Всего листов раздела 8: 155

Всего разделов: 5

Всего листов выписки: 171

10.05.2023г. № КУВИ-001/2023-107554393

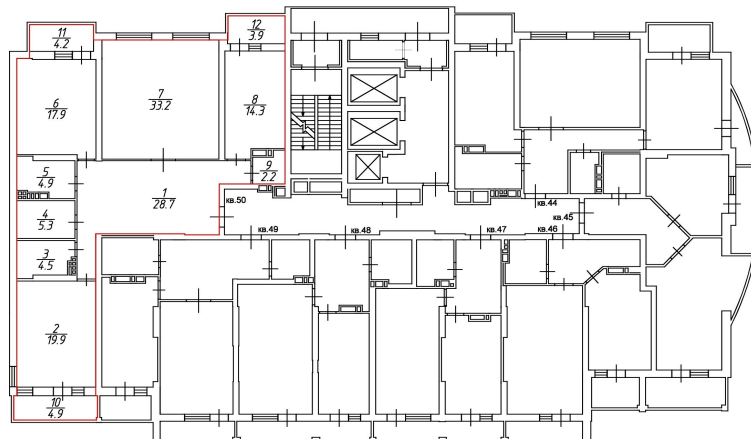
Кадастровый номер: 64:48:050302:1266

Номер этажа (этажей): 10







ТЕХНИЧЕСКИЙ ПЛАН ПОМЕЩЕНИЯ

План здания, сооружения, план этажа, фрагмент плана здания, сооружения, этажа

10 этаж



Условные обозначения:

-  - лестничная клетка
-  - стена с окном
-  - стена с дверью
-  - перегородка с дверью
-  - стена с дверью и окном (на лоджию, балкон)
-  - контур вновь образованного помещения

Масштаб 1:200

Масштаб 1:200



ДОКУМЕНТ ПОДПИСАН
ЭЛЕКТРОННОЙ ПОДПИСЬЮ

Сертификат: 3094В7974ВЗСА8Е1F07А347CFAD6FA78

Владелец: ФЕДЕРАЛЬНАЯ СЛУЖБА ГОСУДАРСТВЕННОЙ

РЕГИСТРАЦИИ, КАДАСТРА И КАРТОГРАФИИ

Действителен: с 17.05.2022 по 10.08.2023

полное наименование должности

инициалы, фамилия

Здание

вид объекта недвижимости

Лист № 49 раздела 8

Всего листов раздела 8: 155

Всего разделов: 5

Всего листов выписки: 171

10.05.2023г. № КУВИ-001/2023-107554393

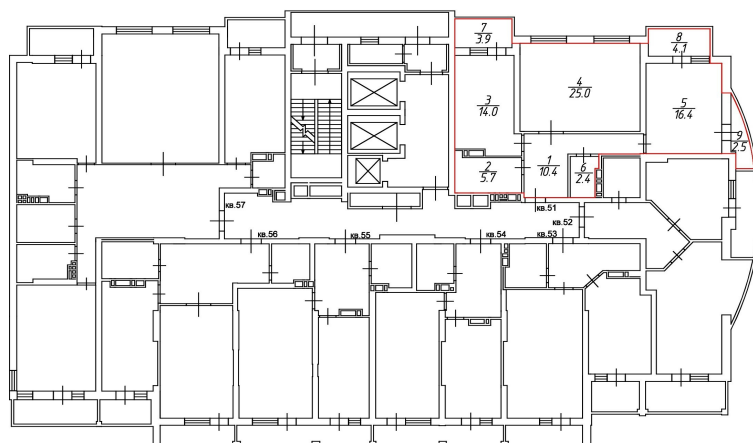
Кадастровый номер: 64:48:050302:1266

Номер этажа (этажей): 11







ТЕХНИЧЕСКИЙ ПЛАН ПОМЕЩЕНИЯ

План здания, сооружения, план этажа, фрагмент плана здания, сооружения, этажа

11 этаж



Условные обозначения:

-  - лестничная клетка
-  - стена с окном
-  - стена с дверью
-  - перегородка с дверью
-  - стена с дверью и окном (на лоджию, балкон)
-  - контур вновь образованного помещения

Масштаб 1:200

Масштаб 1:200



ДОКУМЕНТ ПОДПИСАН
ЭЛЕКТРОННОЙ ПОДПИСЬЮ

Сертификат: 3094В7974ВЗСА8Е1F07А347CFAD6FA78

Владелец: ФЕДЕРАЛЬНАЯ СЛУЖБА ГОСУДАРСТВЕННОЙ

РЕГИСТРАЦИИ, КАДАСТРА И КАРТОГРАФИИ

Действителен: с 17.05.2022 по 10.08.2023

ПОЛНОЕ НАИМЕНОВАНИЕ ДОЛЖНОСТИ

инициалы, фамилия

Здание

вид объекта недвижимости

Лист № 50 раздела 8

Всего листов раздела 8: 155

Всего разделов: 5

Всего листов выписки: 171

10.05.2023г. № КУВИ-001/2023-107554393

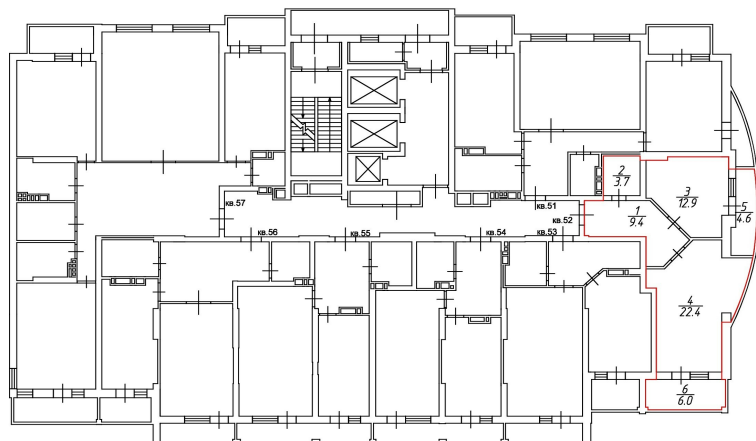
Кадастровый номер: 64:48:050302:1266

Номер этажа (этажей): 11







ТЕХНИЧЕСКИЙ ПЛАН ПОМЕЩЕНИЯ

План здания, сооружения, план этажа, фрагмент плана здания, сооружения, этажа

11 этаж



Условные обозначения:

-  - лестничная клетка
-  - стена с окном
-  - стена с дверью
-  - перегородка с дверью
-  - стена с дверью и окном (на лоджию/балкон)
-  - контур вновь образованного помещения

Масштаб 1:200

Масштаб 1:200



ДОКУМЕНТ ПОДПИСАН
ЭЛЕКТРОННОЙ ПОДПИСЬЮ

Сертификат: 3094B7974B3CA8E1F07A347CFAD6FA78

Владелец: ФЕДЕРАЛЬНАЯ СЛУЖБА ГОСУДАРСТВЕННОЙ

РЕГИСТРАЦИИ, КАДАСТРА И КАРТОГРАФИИ

Действителен: с 17.05.2022 по 10.08.2023

полное наименование должности

инициалы, фамилия

Здание

вид объекта недвижимости

Лист № 51 раздела 8

Всего листов раздела 8: 155

Всего разделов: 5

Всего листов выписки: 171

10.05.2023г. № КУВИ-001/2023-107554393

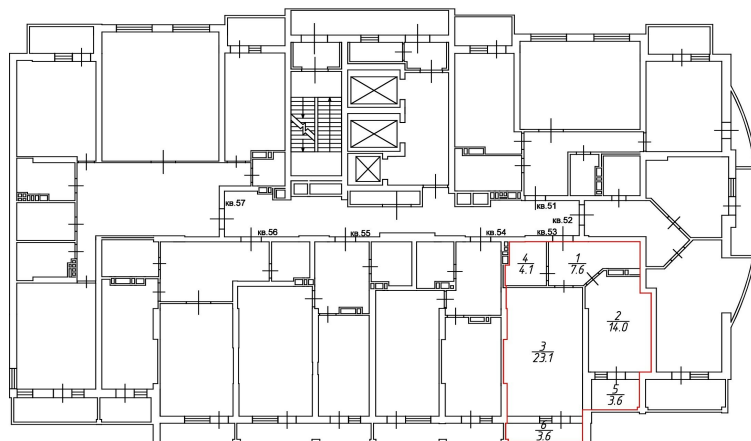
Кадастровый номер: 64:48:050302:1266

Номер этажа (этажей): 11







ТЕХНИЧЕСКИЙ ПЛАН ПОМЕЩЕНИЯ

План здания, сооружения, план этажа, фрагмент плана здания, сооружения, этажа

11 этаж



Условные обозначения:

-  - лестничная клетка
-  - стена с окном
-  - стена с дверью
-  - перегородка с дверью
-  - стена с дверью и окном (на лоджию, балкон)
-  - контур вновь образованного помещения

Масштаб 1:200

Масштаб 1:200



ДОКУМЕНТ ПОДПИСАН
ЭЛЕКТРОННОЙ ПОДПИСЬЮ

Сертификат: 3094В7974ВЗСА8Е1F07А347CFAD6FA78

Владелец: ФЕДЕРАЛЬНАЯ СЛУЖБА ГОСУДАРСТВЕННОЙ

РЕГИСТРАЦИИ, КАДАСТРА И КАРТОГРАФИИ

Действителен: с 17.05.2022 по 10.08.2023

полное наименование должности

инициалы, фамилия

Здание

вид объекта недвижимости

Лист № 52 раздела 8

Всего листов раздела 8: 155

Всего разделов: 5

Всего листов выписки: 171

10.05.2023г. № КУВИ-001/2023-107554393

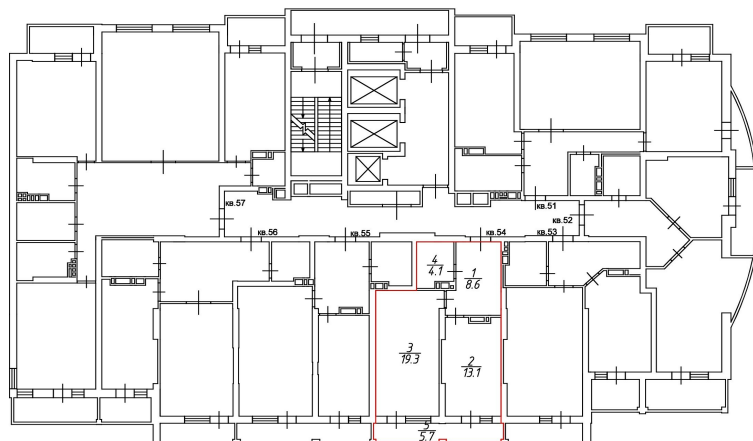
Кадастровый номер: 64:48:050302:1266

Номер этажа (этажей): 11







ТЕХНИЧЕСКИЙ ПЛАН ПОМЕЩЕНИЯ

План здания, сооружения, план этажа, фрагмент плана здания, сооружения, этажа

11 этаж



Условные обозначения:

-  - лестничная клетка
-  - стена с окном
-  - стена с дверью
-  - перегородка с дверью
-  - стена с дверью и окном (на лоджию, балкон)
-  - контур вновь образованного помещения

Масштаб 1:200

Масштаб 1:200



ДОКУМЕНТ ПОДПИСАН
ЭЛЕКТРОННОЙ ПОДПИСЬЮ

Сертификат: 3094В7974ВЗСА8Е1F07А347CFAD6FA78

Владелец: ФЕДЕРАЛЬНАЯ СЛУЖБА ГОСУДАРСТВЕННОЙ

РЕГИСТРАЦИИ, КАДАСТРА И КАРТОГРАФИИ

Действителен: с 17.05.2022 по 10.08.2023

ПОЛНОЕ НАИМЕНОВАНИЕ ДОЛЖНОСТИ

инициалы, фамилия

Здание

вид объекта недвижимости

Лист № 53 раздела 8

Всего листов раздела 8: 155

Всего разделов: 5

Всего листов выписки: 171

10.05.2023г. № КУВИ-001/2023-107554393

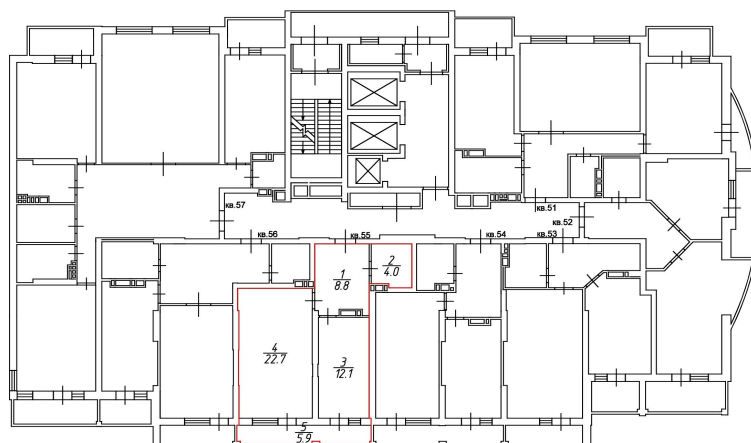
Кадастровый номер: 64:48:050302:1266

Номер этажа (этажей): 11







ТЕХНИЧЕСКИЙ ПЛАН ПОМЕЩЕНИЯ

План здания, сооружения, план этажа, фрагмент плана здания, сооружения, этажа

11 этаж



Условные обозначения:

-  - лестничная клетка
-  - стена с окном
-  - стена с дверью
-  - перегородка с дверью
-  - стена с дверью и окном (на лоджию/балкон)
-  - контур вновь образованного помещения

Масштаб 1:200

Масштаб 1:200



ДОКУМЕНТ ПОДПИСАН
ЭЛЕКТРОННОЙ ПОДПИСЬЮ

Сертификат: 3094В7974ВЗСА8Е1F07А347CFAD6FA78

Владелец: ФЕДЕРАЛЬНАЯ СЛУЖБА ГОСУДАРСТВЕННОЙ

РЕГИСТРАЦИИ, КАДАСТРА И КАРТОГРАФИИ

Действителен: с 17.05.2022 по 10.08.2023

полное наименование должности

инициалы, фамилия

Здание

вид объекта недвижимости

Лист № 54 раздела 8

Всего листов раздела 8: 155

Всего разделов: 5

Всего листов выписки: 171

10.05.2023г. № КУВИ-001/2023-107554393

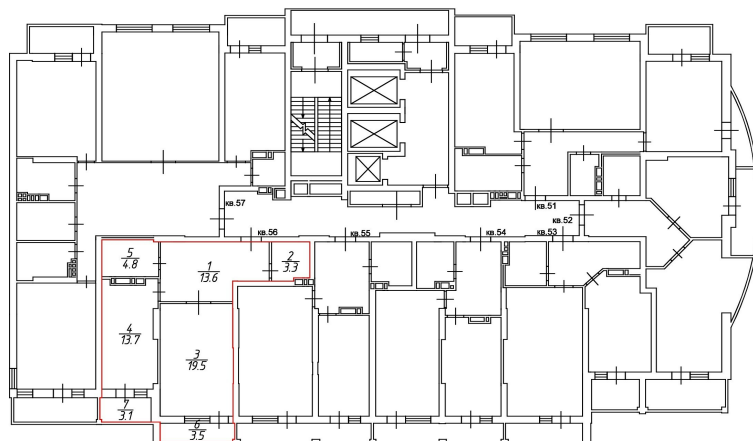
Кадастровый номер: 64:48:050302:1266

Номер этажа (этажей): 11







ТЕХНИЧЕСКИЙ ПЛАН ПОМЕЩЕНИЯ

План здания, сооружения, план этажа, фрагмент плана здания, сооружения, этажа

11 этаж



Условные обозначения:

-  - лестничная клетка
-  - стена с окном
-  - стена с дверью
-  - перегородка с дверью
-  - стена с дверью и окном (на лоджии, балконе)
-  - контур вновь образованного помещения

Масштаб 1:200

Масштаб 1:200

ДОКУМЕНТ ПОДПИСАН
ЭЛЕКТРОННОЙ ПОДПИСЬЮ

Сертификат: 3094В7974ВЗСА8Е1F07А347CFAD6FA78

Владелец: ФЕДЕРАЛЬНАЯ СЛУЖБА ГОСУДАРСТВЕННОЙ

РЕГИСТРАЦИИ, КАДАСТРА И КАРТОГРАФИИ

Действителен: с 17.05.2022 по 10.08.2023

ПОЛНОЕ НАИМЕНОВАНИЕ ДОЛЖНОСТИ

инициалы, фамилия

Здание

вид объекта недвижимости

Лист № 55 раздела 8

Всего листов раздела 8: 155

Всего разделов: 5

Всего листов выписки: 171

10.05.2023г. № КУВИ-001/2023-107554393

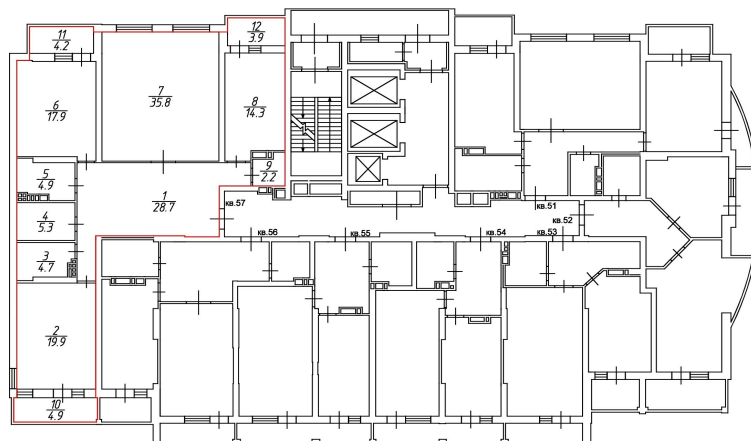
Кадастровый номер: 64:48:050302:1266

Номер этажа (этажей): 11







ТЕХНИЧЕСКИЙ ПЛАН ПОМЕЩЕНИЯ

План здания, сооружения, план этажа, фрагмент плана здания, сооружения, этажа

11 этаж



Условные обозначения:

-  - лестничная клетка
-  - стена с окном
-  - стена с дверью
-  - перегородка с дверью
-  - стена с дверью и окном (на лоджию, балкон)
-  - контур вновь образованного помещения

Масштаб 1:200

Масштаб 1:200



ДОКУМЕНТ ПОДПИСАН
ЭЛЕКТРОННОЙ ПОДПИСЬЮ

Сертификат: 3094В7974ВЗСА8Е1F07А347CFAD6FA78

Владелец: ФЕДЕРАЛЬНАЯ СЛУЖБА ГОСУДАРСТВЕННОЙ

РЕГИСТРАЦИИ, КАДАСТРА И КАРТОГРАФИИ

Действителен: с 17.05.2022 по 10.08.2023

полное наименование должности

инициалы, фамилия

Здание

вид объекта недвижимости

Лист № 56 раздела 8

Всего листов раздела 8: 155

Всего разделов: 5

Всего листов выписки: 171

10.05.2023г. № КУВИ-001/2023-107554393

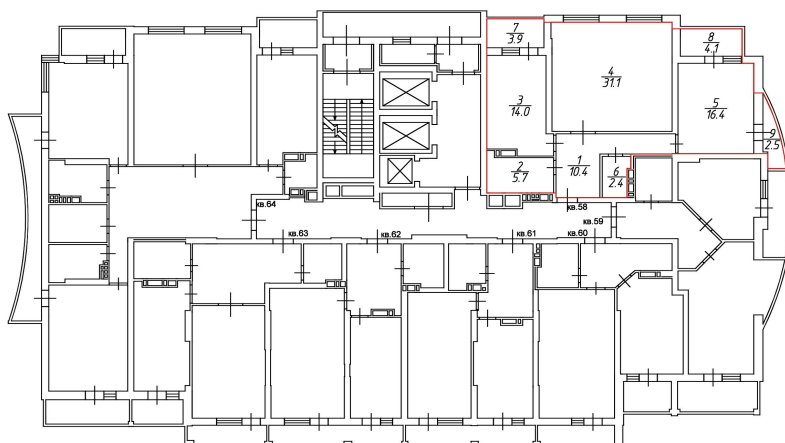
Кадастровый номер: 64:48:050302:1266

Номер этажа (этажей): 12







ТЕХНИЧЕСКИЙ ПЛАН ПОМЕЩЕНИЯ

План здания, сооружения, план этажа, фрагмент плана здания, сооружения, этажа

12 этаж



Условные обозначения:

-  - лестничная клетка
-  - стена с окном
-  - стена с дверью
-  - перегородка с дверью
-  - стена с дверью и окном (на лоджию, балкон)
-  - контур вновь образованного помещения

Масштаб 1:200

Масштаб 1:200

ДОКУМЕНТ ПОДПИСАН
ЭЛЕКТРОННОЙ ПОДПИСЬЮ

Сертификат: 3094B7974B3CA8E1F07A347CFAD6FA78

Владелец: ФЕДЕРАЛЬНАЯ СЛУЖБА ГОСУДАРСТВЕННОЙ

РЕГИСТРАЦИИ, КАДАСТРА И КАРТОГРАФИИ

Действителен: с 17.05.2022 по 10.08.2023

ПОЛНОЕ НАИМЕНОВАНИЕ ДОЛЖНОСТИ

инициалы, фамилия

Здание

вид объекта недвижимости

Лист № 57 раздела 8

Всего листов раздела 8: 155

Всего разделов: 5

Всего листов выписки: 171

10.05.2023г. № КУВИ-001/2023-107554393

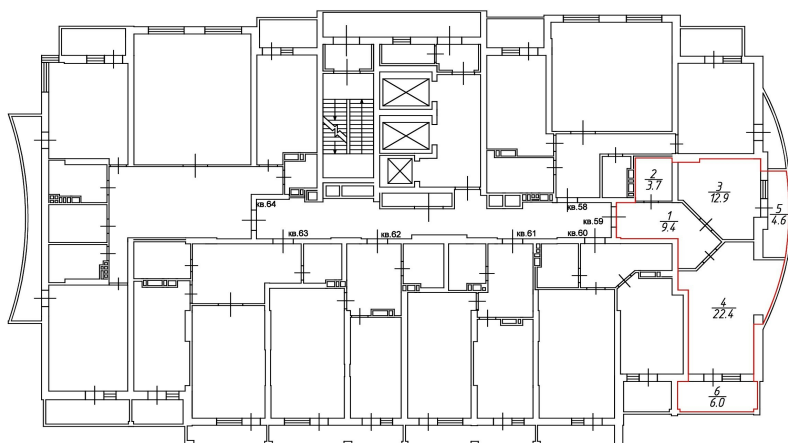
Кадастровый номер: 64:48:050302:1266

Номер этажа (этажей): 12







ТЕХНИЧЕСКИЙ ПЛАН ПОМЕЩЕНИЯ

План здания, сооружения, план этажа, фрагмент плана здания, сооружения, этажа

12 этаж



Условные обозначения:

-  - лестничная клетка
-  - стена с окном
-  - стена с дверью
-  - перегородка с дверью
-  - стена с дверью и окном (на лоджию, балкон)
-  - контур вновь образованного помещения

Масштаб 1:200

Масштаб 1:200



ДОКУМЕНТ ПОДПИСАН
ЭЛЕКТРОННОЙ ПОДПИСЬЮ

Сертификат: 3094B7974B3CA8E1F07A347CFAD6FA78

Владелец: ФЕДЕРАЛЬНАЯ СЛУЖБА ГОСУДАРСТВЕННОЙ

РЕГИСТРАЦИИ, КАДАСТРА И КАРТОГРАФИИ

Действителен: с 17.05.2022 по 10.08.2023

полное наименование должности

инициалы, фамилия

Здание

вид объекта недвижимости

Лист № 58 раздела 8

Всего листов раздела 8: 155

Всего разделов: 5

Всего листов выписки: 171

10.05.2023г. № КУВИ-001/2023-107554393

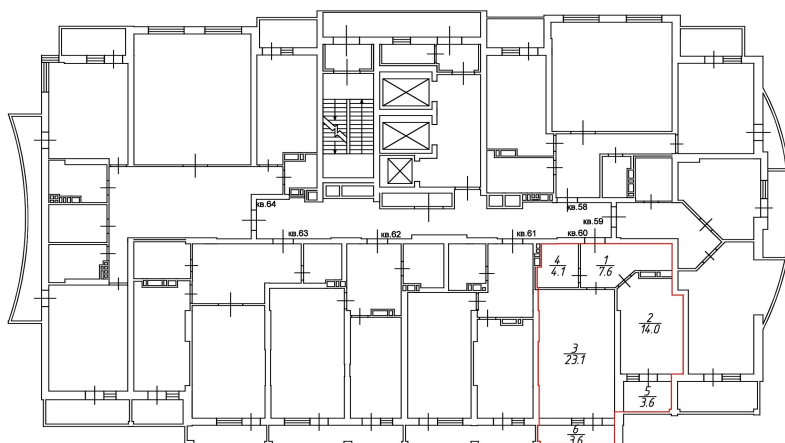
Кадастровый номер: 64:48:050302:1266

Номер этажа (этажей): 12







ТЕХНИЧЕСКИЙ ПЛАН ПОМЕЩЕНИЯ

План здания, сооружения, план этажа, фрагмент плана здания, сооружения, этажа

12 этаж



Условные обозначения:

-  - лестничная клетка
-  - стена с окном
-  - стена с дверью
-  - перегородка с дверью
-  - стена с дверью и окном (на лоджию, балкон)
-  - контур вновь образованного помещения

Масштаб 1:200

Масштаб 1:200



ДОКУМЕНТ ПОДПИСАН
ЭЛЕКТРОННОЙ ПОДПИСЬЮ

Сертификат: 3094В7974ВЗСА8Е1F07А347CFAD6FA78

Владелец: ФЕДЕРАЛЬНАЯ СЛУЖБА ГОСУДАРСТВЕННОЙ

РЕГИСТРАЦИИ, КАДАСТРА И КАРТОГРАФИИ

Действителен: с 17.05.2022 по 10.08.2023

ПОЛНОЕ НАИМЕНОВАНИЕ ДОЛЖНОСТИ

инициалы, фамилия

Здание

вид объекта недвижимости

Лист № 59 раздела 8

Всего листов раздела 8: 155

Всего разделов: 5

Всего листов выписки: 171

10.05.2023г. № КУВИ-001/2023-107554393

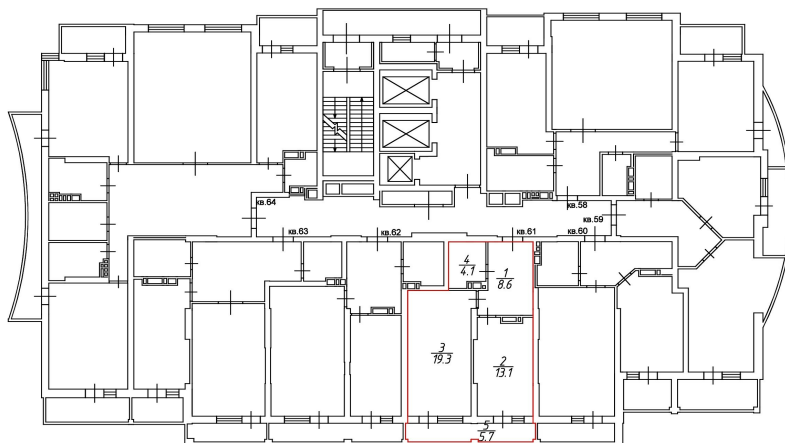
Кадастровый номер: 64:48:050302:1266

Номер этажа (этажей): 12







ТЕХНИЧЕСКИЙ ПЛАН ПОМЕЩЕНИЯ

План здания, сооружения, план этажа, фрагмент плана здания, сооружения, этажа

12 этаж



Условные обозначения:

-  - лестничная клетка
-  - стена с окном
-  - стена с дверью
-  - перегородка с дверью
-  - стена с дверью и окном (на лоджию, балкон)
-  - контур вновь образованного помещения

Масштаб 1:200

Масштаб 1:200



ДОКУМЕНТ ПОДПИСАН
ЭЛЕКТРОННОЙ ПОДПИСЬЮ

Сертификат: 3094В7974ВЗСА8Е1F07А347CFAD6FA78

Владелец: ФЕДЕРАЛЬНАЯ СЛУЖБА ГОСУДАРСТВЕННОЙ

РЕГИСТРАЦИИ, КАДАСТРА И КАРТОГРАФИИ

Действителен: с 17.05.2022 по 10.08.2023

ПОЛНОЕ НАИМЕНОВАНИЕ ДОЛЖНОСТИ

инициалы, фамилия

Здание

вид объекта недвижимости

Лист № 60 раздела 8

Всего листов раздела 8: 155

Всего разделов: 5

Всего листов выписки: 171

10.05.2023г. № КУВИ-001/2023-107554393

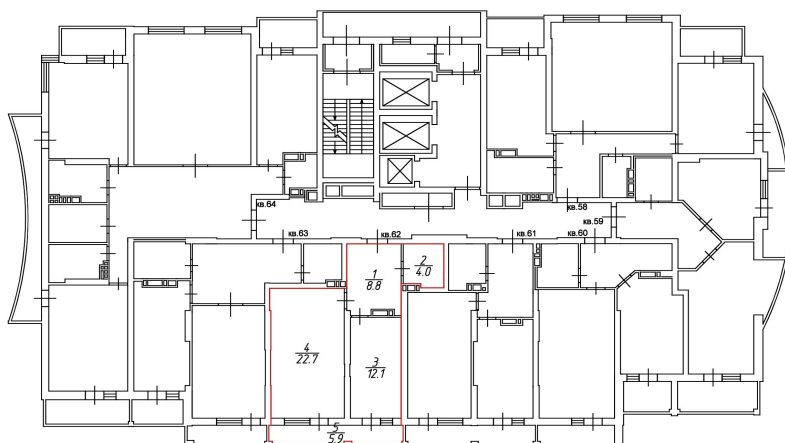
Кадастровый номер: 64:48:050302:1266

Номер этажа (этажей): 12







ТЕХНИЧЕСКИЙ ПЛАН ПОМЕЩЕНИЯ

План здания, сооружения, план этажа, фрагмент плана здания, сооружения, этажа

12 этаж



Условные обозначения:

-  - лестничная клетка
-  - стена с окном
-  - стена с дверью
-  - перегородка с дверью
-  - стена с дверью и окном (на лоджию балкон)
-  - контур вновь образованного помещения

Масштаб 1:200

Масштаб 1:200



ДОКУМЕНТ ПОДПИСАН
ЭЛЕКТРОННОЙ ПОДПИСЬЮ

Сертификат: 3094В7974ВЗСА8Е1F07А347CFAD6FA78

Владелец: ФЕДЕРАЛЬНАЯ СЛУЖБА ГОСУДАРСТВЕННОЙ

РЕГИСТРАЦИИ, КАДАСТРА И КАРТОГРАФИИ

Действителен: с 17.05.2022 по 10.08.2023

ПОЛНОЕ НАИМЕНОВАНИЕ ДОЛЖНОСТИ

инициалы, фамилия

Здание

вид объекта недвижимости

Лист № 61 раздела 8

Всего листов раздела 8: 155

Всего разделов: 5

Всего листов выписки: 171

10.05.2023г. № КУВИ-001/2023-107554393

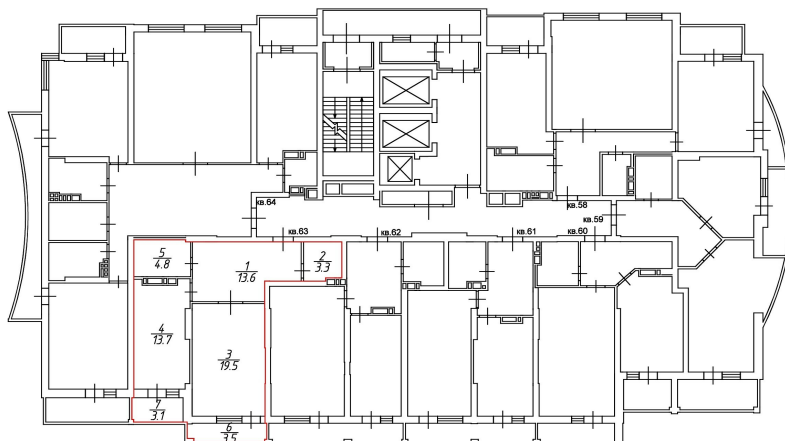
Кадастровый номер: 64:48:050302:1266

Номер этажа (этажей): 12







ТЕХНИЧЕСКИЙ ПЛАН ПОМЕЩЕНИЯ

План здания, сооружения, план этажа, фрагмент плана здания, сооружения, этажа

12 этаж



Условные обозначения:

-  - лестничная клетка
-  - стена с окном
-  - стена с дверью
-  - перегородка с дверью
-  - стена с дверью и окном (на лоджии, балконе)
-  - контур вновь образованного помещения

Масштаб 1:200

Масштаб 1:200

ДОКУМЕНТ ПОДПИСАН
ЭЛЕКТРОННОЙ ПОДПИСЬЮ

Сертификат: 3094В7974ВЗСА8Е1F07А347CFAD6FA78

Владелец: ФЕДЕРАЛЬНАЯ СЛУЖБА ГОСУДАРСТВЕННОЙ
РЕГИСТРАЦИИ, КАДАСТРА И КАРТОГРАФИИ
Действителен: с 17.05.2022 по 10.08.2023

ПОЛНОЕ НАИМЕНОВАНИЕ ДОЛЖНОСТИ

инициалы, фамилия

Здание

вид объекта недвижимости

Лист № 62 раздела 8

Всего листов раздела 8: 155

Всего разделов: 5

Всего листов выписки: 171

10.05.2023г. № КУВИ-001/2023-107554393

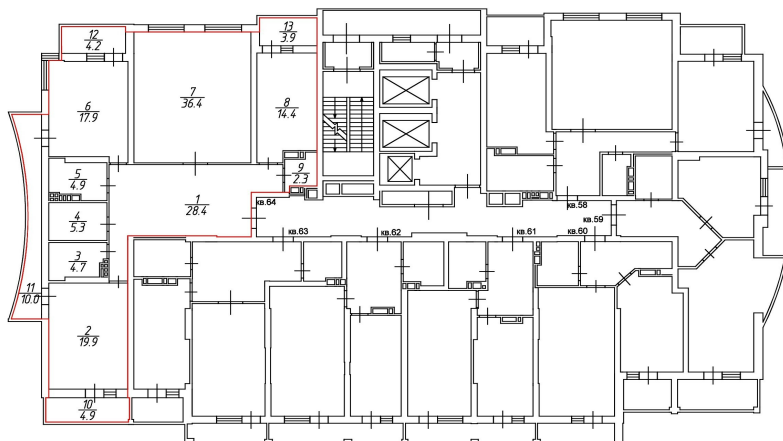
Кадастровый номер: 64:48:050302:1266

Номер этажа (этажей): 12







ТЕХНИЧЕСКИЙ ПЛАН ПОМЕЩЕНИЯ

План здания, сооружения, план этажа, фрагмент плана здания, сооружения, этажа

12 этаж



Условные обозначения:

-  - лестничная клетка
-  - стена с окном
-  - стена с дверью
-  - перегородка с дверью
-  - стена с дверью и окном (на лоджию, балкон)
-  - контур вновь образованного помещения

Масштаб 1:200

Масштаб 1:200



ДОКУМЕНТ ПОДПИСАН
ЭЛЕКТРОННОЙ ПОДПИСЬЮ

Сертификат: 3094В7974ВЗСА8Е1F07А347CFAD6FA78

Владелец: ФЕДЕРАЛЬНАЯ СЛУЖБА ГОСУДАРСТВЕННОЙ

РЕГИСТРАЦИИ, КАДАСТРА И КАРТОГРАФИИ

Действителен: с 17.05.2022 по 10.08.2023

ПОЛНОЕ НАИМЕНОВАНИЕ ДОЛЖНОСТИ

инициалы, фамилия

Здание

вид объекта недвижимости

Лист № 63 раздела 8

Всего листов раздела 8: 155

Всего разделов: 5

Всего листов выписки: 171

10.05.2023г. № КУВИ-001/2023-107554393

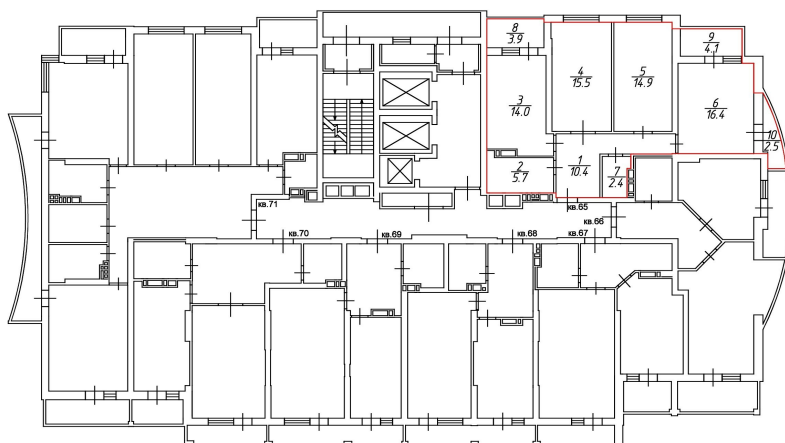
Кадастровый номер: 64:48:050302:1266

Номер этажа (этажей): 13







ТЕХНИЧЕСКИЙ ПЛАН ПОМЕЩЕНИЯ

План здания, сооружения, план этажа, фрагмент плана здания, сооружения, этажа

13 этаж



Условные обозначения:

-  - лестничная клетка
-  - стена с окном
-  - стена с дверью
-  - перегородка с дверью
-  - стена с дверью и окном (на лоджию/балкон)
-  - контур вновь образованного помещения

Масштаб 1:200

Масштаб 1:200

ДОКУМЕНТ ПОДПИСАН
ЭЛЕКТРОННОЙ ПОДПИСЬЮ

Сертификат: 3094В7974ВЗСА8Е1F07А347CFAD6FA78

Владелец: ФЕДЕРАЛЬНАЯ СЛУЖБА ГОСУДАРСТВЕННОЙ

РЕГИСТРАЦИИ, КАДАСТРА И КАРТОГРАФИИ

Действителен: с 17.05.2022 по 10.08.2023

ПОЛНОЕ НАИМЕНОВАНИЕ ДОЛЖНОСТИ

инициалы, фамилия

Здание

вид объекта недвижимости

Лист № 64 раздела 8

Всего листов раздела 8: 155

Всего разделов: 5

Всего листов выписки: 171

10.05.2023г. № КУВИ-001/2023-107554393

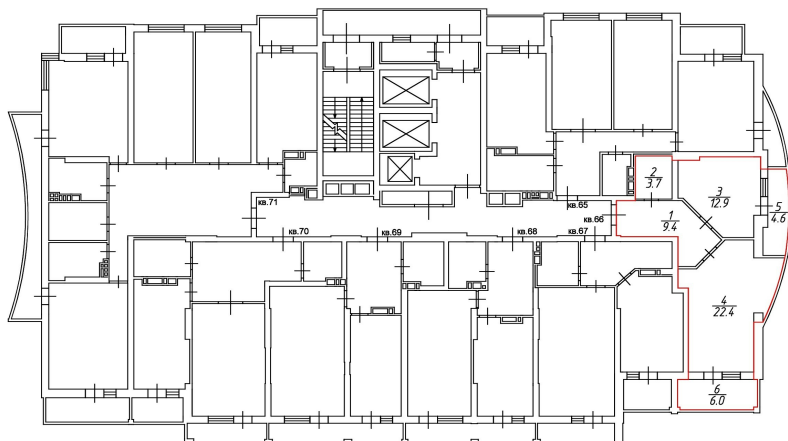
Кадастровый номер: 64:48:050302:1266

Номер этажа (этажей): 13







ТЕХНИЧЕСКИЙ ПЛАН ПОМЕЩЕНИЯ

План здания, сооружения, план этажа, фрагмент плана здания, сооружения, этажа

13 этаж



Условные обозначения:

-  - лестничная клетка
-  - стена с окном
-  - стена с дверью
-  - перегородка с дверью
-  - стена с дверью и окном (на лоджию, балкон)
-  - контур вновь образованного помещения

Масштаб 1:200

Масштаб 1:200

ДОКУМЕНТ ПОДПИСАН
ЭЛЕКТРОННОЙ ПОДПИСЬЮ

Сертификат: 3094B7974B3CA8E1F07A347CFAD6FA78

Владелец: ФЕДЕРАЛЬНАЯ СЛУЖБА ГОСУДАРСТВЕННОЙ

РЕГИСТРАЦИИ, КАДАСТРА И КАРТОГРАФИИ

Действителен: с 17.05.2022 по 10.08.2023

ПОЛНОЕ НАИМЕНОВАНИЕ ДОЛЖНОСТИ

инициалы, фамилия

Здание

вид объекта недвижимости

Лист № 65 раздела 8

Всего листов раздела 8: 155

Всего разделов: 5

Всего листов выписки: 171

10.05.2023г. № КУВИ-001/2023-107554393

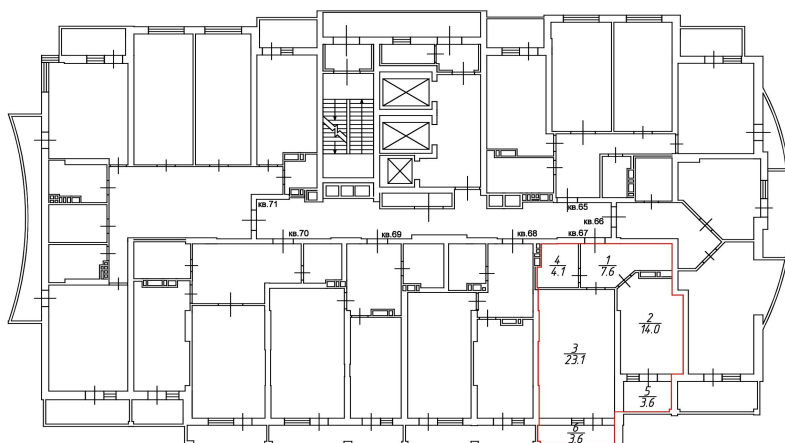
Кадастровый номер: 64:48:050302:1266

Номер этажа (этажей): 13







ТЕХНИЧЕСКИЙ ПЛАН ПОМЕЩЕНИЯ

План здания, сооружения, план этажа, фрагмент плана здания, сооружения, этажа

13 этаж



Условные обозначения:

-  - лестничная клетка
-  - стена с окном
-  - стена с дверью
-  - перегородка с дверью
-  - стена с дверью и окном (на лоджию, балкон)
-  - контур вновь образованного помещения

Масштаб 1:200

Масштаб 1:200



ДОКУМЕНТ ПОДПИСАН
ЭЛЕКТРОННОЙ ПОДПИСЬЮ

Сертификат: 3094В7974ВЗСА8Е1F07А347СFAD6FА78

Владелец: ФЕДЕРАЛЬНАЯ СЛУЖБА ГОСУДАРСТВЕННОЙ

РЕГИСТРАЦИИ, КАДАСТРА И КАРТОГРАФИИ

Действителен: с 17.05.2022 по 10.08.2023

ПОЛНОЕ НАИМЕНОВАНИЕ ДОЛЖНОСТИ

инициалы, фамилия

Здание

вид объекта недвижимости

Лист № 66 раздела 8

Всего листов раздела 8: 155

Всего разделов: 5

Всего листов выписки: 171

10.05.2023г. № КУВИ-001/2023-107554393

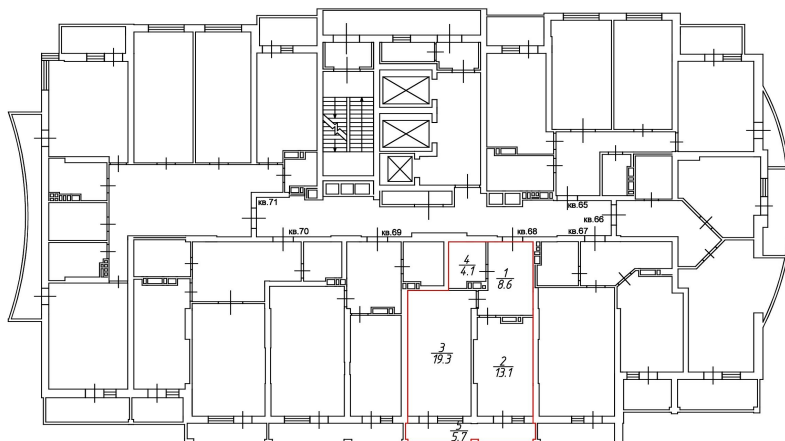
Кадастровый номер: 64:48:050302:1266

Номер этажа (этажей): 13







ТЕХНИЧЕСКИЙ ПЛАН ПОМЕЩЕНИЯ

План здания, сооружения, план этажа, фрагмент плана здания, сооружения, этажа

13 этаж



Условные обозначения:

-  - лестничная клетка
-  - стена с окном
-  - стена с дверью
-  - перегородка с дверью
-  - стена с дверью и окном (на лоджию/балкон)
-  - контур вновь образованного помещения

Масштаб 1:200

Масштаб 1:200

ДОКУМЕНТ ПОДПИСАН
ЭЛЕКТРОННОЙ ПОДПИСЬЮ

Сертификат: 3094В7974ВЗСА8Е1F07А347CFAD6FA78

Владелец: ФЕДЕРАЛЬНАЯ СЛУЖБА ГОСУДАРСТВЕННОЙ

РЕГИСТРАЦИИ, КАДАСТРА И КАРТОГРАФИИ

Действителен: с 17.05.2022 по 10.08.2023

ПОЛНОЕ НАИМЕНОВАНИЕ ДОЛЖНОСТИ

инициалы, фамилия

Здание

вид объекта недвижимости

Лист № 67 раздела 8

Всего листов раздела 8: 155

Всего разделов: 5

Всего листов выписки: 171

10.05.2023г. № КУВИ-001/2023-107554393

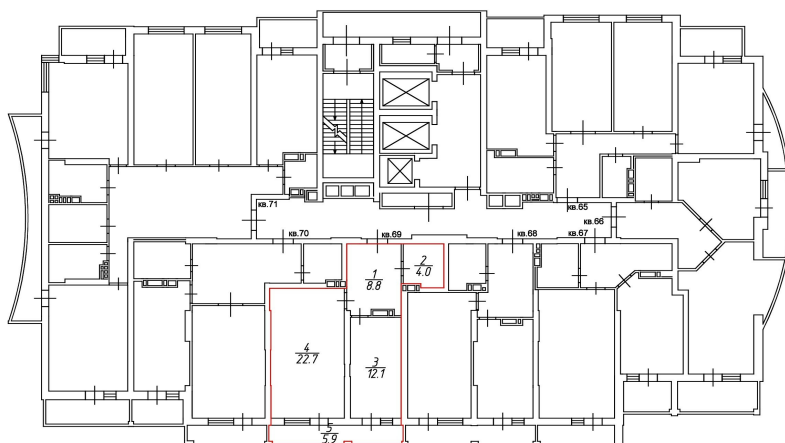
Кадастровый номер: 64:48:050302:1266

Номер этажа (этажей): 13







ТЕХНИЧЕСКИЙ ПЛАН ПОМЕЩЕНИЯ

План здания, сооружения, план этажа, фрагмент плана здания, сооружения, этажа

13 этаж



Условные обозначения:

-  - лестничная клетка
-  - стена с окном
-  - стена с дверью
-  - перегородка с дверью
-  - стена с дверью и окном (на лоджию/балкон)
-  - контур вновь образованного помещения

Масштаб 1:200

Масштаб 1:200



ДОКУМЕНТ ПОДПИСАН
ЭЛЕКТРОННОЙ ПОДПИСЬЮ

Сертификат: 3094В7974ВЗСА8Е1F07А347CFAD6FA78

Владелец: ФЕДЕРАЛЬНАЯ СЛУЖБА ГОСУДАРСТВЕННОЙ

РЕГИСТРАЦИИ, КАДАСТРА И КАРТОГРАФИИ

Действителен: с 17.05.2022 по 10.08.2023

полное наименование должности

инициалы, фамилия

Здание

вид объекта недвижимости

Лист № 68 раздела 8

Всего листов раздела 8: 155

Всего разделов: 5

Всего листов выписки: 171

10.05.2023г. № КУВИ-001/2023-107554393

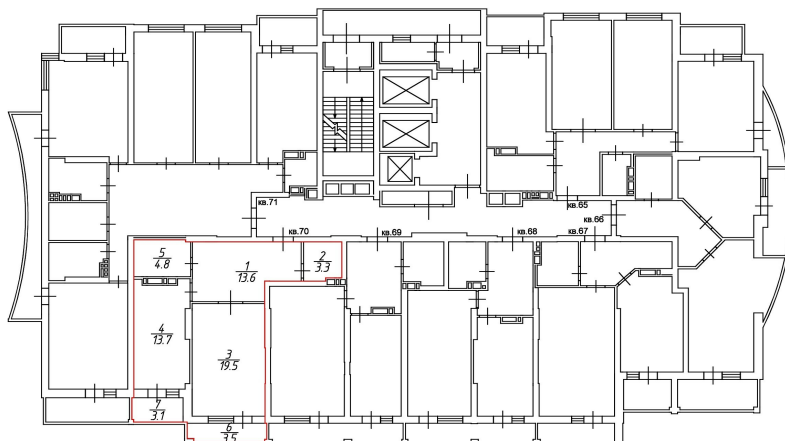
Кадастровый номер: 64:48:050302:1266

Номер этажа (этажей): 13







ТЕХНИЧЕСКИЙ ПЛАН ПОМЕЩЕНИЯ

План здания, сооружения, план этажа, фрагмент плана здания, сооружения, этажа

13 этаж



Условные обозначения:

-  - лестничная клетка
-  - стена с окном
-  - стена с дверью
-  - перегородка с дверью
-  - стена с дверью и окном (на лоджии, балконе)
-  - контур вновь образованного помещения

Масштаб 1:200

Масштаб 1:200



ДОКУМЕНТ ПОДПИСАН
ЭЛЕКТРОННОЙ ПОДПИСЬЮ

Сертификат: 3094В7974ВЗСА8Е1F07А347CFAD6FA78

Владелец: ФЕДЕРАЛЬНАЯ СЛУЖБА ГОСУДАРСТВЕННОЙ

РЕГИСТРАЦИИ, КАДАСТРА И КАРТОГРАФИИ

Действителен: с 17.05.2022 по 10.08.2023

ПОЛНОЕ НАИМЕНОВАНИЕ ДОЛЖНОСТИ

инициалы, фамилия

Здание

вид объекта недвижимости

Лист № 69 раздела 8

Всего листов раздела 8: 155

Всего разделов: 5

Всего листов выписки: 171

10.05.2023г. № КУВИ-001/2023-107554393

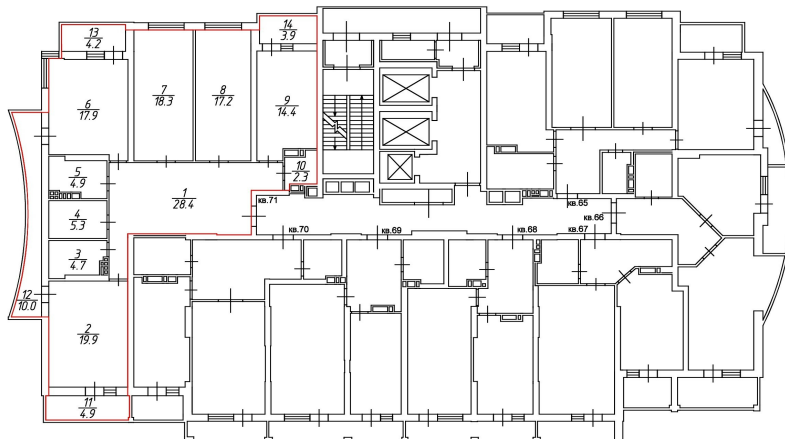
Кадастровый номер: 64:48:050302:1266

Номер этажа (этажей): 13







ТЕХНИЧЕСКИЙ ПЛАН ПОМЕЩЕНИЯ

План здания, сооружения, план этажа, фрагмент плана здания, сооружения, этажа

13 этаж



Условные обозначения:

-  - лестничная клетка
-  - стена с окном
-  - стена с дверью
-  - перегородка с дверью
-  - стена с дверью и окном (на лоджию, балкон)
-  - контур вновь образованного помещения

Масштаб 1:200

Масштаб 1:200



ДОКУМЕНТ ПОДПИСАН
ЭЛЕКТРОННОЙ ПОДПИСЬЮ

Сертификат: 3094В7974ВЗСА8Е1F07А347CFAD6FA78

Владелец: ФЕДЕРАЛЬНАЯ СЛУЖБА ГОСУДАРСТВЕННОЙ

РЕГИСТРАЦИИ, КАДАСТРА И КАРТОГРАФИИ

Действителен: с 17.05.2022 по 10.08.2023

полное наименование должности

инициалы, фамилия

Здание

вид объекта недвижимости

Лист № 70 раздела 8

Всего листов раздела 8: 155

Всего разделов: 5

Всего листов выписки: 171

10.05.2023г. № КУВИ-001/2023-107554393

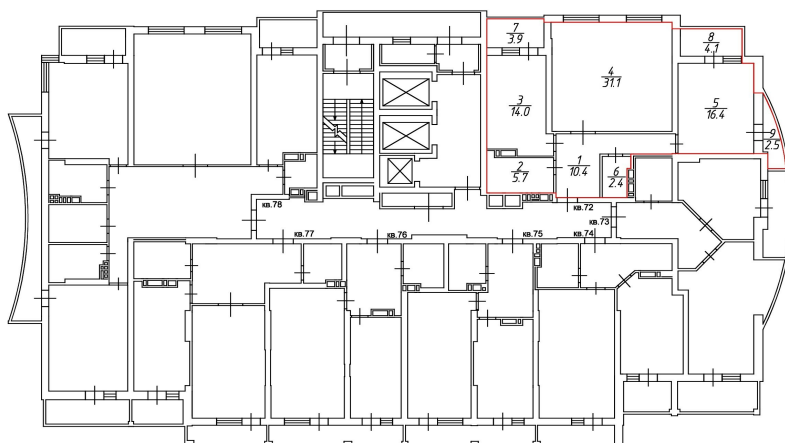
Кадастровый номер: 64:48:050302:1266

Номер этажа (этажей): 14







ТЕХНИЧЕСКИЙ ПЛАН ПОМЕЩЕНИЯ

План здания, сооружения, план этажа, фрагмент плана здания, сооружения, этажа

14 этаж



Условные обозначения:

-  - лестничная клетка
-  - стена с окном
-  - стена с дверью
-  - перегородка с дверью
-  - стена с дверью и окном (на лоджию, балкон)
-  - контур вновь образованного помещения

Масштаб 1:200

Масштаб 1:200



ДОКУМЕНТ ПОДПИСАН
ЭЛЕКТРОННОЙ ПОДПИСЬЮ

Сертификат: 3094В7974ВЗСА8Е1F07А347СFAD6FА78

Владелец: ФЕДЕРАЛЬНАЯ СЛУЖБА ГОСУДАРСТВЕННОЙ

РЕГИСТРАЦИИ, КАДАСТРА И КАРТОГРАФИИ

Действителен: с 17.05.2022 по 10.08.2023

ПОЛНОЕ НАИМЕНОВАНИЕ ДОЛЖНОСТИ

инициалы, фамилия

Здание

вид объекта недвижимости

Лист № 71 раздела 8

Всего листов раздела 8: 155

Всего разделов: 5

Всего листов выписки: 171

10.05.2023г. № КУВИ-001/2023-107554393

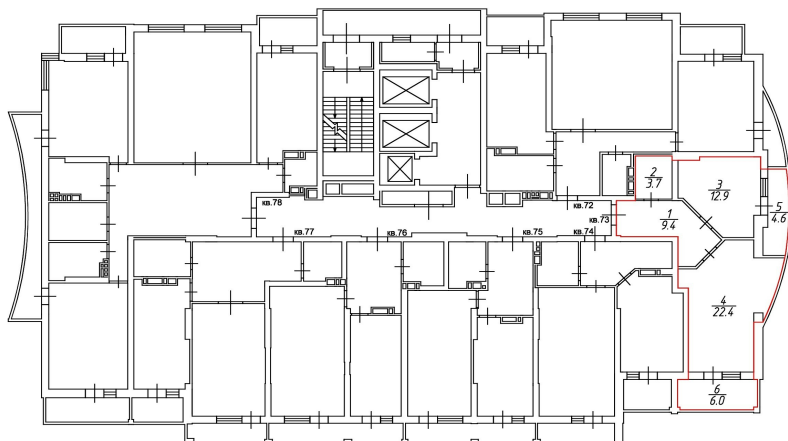
Кадастровый номер: 64:48:050302:1266

Номер этажа (этажей): 14







ТЕХНИЧЕСКИЙ ПЛАН ПОМЕЩЕНИЯ

План здания, сооружения, план этажа, фрагмент плана здания, сооружения, этажа

14 этаж



Условные обозначения:

-  - лестничная клетка
-  - стена с окном
-  - стена с дверью
-  - перегородка с дверью
-  - стена с дверью и окном (на лоджию, балкон)
-  - контур вновь образованного помещения

Масштаб 1:200

Масштаб 1:200



ДОКУМЕНТ ПОДПИСАН
ЭЛЕКТРОННОЙ ПОДПИСЬЮ

Сертификат: 3094B7974B3CA8E1F07A347CFAD6FA78

Владелец: ФЕДЕРАЛЬНАЯ СЛУЖБА ГОСУДАРСТВЕННОЙ

РЕГИСТРАЦИИ, КАДАСТРА И КАРТОГРАФИИ

Действителен: с 17.05.2022 по 10.08.2023

полное наименование должности

инициалы, фамилия

Здание

вид объекта недвижимости

Лист № 72 раздела 8

Всего листов раздела 8: 155

Всего разделов: 5

Всего листов выписки: 171

10.05.2023г. № КУВИ-001/2023-107554393

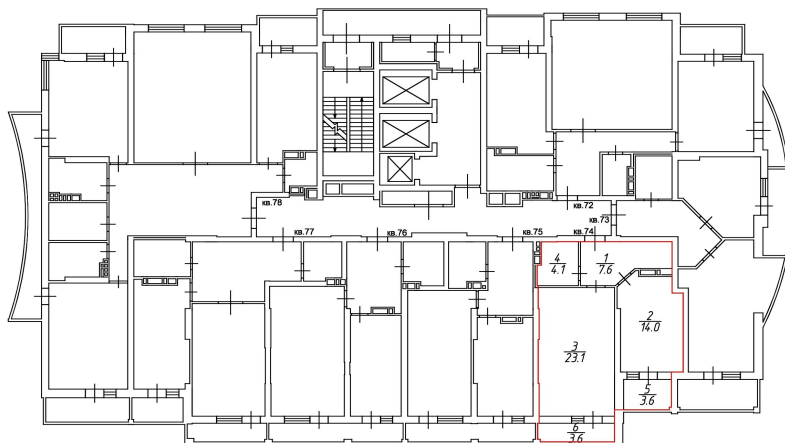
Кадастровый номер: 64:48:050302:1266

Номер этажа (этажей): 14







ТЕХНИЧЕСКИЙ ПЛАН ПОМЕЩЕНИЯ

План здания, сооружения, план этажа, фрагмент плана здания, сооружения, этажа

14 этаж



Условные обозначения:

-  - лестничная клетка
-  - стена с окном
-  - стена с дверью
-  - перегородка с дверью
-  - стена с дверью и окном (на лоджию, балкон)
-  - контур вновь образованного помещения

Масштаб 1:200

Масштаб 1:200



ДОКУМЕНТ ПОДПИСАН
ЭЛЕКТРОННОЙ ПОДПИСЬЮ

Сертификат: 3094В7974ВЗСА8Е1F07А347CFAD6FA78

Владелец: ФЕДЕРАЛЬНАЯ СЛУЖБА ГОСУДАРСТВЕННОЙ

РЕГИСТРАЦИИ, КАДАСТРА И КАРТОГРАФИИ

Действителен: с 17.05.2022 по 10.08.2023

ПОЛНОЕ НАИМЕНОВАНИЕ ДОЛЖНОСТИ

инициалы, фамилия

Здание

вид объекта недвижимости

Лист № 73 раздела 8

Всего листов раздела 8: 155

Всего разделов: 5

Всего листов выписки: 171

10.05.2023г. № КУВИ-001/2023-107554393

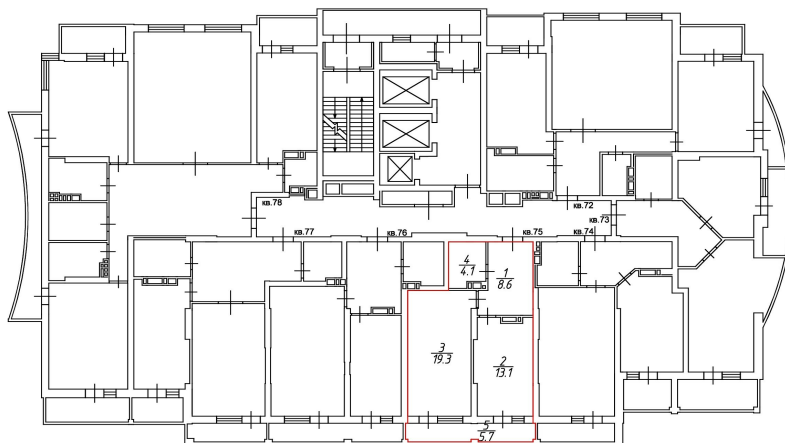
Кадастровый номер: 64:48:050302:1266

Номер этажа (этажей): 14







ТЕХНИЧЕСКИЙ ПЛАН ПОМЕЩЕНИЯ

План здания, сооружения, план этажа, фрагмент плана здания, сооружения, этажа

14 этаж



Условные обозначения:

-  - лестничная клетка
-  - стена с окном
-  - стена с дверью
-  - перегородка с дверью
-  - стена с дверью и окном (на лоджию/балкон)
-  - контур вновь образованного помещения

Масштаб 1:200

Масштаб 1:200

ДОКУМЕНТ ПОДПИСАН
ЭЛЕКТРОННОЙ ПОДПИСЬЮ

Сертификат: 3094В7974ВЗСА8Е1F07А347CFAD6FA78

Владелец: ФЕДЕРАЛЬНАЯ СЛУЖБА ГОСУДАРСТВЕННОЙ

РЕГИСТРАЦИИ, КАДАСТРА И КАРТОГРАФИИ

Действителен: с 17.05.2022 по 10.08.2023

ПОЛНОЕ НАИМЕНОВАНИЕ ДОЛЖНОСТИ

инициалы, фамилия

Здание

вид объекта недвижимости

Лист № 74 раздела 8

Всего листов раздела 8: 155

Всего разделов: 5

Всего листов выписки: 171

10.05.2023г. № КУВИ-001/2023-107554393

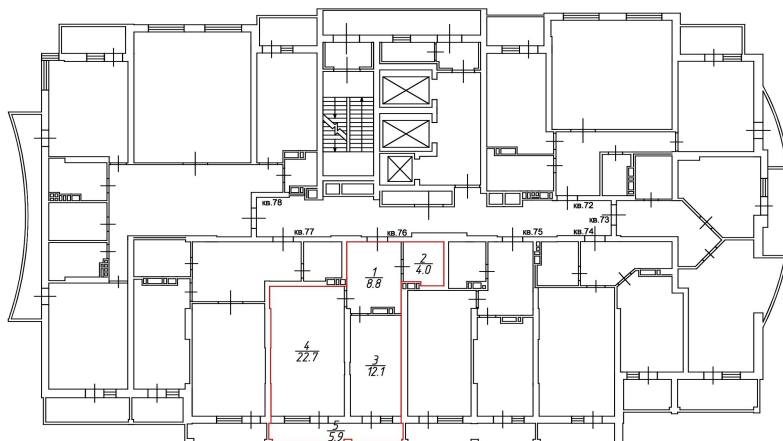
Кадастровый номер: 64:48:050302:1266

Номер этажа (этажей): 14







ТЕХНИЧЕСКИЙ ПЛАН ПОМЕЩЕНИЯ

План здания, сооружения, план этажа, фрагмент плана здания, сооружения, этажа

14 этаж



Условные обозначения:

-  - лестничная клетка
-  - стена с окном
-  - стена с дверью
-  - перегородка с дверью
-  - стена с дверью и окном (на лоджию/балкон)
-  - контур вновь образованного помещения

Масштаб 1:200

Масштаб 1:200



ДОКУМЕНТ ПОДПИСАН
ЭЛЕКТРОННОЙ ПОДПИСЬЮ

Сертификат: 3094В7974ВЗСА8Е1F07А347CFAD6FA78

Владелец: ФЕДЕРАЛЬНАЯ СЛУЖБА ГОСУДАРСТВЕННОЙ

РЕГИСТРАЦИИ, КАДАСТРА И КАРТОГРАФИИ

Действителен: с 17.05.2022 по 10.08.2023

полное наименование должности

инициалы, фамилия

Здание

вид объекта недвижимости

Лист № 75 раздела 8

Всего листов раздела 8: 155

Всего разделов: 5

Всего листов выписки: 171

10.05.2023г. № КУВИ-001/2023-107554393

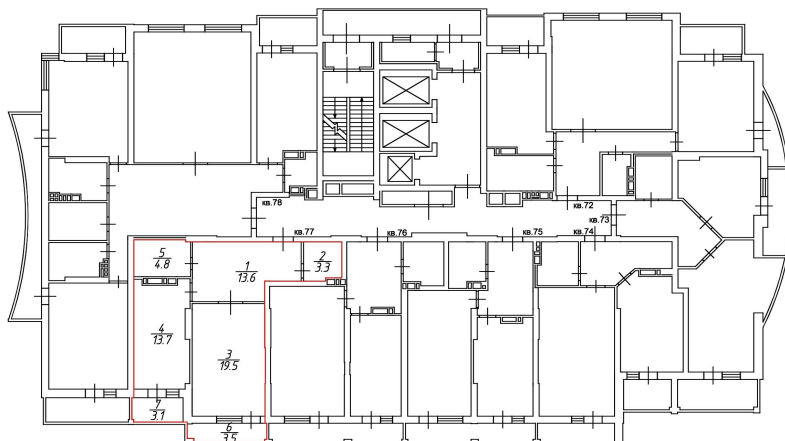
Кадастровый номер: 64:48:050302:1266

Номер этажа (этажей): 14







ТЕХНИЧЕСКИЙ ПЛАН ПОМЕЩЕНИЯ

План здания, сооружения, план этажа, фрагмент плана здания, сооружения, этажа

14 этаж



Условные обозначения:

-  - лестничная клетка
-  - стена с окном
-  - стена с дверью
-  - перегородка с дверью
-  - стена с дверью и окном (на лоджии/балкон)
-  - контур вновь образованного помещения

Масштаб 1:200

Масштаб 1:200

ДОКУМЕНТ ПОДПИСАН
ЭЛЕКТРОННОЙ ПОДПИСЬЮ

Сертификат: 3094В7974ВЗСА8Е1F07А347CFAD6FA78

Владелец: ФЕДЕРАЛЬНАЯ СЛУЖБА ГОСУДАРСТВЕННОЙ

РЕГИСТРАЦИИ, КАДАСТРА И КАРТОГРАФИИ

Действителен: с 17.05.2022 по 10.08.2023

ПОЛНОЕ НАИМЕНОВАНИЕ ДОЛЖНОСТИ

инициалы, фамилия

Здание

вид объекта недвижимости

Лист № 76 раздела 8

Всего листов раздела 8: 155

Всего разделов: 5

Всего листов выписки: 171

10.05.2023г. № КУВИ-001/2023-107554393

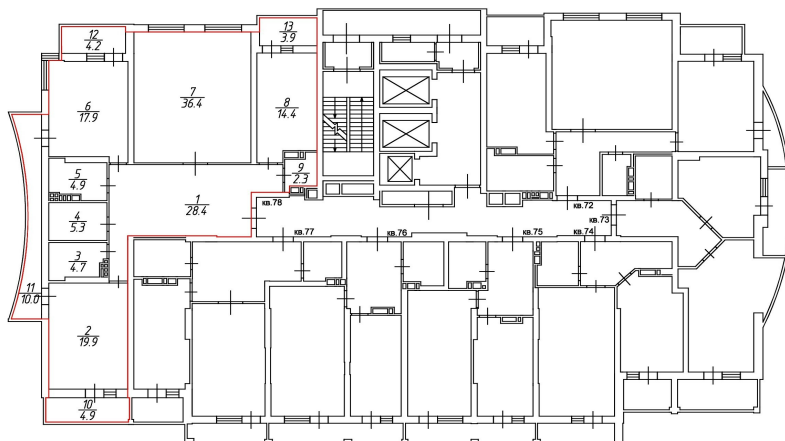
Кадастровый номер: 64:48:050302:1266

Номер этажа (этажей): 14







ТЕХНИЧЕСКИЙ ПЛАН ПОМЕЩЕНИЯ

План здания, сооружения, план этажа, фрагмент плана здания, сооружения, этажа

14 этаж



Условные обозначения:

-  - лестничная клетка
-  - стена с окном
-  - стена с дверью
-  - перегородка с дверью
-  - стена с дверью и окном (на лоджию, балкон)
-  - контур вновь образованного помещения

Масштаб 1:200

Масштаб 1:200



ДОКУМЕНТ ПОДПИСАН
ЭЛЕКТРОННОЙ ПОДПИСЬЮ

Сертификат: 3094В7974ВЗСА8Е1F07А347CFAD6FA78

Владелец: ФЕДЕРАЛЬНАЯ СЛУЖБА ГОСУДАРСТВЕННОЙ

РЕГИСТРАЦИИ, КАДАСТРА И КАРТОГРАФИИ

Действителен: с 17.05.2022 по 10.08.2023

полное наименование должности

инициалы, фамилия

Здание

вид объекта недвижимости

Лист № 77 раздела 8

Всего листов раздела 8: 155

Всего разделов: 5

Всего листов выписки: 171

10.05.2023г. № КУВИ-001/2023-107554393

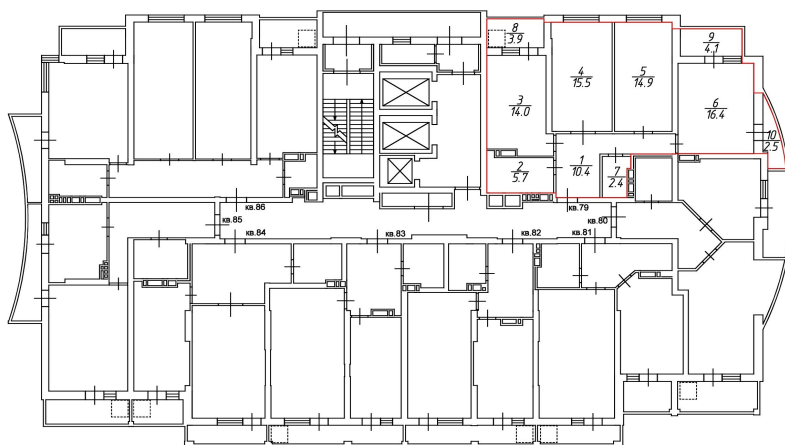
Кадастровый номер: 64:48:050302:1266

Номер этажа (этажей): 15







ТЕХНИЧЕСКИЙ ПЛАН ПОМЕЩЕНИЯ

План здания, сооружения, план этажа, фрагмент плана здания, сооружения, этажа

15 этаж



Условные обозначения:

-  - лестничная клетка
-  - стена с окном
-  - стена с дверью
-  - перегородка с дверью
-  - стена с дверью и окном (на лоджию, балкон)
-  - контур вновь образованного помещения

Масштаб 1:200

Масштаб 1:200

ДОКУМЕНТ ПОДПИСАН
ЭЛЕКТРОННОЙ ПОДПИСЬЮ

Сертификат: 3094В7974ВЗСА8Е1F07А347CFAD6FA78

Владелец: ФЕДЕРАЛЬНАЯ СЛУЖБА ГОСУДАРСТВЕННОЙ

РЕГИСТРАЦИИ, КАДАСТРА И КАРТОГРАФИИ

Действителен: с 17.05.2022 по 10.08.2023

ПОЛНОЕ НАИМЕНОВАНИЕ ДОЛЖНОСТИ

инициалы, фамилия

Здание

вид объекта недвижимости

Лист № 79 раздела 8

Всего листов раздела 8: 155

Всего разделов: 5

Всего листов выписки: 171

10.05.2023г. № КУВИ-001/2023-107554393

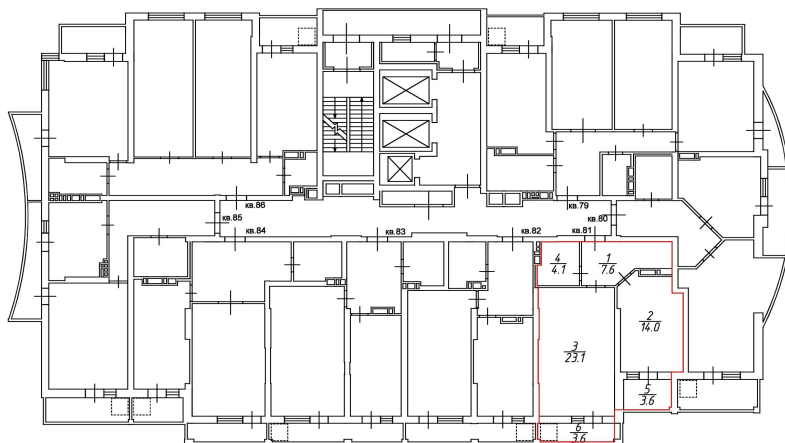
Кадастровый номер: 64:48:050302:1266

Номер этажа (этажей): 15







ТЕХНИЧЕСКИЙ ПЛАН ПОМЕЩЕНИЯ

План здания, сооружения, план этажа, фрагмент плана здания, сооружения, этажа

15 этаж



Условные обозначения:

-  - лестничная клетка
-  - стена с окном
-  - стена с дверью
-  - перегородка с дверью
-  - стена с дверью и окном (на лоджию, балкон)
-  - контур вновь образованного помещения

Масштаб 1:200

Масштаб 1:200

ДОКУМЕНТ ПОДПИСАН
ЭЛЕКТРОННОЙ ПОДПИСЬЮ

Сертификат: 3094В7974ВЗСА8Е1F07А347CFAD6FA78

Владелец: ФЕДЕРАЛЬНАЯ СЛУЖБА ГОСУДАРСТВЕННОЙ

РЕГИСТРАЦИИ, КАДАСТРА И КАРТОГРАФИИ

Действителен: с 17.05.2022 по 10.08.2023

ПОЛНОЕ НАИМЕНОВАНИЕ ДОЛЖНОСТИ

инициалы, фамилия

Здание

вид объекта недвижимости

Лист № 80 раздела 8

Всего листов раздела 8: 155

Всего разделов: 5

Всего листов выписки: 171

10.05.2023г. № КУВИ-001/2023-107554393

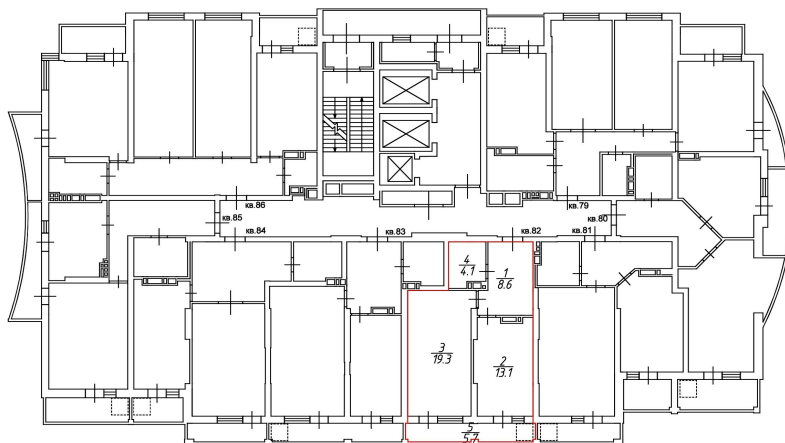
Кадастровый номер: 64:48:050302:1266

Номер этажа (этажей): 15







ТЕХНИЧЕСКИЙ ПЛАН ПОМЕЩЕНИЯ

План здания, сооружения, план этажа, фрагмент плана здания, сооружения, этажа

15 этаж



Условные обозначения:

-  - лестничная клетка
-  - стена с окном
-  - стена с дверью
-  - перегородка с дверью
-  - стена с дверью и окном (на лоджию/балкон)
-  - контур вновь образованного помещения

Масштаб 1:200

Масштаб 1:200

ДОКУМЕНТ ПОДПИСАН
ЭЛЕКТРОННОЙ ПОДПИСЬЮ

Сертификат: 3094В7974ВЗСА8Е1F07А347CFAD6FA78

Владелец: ФЕДЕРАЛЬНАЯ СЛУЖБА ГОСУДАРСТВЕННОЙ

РЕГИСТРАЦИИ, КАДАСТРА И КАРТОГРАФИИ

Действителен: с 17.05.2022 по 10.08.2023

ПОЛНОЕ НАИМЕНОВАНИЕ ДОЛЖНОСТИ

инициалы, фамилия

Здание

вид объекта недвижимости

Лист № 81 раздела 8

Всего листов раздела 8: 155

Всего разделов: 5

Всего листов выписки: 171

10.05.2023г. № КУВИ-001/2023-107554393

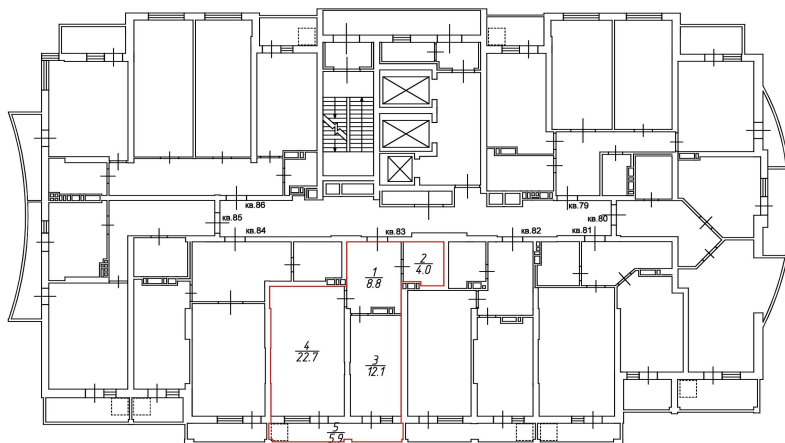
Кадастровый номер: 64:48:050302:1266

Номер этажа (этажей): 15







ТЕХНИЧЕСКИЙ ПЛАН ПОМЕЩЕНИЯ

План здания, сооружения, план этажа, фрагмент плана здания, сооружения, этажа

15 этаж



Условные обозначения:

-  - лестничная клетка
-  - стена с окном
-  - стена с дверью
-  - перегородка с дверью
-  - стена с дверью и окном (на лоджию, балкон)
-  - контур вновь образованного помещения

Масштаб 1:200

Масштаб 1:200



ДОКУМЕНТ ПОДПИСАН
ЭЛЕКТРОННОЙ ПОДПИСЬЮ

Сертификат: 3094В7974ВЗСА8Е1F07А347CFAD6FA78

Владелец: ФЕДЕРАЛЬНАЯ СЛУЖБА ГОСУДАРСТВЕННОЙ
РЕГИСТРАЦИИ, КАДАСТРА И КАРТОГРАФИИ
Действителен: с 17.05.2022 по 10.08.2023

полное наименование должности

инициалы, фамилия

Здание

вид объекта недвижимости

Лист № 82 раздела 8

Всего листов раздела 8: 155

Всего разделов: 5

Всего листов выписки: 171

10.05.2023г. № КУВИ-001/2023-107554393

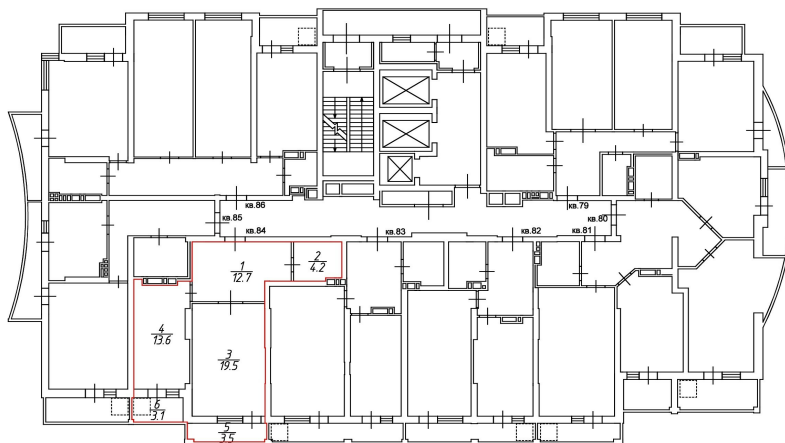
Кадастровый номер: 64:48:050302:1266

Номер этажа (этажей): 15







ТЕХНИЧЕСКИЙ ПЛАН ПОМЕЩЕНИЯ

План здания, сооружения, план этажа, фрагмент плана здания, сооружения, этажа

15 этаж



Условные обозначения:

-  - лестничная клетка
-  - стена с окном
-  - стена с дверью
-  - перегородка с дверью
-  - стена с дверью и окном (на лоджию, балкон)
-  - контур вновь образованного помещения

Масштаб 1:200

Масштаб 1:200



ДОКУМЕНТ ПОДПИСАН
ЭЛЕКТРОННОЙ ПОДПИСЬЮ

Сертификат: 3094В7974ВЗСА8Е1F07А347CFAD6FA78

Владелец: ФЕДЕРАЛЬНАЯ СЛУЖБА ГОСУДАРСТВЕННОЙ

РЕГИСТРАЦИИ, КАДАСТРА И КАРТОГРАФИИ

Действителен: с 17.05.2022 по 10.08.2023

ПОЛНОЕ НАИМЕНОВАНИЕ ДОЛЖНОСТИ

инициалы, фамилия

Здание

вид объекта недвижимости

Лист № 83 раздела 8

Всего листов раздела 8: 155

Всего разделов: 5

Всего листов выписки: 171

10.05.2023г. № КУВИ-001/2023-107554393

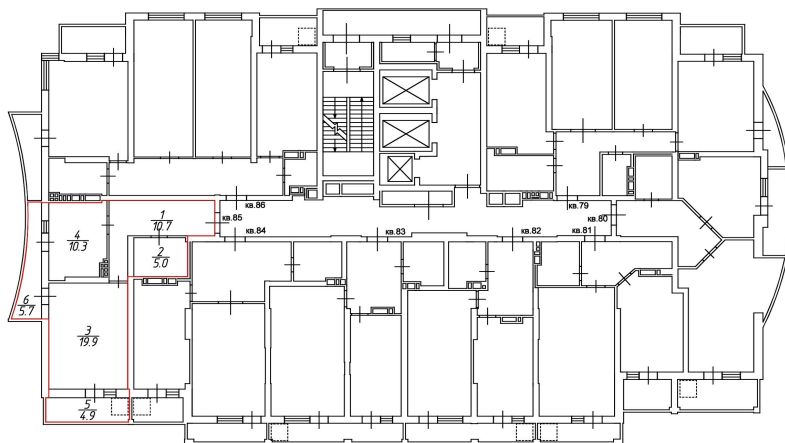
Кадастровый номер: 64:48:050302:1266

Номер этажа (этажей): 15







ТЕХНИЧЕСКИЙ ПЛАН ПОМЕЩЕНИЯ

План здания, сооружения, план этажа, фрагмент плана здания, сооружения, этажа

15 этаж



Условные обозначения:

-  - лестничная клетка
-  - стена с окном
-  - стена с дверью
-  - перегородка с дверью
-  - стена с дверью и окном (на лоджии, балконе)
-  - контур вновь образованного помещения

Масштаб 1:200

Масштаб 1:200

ДОКУМЕНТ ПОДПИСАН
ЭЛЕКТРОННОЙ ПОДПИСЬЮ

Сертификат: 3094В7974ВЗСА8Е1F07А347CFAD6FA78

Владелец: ФЕДЕРАЛЬНАЯ СЛУЖБА ГОСУДАРСТВЕННОЙ

РЕГИСТРАЦИИ, КАДАСТРА И КАРТОГРАФИИ

Действителен: с 17.05.2022 по 10.08.2023

полное наименование должности

инициалы, фамилия

Здание

вид объекта недвижимости

Лист № 84 раздела 8

Всего листов раздела 8: 155

Всего разделов: 5

Всего листов выписки: 171

10.05.2023г. № КУВИ-001/2023-107554393

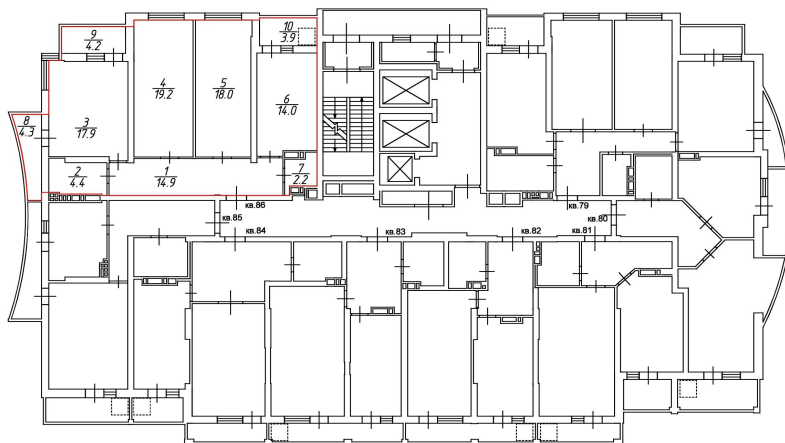
Кадастровый номер: 64:48:050302:1266

Номер этажа (этажей): 15







ТЕХНИЧЕСКИЙ ПЛАН ПОМЕЩЕНИЯ

План здания, сооружения, план этажа, фрагмент плана здания, сооружения, этажа

15 этаж



Условные обозначения:

-  - лестничная клетка
-  - стена с окном
-  - стена с дверью
-  - перегородка с дверью
-  - стена с дверью и окном (на лоджию/балкон)
-  - контур вновь образованного помещения

Масштаб 1:200

Масштаб 1:200



ДОКУМЕНТ ПОДПИСАН
ЭЛЕКТРОННОЙ ПОДПИСЬЮ

Сертификат: 3094B7974B3CA8E1F07A347CFAD6FA78

Владелец: ФЕДЕРАЛЬНАЯ СЛУЖБА ГОСУДАРСТВЕННОЙ

РЕГИСТРАЦИИ, КАДАСТРА И КАРТОГРАФИИ

Действителен: с 17.05.2022 по 10.08.2023

полное наименование должности

инициалы, фамилия

Здание

вид объекта недвижимости

Лист № 85 раздела 8

Всего листов раздела 8: 155

Всего разделов: 5

Всего листов выписки: 171

10.05.2023г. № КУВИ-001/2023-107554393

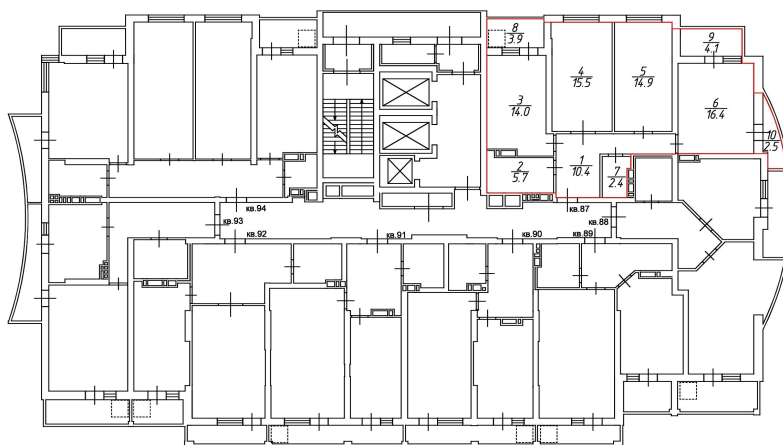
Кадастровый номер: 64:48:050302:1266

Номер этажа (этажей): 16







ТЕХНИЧЕСКИЙ ПЛАН ПОМЕЩЕНИЯ

План здания, сооружения, план этажа, фрагмент плана здания, сооружения, этажа

16 этаж



Условные обозначения:

-  - лестничная клетка
-  - стена с окном
-  - стена с дверью
-  - перегородка с дверью
-  - стена с дверью и окном (на лоджию, балкон)
-  - контур вновь образованного помещения

Масштаб 1:200

Масштаб 1:200

ДОКУМЕНТ ПОДПИСАН
ЭЛЕКТРОННОЙ ПОДПИСЬЮ

Сертификат: 3094В7974ВЗСА8Е1F07А347CFAD6FA78

Владелец: ФЕДЕРАЛЬНАЯ СЛУЖБА ГОСУДАРСТВЕННОЙ

РЕГИСТРАЦИИ, КАДАСТРА И КАРТОГРАФИИ

Действителен: с 17.05.2022 по 10.08.2023

ПОЛНОЕ НАИМЕНОВАНИЕ ДОЛЖНОСТИ

инициалы, фамилия

Здание

вид объекта недвижимости

Лист № 86 раздела 8

Всего листов раздела 8: 155

Всего разделов: 5

Всего листов выписки: 171

10.05.2023г. № КУВИ-001/2023-107554393

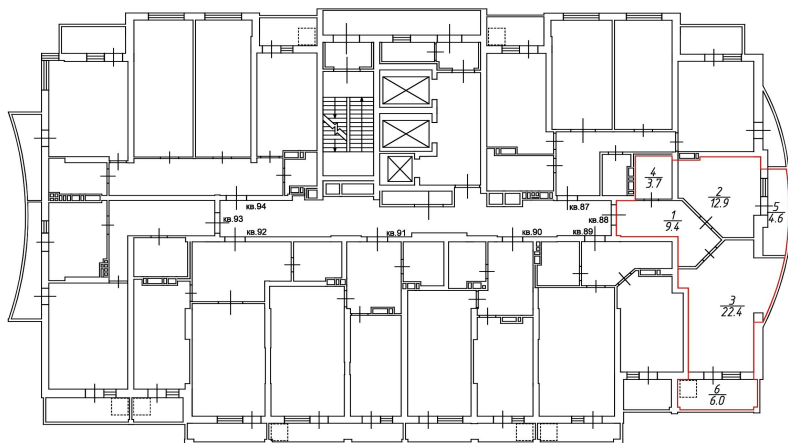
Кадастровый номер: 64:48:050302:1266

Номер этажа (этажей): 16







ТЕХНИЧЕСКИЙ ПЛАН ПОМЕЩЕНИЯ

План здания, сооружения, план этажа, фрагмент плана здания, сооружения, этажа

16 этаж



Условные обозначения:

-  - лестничная клетка
-  - стена с окном
-  - стена с дверью
-  - перегородка с дверью
-  - стена с дверью и окном (на лоджию, балкон)
-  - контур вновь образованного помещения

Масштаб 1:200

Масштаб 1:200



ДОКУМЕНТ ПОДПИСАН
ЭЛЕКТРОННОЙ ПОДПИСЬЮ

Сертификат: 3094B7974B3CA8E1F07A347CFAD6FA78

Владелец: ФЕДЕРАЛЬНАЯ СЛУЖБА ГОСУДАРСТВЕННОЙ

РЕГИСТРАЦИИ, КАДАСТРА И КАРТОГРАФИИ

Действителен: с 17.05.2022 по 10.08.2023

ПОЛНОЕ НАИМЕНОВАНИЕ ДОЛЖНОСТИ

инициалы, фамилия

Здание

вид объекта недвижимости

Лист № 87 раздела 8

Всего листов раздела 8: 155

Всего разделов: 5

Всего листов выписки: 171

10.05.2023г. № КУВИ-001/2023-107554393

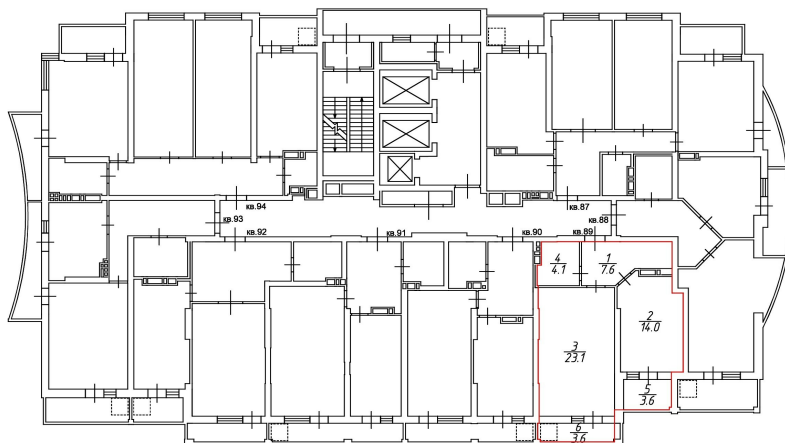
Кадастровый номер: 64:48:050302:1266

Номер этажа (этажей): 16







ТЕХНИЧЕСКИЙ ПЛАН ПОМЕЩЕНИЯ

План здания, сооружения, план этажа, фрагмент плана здания, сооружения, этажа

16 этаж



Условные обозначения:

-  - лестничная клетка
-  - стена с окном
-  - стена с дверью
-  - перегородка с дверью
-  - стена с дверью и окном (на лоджию, балкон)
-  - контур вновь образованного помещения

Масштаб 1:200

Масштаб 1:200

ДОКУМЕНТ ПОДПИСАН
ЭЛЕКТРОННОЙ ПОДПИСЬЮ

Сертификат: 3094В7974ВЗСА8Е1F07А347CFAD6FA78

Владелец: ФЕДЕРАЛЬНАЯ СЛУЖБА ГОСУДАРСТВЕННОЙ

РЕГИСТРАЦИИ, КАДАСТРА И КАРТОГРАФИИ

Действителен: с 17.05.2022 по 10.08.2023

ПОЛНОЕ НАИМЕНОВАНИЕ ДОЛЖНОСТИ

инициалы, фамилия

Здание

вид объекта недвижимости

Лист № 88 раздела 8

Всего листов раздела 8: 155

Всего разделов: 5

Всего листов выписки: 171

10.05.2023г. № КУВИ-001/2023-107554393

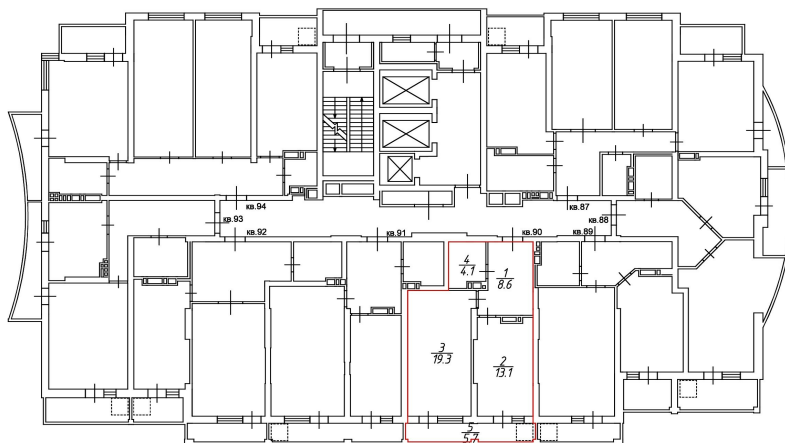
Кадастровый номер: 64:48:050302:1266

Номер этажа (этажей): 16







ТЕХНИЧЕСКИЙ ПЛАН ПОМЕЩЕНИЯ

План здания, сооружения, план этажа, фрагмент плана здания, сооружения, этажа

16 этаж



Условные обозначения:

-  - лестничная клетка
-  - стена с окном
-  - стена с дверью
-  - перегородка с дверью
-  - стена с дверью и окном (на лоджию/балкон)
-  - контур вновь образованного помещения

Масштаб 1:200

Масштаб 1:200

ДОКУМЕНТ ПОДПИСАН
ЭЛЕКТРОННОЙ ПОДПИСЬЮ

Сертификат: 3094В7974ВЗСА8Е1F07А347CFAD6FA78

Владелец: ФЕДЕРАЛЬНАЯ СЛУЖБА ГОСУДАРСТВЕННОЙ

РЕГИСТРАЦИИ, КАДАСТРА И КАРТОГРАФИИ

Действителен: с 17.05.2022 по 10.08.2023

ПОЛНОЕ НАИМЕНОВАНИЕ ДОЛЖНОСТИ

инициалы, фамилия

Здание

вид объекта недвижимости

Лист № 89 раздела 8

Всего листов раздела 8: 155

Всего разделов: 5

Всего листов выписки: 171

10.05.2023г. № КУВИ-001/2023-107554393

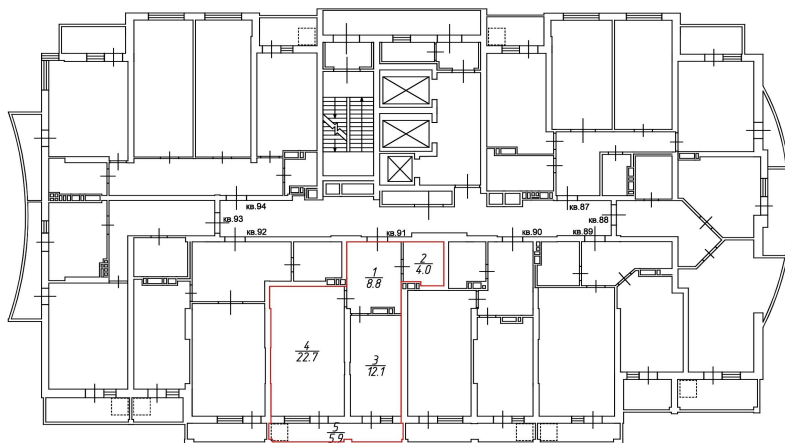
Кадастровый номер: 64:48:050302:1266

Номер этажа (этажей): 16







ТЕХНИЧЕСКИЙ ПЛАН ПОМЕЩЕНИЯ

План здания, сооружения, план этажа, фрагмент плана здания, сооружения, этажа

16 этаж



Условные обозначения:

-  - лестничная клетка
-  - стена с окном
-  - стена с дверью
-  - перегородка с дверью
-  - стена с дверью и окном (на лоджию, балкон)
-  - контур вновь образованного помещения

Масштаб 1:200

Масштаб 1:200



ДОКУМЕНТ ПОДПИСАН
ЭЛЕКТРОННОЙ ПОДПИСЬЮ

Сертификат: 3094В7974ВЗСА8Е1F07А347CFAD6FA78

Владелец: ФЕДЕРАЛЬНАЯ СЛУЖБА ГОСУДАРСТВЕННОЙ

РЕГИСТРАЦИИ, КАДАСТРА И КАРТОГРАФИИ

Действителен: с 17.05.2022 по 10.08.2023

полное наименование должности

инициалы, фамилия

Здание

вид объекта недвижимости

Лист № 91 раздела 8

Всего листов раздела 8: 155

Всего разделов: 5

Всего листов выписки: 171

10.05.2023г. № КУВИ-001/2023-107554393

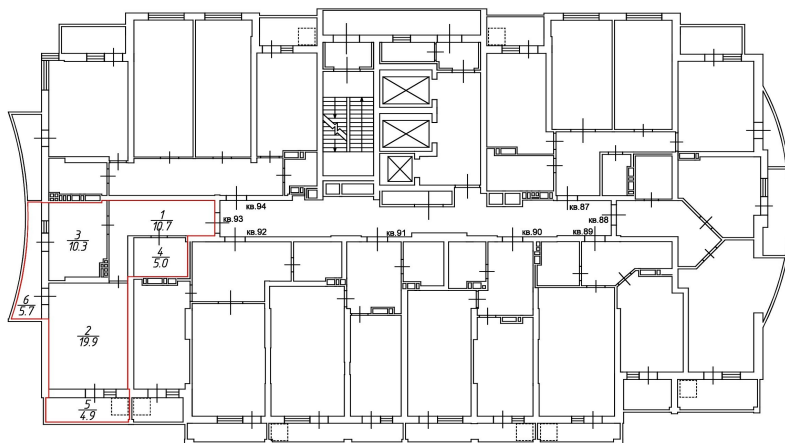
Кадастровый номер: 64:48:050302:1266

Номер этажа (этажей): 16







ТЕХНИЧЕСКИЙ ПЛАН ПОМЕЩЕНИЯ

План здания, сооружения, план этажа, фрагмент плана здания, сооружения, этажа

16 этаж



Условные обозначения:

-  - лестничная клетка
-  - стена с окном
-  - стена с дверью
-  - перегородка с дверью
-  - стена с дверью и окном (на лоджию, балкон)
-  - контур вновь образованного помещения

Масштаб 1:200

Масштаб 1:200

ДОКУМЕНТ ПОДПИСАН
ЭЛЕКТРОННОЙ ПОДПИСЬЮ

Сертификат: 3094В7974ВЗСА8Е1F07А347CFAD6FA78

Владелец: ФЕДЕРАЛЬНАЯ СЛУЖБА ГОСУДАРСТВЕННОЙ

РЕГИСТРАЦИИ, КАДАСТРА И КАРТОГРАФИИ

Действителен: с 17.05.2022 по 10.08.2023

ПОЛНОЕ НАИМЕНОВАНИЕ ДОЛЖНОСТИ

инициалы, фамилия

Здание

вид объекта недвижимости

Лист № 92 раздела 8

Всего листов раздела 8: 155

Всего разделов: 5

Всего листов выписки: 171

10.05.2023г. № КУВИ-001/2023-107554393

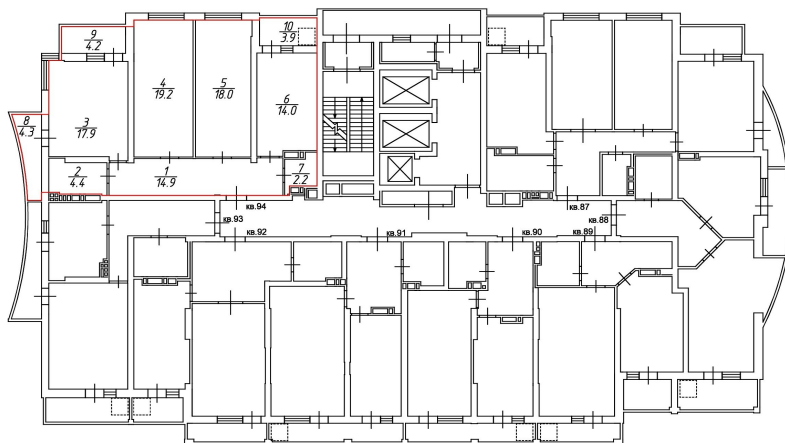
Кадастровый номер: 64:48:050302:1266

Номер этажа (этажей): 16







ТЕХНИЧЕСКИЙ ПЛАН ПОМЕЩЕНИЯ

План здания, сооружения, план этажа, фрагмент плана здания, сооружения, этажа

16 этаж



Условные обозначения:

-  - лестничная клетка
-  - стена с окном
-  - стена с дверью
-  - перегородка с дверью
-  - стена с дверью и окном (на лоджию/балкон)
-  - контур вновь образованного помещения

Масштаб 1:200

Масштаб 1:200



ДОКУМЕНТ ПОДПИСАН
ЭЛЕКТРОННОЙ ПОДПИСЬЮ

Сертификат: 3094В7974ВЗСА8Е1F07А347CFAD6FA78

Владелец: ФЕДЕРАЛЬНАЯ СЛУЖБА ГОСУДАРСТВЕННОЙ

РЕГИСТРАЦИИ, КАДАСТРА И КАРТОГРАФИИ

Действителен: с 17.05.2022 по 10.08.2023

полное наименование должности

инициалы, фамилия

Здание

вид объекта недвижимости

Лист № 93 раздела 8

Всего листов раздела 8: 155

Всего разделов: 5

Всего листов выписки: 171

10.05.2023г. № КУВИ-001/2023-107554393

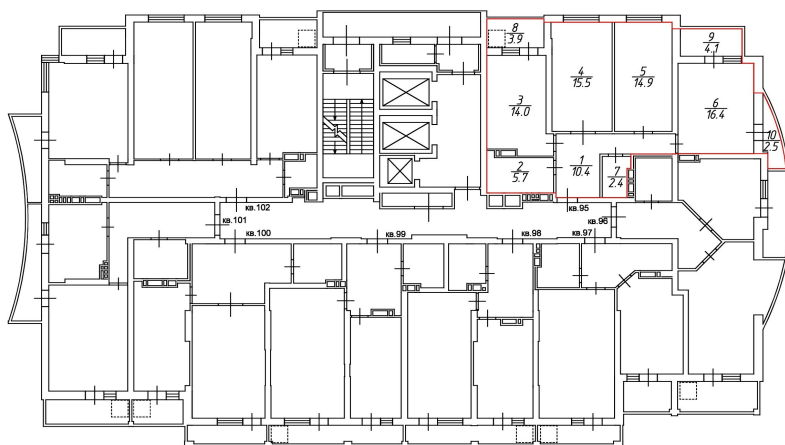
Кадастровый номер: 64:48:050302:1266

Номер этажа (этажей): 17







ТЕХНИЧЕСКИЙ ПЛАН ПОМЕЩЕНИЯ

План здания, сооружения, план этажа, фрагмент плана здания, сооружения, этажа

17 этаж



Условные обозначения:

-  - лестничная клетка
-  - стена с окном
-  - стена с дверью
-  - перегородка с дверью
-  - стена с дверью и окном (на лоджию, балкон)
-  - контур вновь образованного помещения

Масштаб 1:200

Масштаб 1:200



ДОКУМЕНТ ПОДПИСАН
ЭЛЕКТРОННОЙ ПОДПИСЬЮ

Сертификат: 3094В7974ВЗСА8Е1F07А347CFAD6FA78

Владелец: ФЕДЕРАЛЬНАЯ СЛУЖБА ГОСУДАРСТВЕННОЙ

РЕГИСТРАЦИИ, КАДАСТРА И КАРТОГРАФИИ

Действителен: с 17.05.2022 по 10.08.2023

ПОЛНОЕ НАИМЕНОВАНИЕ ДОЛЖНОСТИ

инициалы, фамилия

Здание

вид объекта недвижимости

Лист № 94 раздела 8

Всего листов раздела 8: 155

Всего разделов: 5

Всего листов выписки: 171

10.05.2023г. № КУВИ-001/2023-107554393

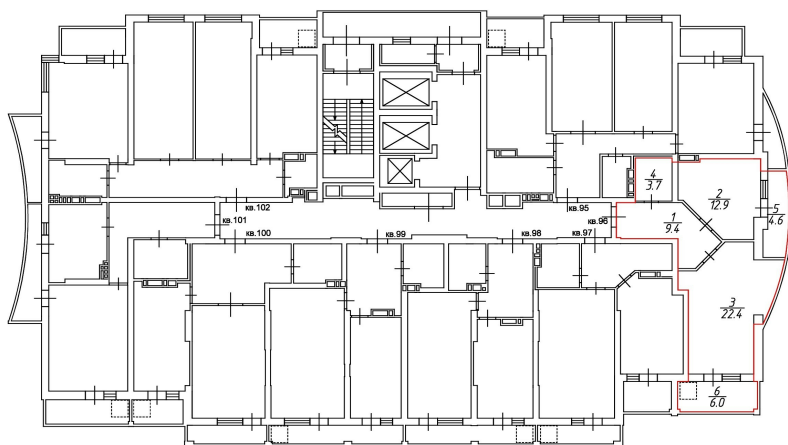
Кадастровый номер: 64:48:050302:1266

Номер этажа (этажей): 17







ТЕХНИЧЕСКИЙ ПЛАН ПОМЕЩЕНИЯ

План здания, сооружения, план этажа, фрагмент плана здания, сооружения, этажа

17 этаж



Условные обозначения:

-  - лестничная клетка
-  - стена с окном
-  - стена с дверью
-  - перегородка с дверью
-  - стена с дверью и окном (на лоджию, балкон)
-  - контур вновь образованного помещения

Масштаб 1:200

Масштаб 1:200



ДОКУМЕНТ ПОДПИСАН
ЭЛЕКТРОННОЙ ПОДПИСЬЮ

Сертификат: 3094B7974B3CA8E1F07A347CFAD6FA78

Владелец: ФЕДЕРАЛЬНАЯ СЛУЖБА ГОСУДАРСТВЕННОЙ

РЕГИСТРАЦИИ, КАДАСТРА И КАРТОГРАФИИ

Действителен: с 17.05.2022 по 10.08.2023

полное наименование должности

инициалы, фамилия

Здание

вид объекта недвижимости

Лист № 95 раздела 8

Всего листов раздела 8: 155

Всего разделов: 5

Всего листов выписки: 171

10.05.2023г. № КУВИ-001/2023-107554393

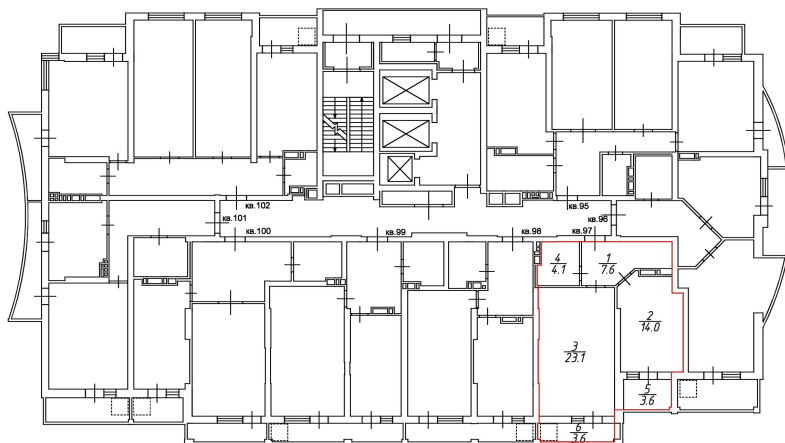
Кадастровый номер: 64:48:050302:1266

Номер этажа (этажей): 17







ТЕХНИЧЕСКИЙ ПЛАН ПОМЕЩЕНИЯ

План здания, сооружения, план этажа, фрагмент плана здания, сооружения, этажа

17 этаж



Условные обозначения:

-  - лестничная клетка
-  - стена с окном
-  - стена с дверью
-  - перегородка с дверью
-  - стена с дверью и окном (на лоджию, балкон)
-  - контур вновь образованного помещения

Масштаб 1:200

Масштаб 1:200



ДОКУМЕНТ ПОДПИСАН
ЭЛЕКТРОННОЙ ПОДПИСЬЮ

Сертификат: 3094В7974ВЗСА8Е1F07А347CFAD6FA78

Владелец: ФЕДЕРАЛЬНАЯ СЛУЖБА ГОСУДАРСТВЕННОЙ

РЕГИСТРАЦИИ, КАДАСТРА И КАРТОГРАФИИ

Действителен: с 17.05.2022 по 10.08.2023

ПОЛНОЕ НАИМЕНОВАНИЕ ДОЛЖНОСТИ

инициалы, фамилия

Здание

вид объекта недвижимости

Лист № 96 раздела 8

Всего листов раздела 8: 155

Всего разделов: 5

Всего листов выписки: 171

10.05.2023г. № КУВИ-001/2023-107554393

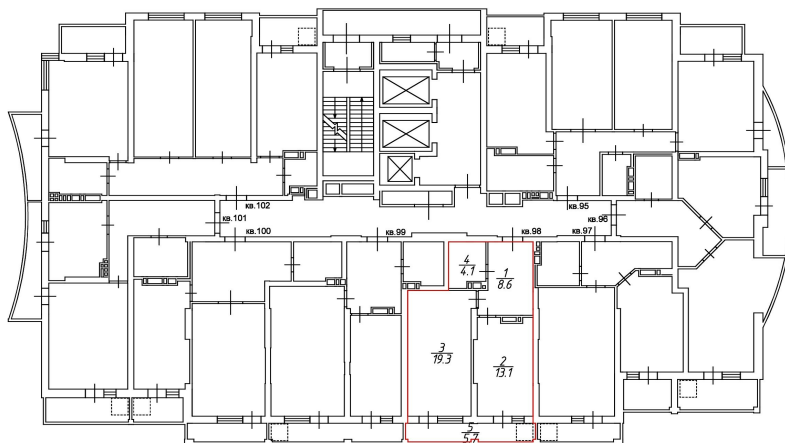
Кадастровый номер: 64:48:050302:1266

Номер этажа (этажей): 17







ТЕХНИЧЕСКИЙ ПЛАН ПОМЕЩЕНИЯ

План здания, сооружения, план этажа, фрагмент плана здания, сооружения, этажа

17 этаж



Условные обозначения:

-  - лестничная клетка
-  - стена с окном
-  - стена с дверью
-  - перегородка с дверью
-  - стена с дверью и окном (на лоджию, балкон)
-  - контур вновь образованного помещения

Масштаб 1:200

Масштаб 1:200

ДОКУМЕНТ ПОДПИСАН
ЭЛЕКТРОННОЙ ПОДПИСЬЮ

Сертификат: 3094В7974ВЗСА8Е1F07А347CFAD6FA78

Владелец: ФЕДЕРАЛЬНАЯ СЛУЖБА ГОСУДАРСТВЕННОЙ

РЕГИСТРАЦИИ, КАДАСТРА И КАРТОГРАФИИ

Действителен: с 17.05.2022 по 10.08.2023

ПОЛНОЕ НАИМЕНОВАНИЕ ДОЛЖНОСТИ

инициалы, фамилия

Здание

вид объекта недвижимости

Лист № 97 раздела 8

Всего листов раздела 8: 155

Всего разделов: 5

Всего листов выписки: 171

10.05.2023г. № КУВИ-001/2023-107554393

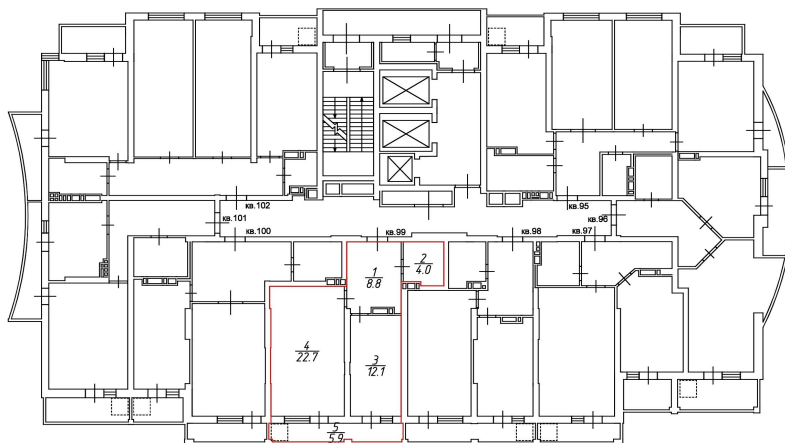
Кадастровый номер: 64:48:050302:1266

Номер этажа (этажей): 17







ТЕХНИЧЕСКИЙ ПЛАН ПОМЕЩЕНИЯ

План здания, сооружения, план этажа, фрагмент плана здания, сооружения, этажа

17 этаж



Условные обозначения:

-  - лестничная клетка
-  - стена с окном
-  - стена с дверью
-  - перегородка с дверью
-  - стена с дверью и окном (на лоджию/балкон)
-  - контур вновь образованного помещения

Масштаб 1:200

Масштаб 1:200



ДОКУМЕНТ ПОДПИСАН
ЭЛЕКТРОННОЙ ПОДПИСЬЮ

Сертификат: 3094В7974ВЗСА8Е1F07А347CFAD6FA78

Владелец: ФЕДЕРАЛЬНАЯ СЛУЖБА ГОСУДАРСТВЕННОЙ

РЕГИСТРАЦИИ, КАДАСТРА И КАРТОГРАФИИ

Действителен: с 17.05.2022 по 10.08.2023

ПОЛНОЕ НАИМЕНОВАНИЕ ДОЛЖНОСТИ

инициалы, фамилия

Здание

вид объекта недвижимости

Лист № 98 раздела 8

Всего листов раздела 8: 155

Всего разделов: 5

Всего листов выписки: 171

10.05.2023г. № КУВИ-001/2023-107554393

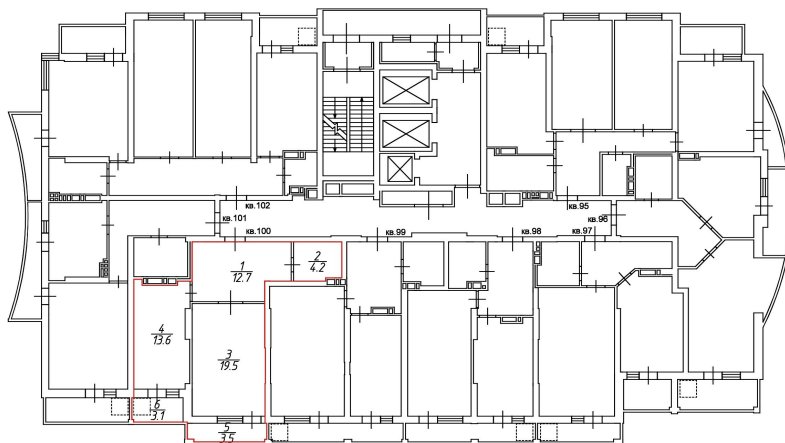
Кадастровый номер: 64:48:050302:1266

Номер этажа (этажей): 17







ТЕХНИЧЕСКИЙ ПЛАН ПОМЕЩЕНИЯ

План здания, сооружения, план этажа, фрагмент плана здания, сооружения, этажа

17 этаж



Условные обозначения:

-  - лестничная клетка
-  - стена с окном
-  - стена с дверью
-  - перегородка с дверью
-  - стена с дверью и окном (на лоджию/балкон)
-  - контур вновь образованного помещения

Масштаб 1:200

Масштаб 1:200



ДОКУМЕНТ ПОДПИСАН
ЭЛЕКТРОННОЙ ПОДПИСЬЮ

Сертификат: 3094В7974ВЗСА8Е1F07А347CFAD6FA78

Владелец: ФЕДЕРАЛЬНАЯ СЛУЖБА ГОСУДАРСТВЕННОЙ

РЕГИСТРАЦИИ, КАДАСТРА И КАРТОГРАФИИ

Действителен: с 17.05.2022 по 10.08.2023

ПОЛНОЕ НАИМЕНОВАНИЕ ДОЛЖНОСТИ

инициалы, фамилия

Здание

вид объекта недвижимости

Лист № 99 раздела 8

Всего листов раздела 8: 155

Всего разделов: 5

Всего листов выписки: 171

10.05.2023г. № КУВИ-001/2023-107554393

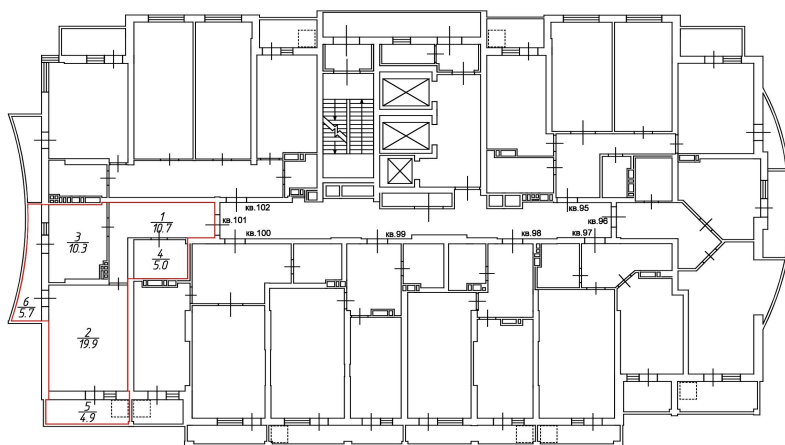
Кадастровый номер: 64:48:050302:1266

Номер этажа (этажей): 17







ТЕХНИЧЕСКИЙ ПЛАН ПОМЕЩЕНИЯ

План здания, сооружения, план этажа, фрагмент плана здания, сооружения, этажа

17 этаж



Условные обозначения:

-  - лестничная клетка
-  - стена с окном
-  - стена с дверью
-  - перегородка с дверью
-  - стена с дверью и окном (на лоджию, балкон)
-  - контур вновь образованного помещения

Масштаб 1:200

Масштаб 1:200

ДОКУМЕНТ ПОДПИСАН
ЭЛЕКТРОННОЙ ПОДПИСЬЮ

Сертификат: 3094В7974ВЗСА8Е1F07А347CFAD6FA78

Владелец: ФЕДЕРАЛЬНАЯ СЛУЖБА ГОСУДАРСТВЕННОЙ

РЕГИСТРАЦИИ, КАДАСТРА И КАРТОГРАФИИ

Действителен: с 17.05.2022 по 10.08.2023

ПОЛНОЕ НАИМЕНОВАНИЕ ДОЛЖНОСТИ

инициалы, фамилия

Здание

вид объекта недвижимости

Лист № 100 раздела 8

Всего листов раздела 8: 155

Всего разделов: 5

Всего листов выписки: 171

10.05.2023г. № КУВИ-001/2023-107554393

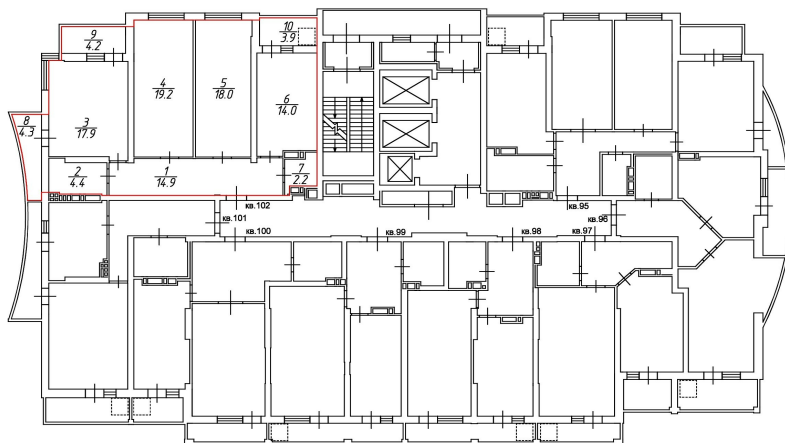
Кадастровый номер: 64:48:050302:1266

Номер этажа (этажей): 17







ТЕХНИЧЕСКИЙ ПЛАН ПОМЕЩЕНИЯ

План здания, сооружения, план этажа, фрагмент плана здания, сооружения, этажа

17 этаж



Условные обозначения:

-  - лестничная клетка
-  - стена с окном
-  - стена с дверью
-  - перегородка с дверью
-  - стена с дверью и окном (на лоджию/балкон)
-  - контур вновь образованного помещения

Масштаб 1:200

Масштаб 1:200



ДОКУМЕНТ ПОДПИСАН
ЭЛЕКТРОННОЙ ПОДПИСЬЮ

Сертификат: 3094В7974ВЗСА8Е1F07А347CFAD6FA78

Владелец: ФЕДЕРАЛЬНАЯ СЛУЖБА ГОСУДАРСТВЕННОЙ
РЕГИСТРАЦИИ, КАДАСТРА И КАРТОГРАФИИ
Действителен: с 17.05.2022 по 10.08.2023

полное наименование должности

инициалы, фамилия

Здание

вид объекта недвижимости

Лист № 101 раздела 8

Всего листов раздела 8: 155

Всего разделов: 5

Всего листов выписки: 171

10.05.2023г. № КУВИ-001/2023-107554393

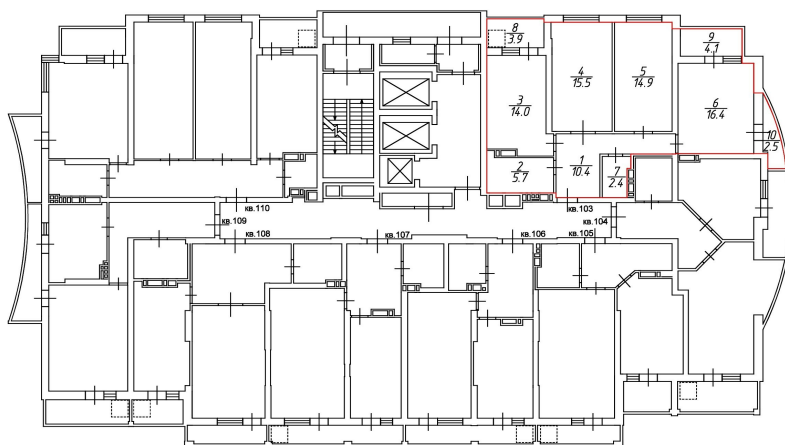
Кадастровый номер: 64:48:050302:1266

Номер этажа (этажей): 18







ТЕХНИЧЕСКИЙ ПЛАН ПОМЕЩЕНИЯ

План здания, сооружения, план этажа, фрагмент плана здания, сооружения, этажа

18 этаж



Условные обозначения:

-  - лестничная клетка
-  - стена с окном
-  - стена с дверью
-  - перегородка с дверью
-  - стена с дверью и окном (на лоджию, балкон)
-  - контур вновь образованного помещения

Масштаб 1:200

Масштаб 1:200



ДОКУМЕНТ ПОДПИСАН
ЭЛЕКТРОННОЙ ПОДПИСЬЮ

Сертификат: 3094В7974ВЗСА8Е1F07А347CFAD6FA78

Владелец: ФЕДЕРАЛЬНАЯ СЛУЖБА ГОСУДАРСТВЕННОЙ

РЕГИСТРАЦИИ, КАДАСТРА И КАРТОГРАФИИ

Действителен: с 17.05.2022 по 10.08.2023

ПОЛНОЕ НАИМЕНОВАНИЕ ДОЛЖНОСТИ

инициалы, фамилия

Здание

вид объекта недвижимости

Лист № 102 раздела 8

Всего листов раздела 8: 155

Всего разделов: 5

Всего листов выписки: 171

10.05.2023г. № КУВИ-001/2023-107554393

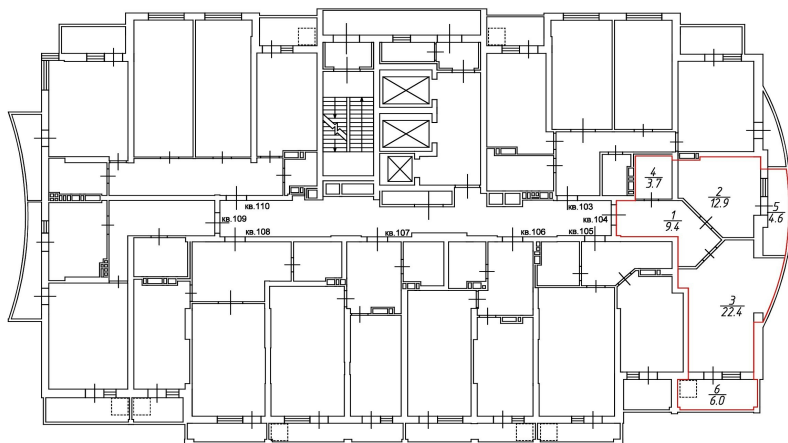
Кадастровый номер: 64:48:050302:1266

Номер этажа (этажей): 18







ТЕХНИЧЕСКИЙ ПЛАН ПОМЕЩЕНИЯ

План здания, сооружения, план этажа, фрагмент плана здания, сооружения, этажа

18 этаж



Условные обозначения:

-  - лестничная клетка
-  - стена с окном
-  - стена с дверью
-  - перегородка с дверью
-  - стена с дверью и окном (на лоджию/балкон)
-  - контур вновь образованного помещения

Масштаб 1:200

Масштаб 1:200



ДОКУМЕНТ ПОДПИСАН
ЭЛЕКТРОННОЙ ПОДПИСЬЮ

Сертификат: 3094B7974B3CA8E1F07A347CFAD6FA78

Владелец: ФЕДЕРАЛЬНАЯ СЛУЖБА ГОСУДАРСТВЕННОЙ

РЕГИСТРАЦИИ, КАДАСТРА И КАРТОГРАФИИ

Действителен: с 17.05.2022 по 10.08.2023

ПОЛНОЕ НАИМЕНОВАНИЕ ДОЛЖНОСТИ

инициалы, фамилия

Здание

вид объекта недвижимости

Лист № 103 раздела 8

Всего листов раздела 8: 155

Всего разделов: 5

Всего листов выписки: 171

10.05.2023г. № КУВИ-001/2023-107554393

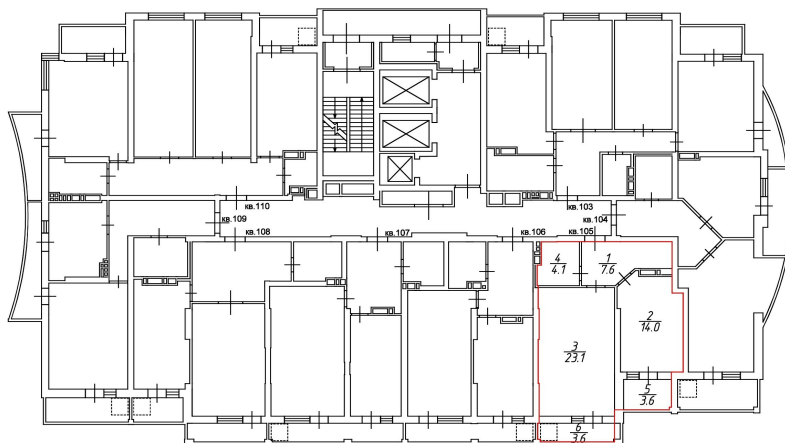
Кадастровый номер: 64:48:050302:1266

Номер этажа (этажей): 18







ТЕХНИЧЕСКИЙ ПЛАН ПОМЕЩЕНИЯ

План здания, сооружения, план этажа, фрагмент плана здания, сооружения, этажа

18 этаж



Условные обозначения:

-  - лестничная клетка
-  - стена с окном
-  - стена с дверью
-  - перегородка с дверью
-  - стена с дверью и окном (на лоджию/балкон)
-  - контур вновь образованного помещения

Масштаб 1:200

Масштаб 1:200



ДОКУМЕНТ ПОДПИСАН
ЭЛЕКТРОННОЙ ПОДПИСЬЮ

Сертификат: 3094В7974ВЗСА8Е1F07А347CFAD6FA78

Владелец: ФЕДЕРАЛЬНАЯ СЛУЖБА ГОСУДАРСТВЕННОЙ

РЕГИСТРАЦИИ, КАДАСТРА И КАРТОГРАФИИ

Действителен: с 17.05.2022 по 10.08.2023

ПОЛНОЕ НАИМЕНОВАНИЕ ДОЛЖНОСТИ

инициалы, фамилия

Здание

вид объекта недвижимости

Лист № 104 раздела 8

Всего листов раздела 8: 155

Всего разделов: 5

Всего листов выписки: 171

10.05.2023г. № КУВИ-001/2023-107554393

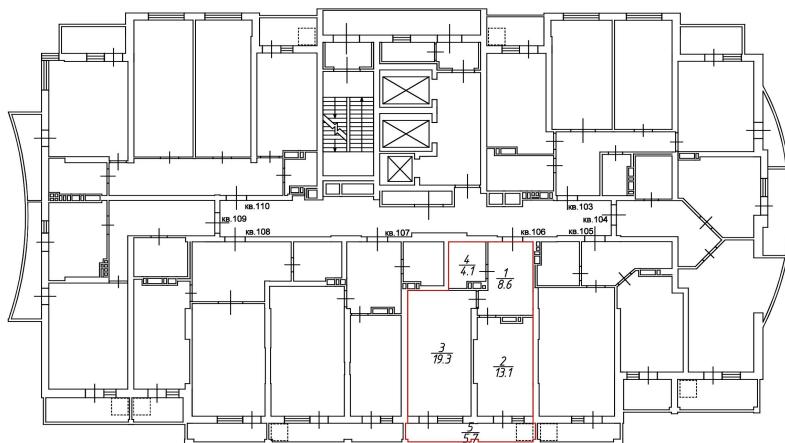
Кадастровый номер: 64:48:050302:1266

Номер этажа (этажей): 18







ТЕХНИЧЕСКИЙ ПЛАН ПОМЕЩЕНИЯ

План здания, сооружения, план этажа, фрагмент плана здания, сооружения, этажа

18 этаж



Условные обозначения:

-  - лестничная клетка
-  - стена с окном
-  - стена с дверью
-  - перегородка с дверью
-  - стена с дверью и окном (на лоджию, балкон)
-  - контур вновь образованного помещения

Масштаб 1:200

Масштаб 1:200

ДОКУМЕНТ ПОДПИСАН
ЭЛЕКТРОННОЙ ПОДПИСЬЮ

Сертификат: 3094В7974ВЗСА8Е1F07А347CFAD6FA78

Владелец: ФЕДЕРАЛЬНАЯ СЛУЖБА ГОСУДАРСТВЕННОЙ

РЕГИСТРАЦИИ, КАДАСТРА И КАРТОГРАФИИ

Действителен: с 17.05.2022 по 10.08.2023

ПОЛНОЕ НАИМЕНОВАНИЕ ДОЛЖНОСТИ

инициалы, фамилия

Здание

вид объекта недвижимости

Лист № 105 раздела 8

Всего листов раздела 8: 155

Всего разделов: 5

Всего листов выписки: 171

10.05.2023г. № КУВИ-001/2023-107554393

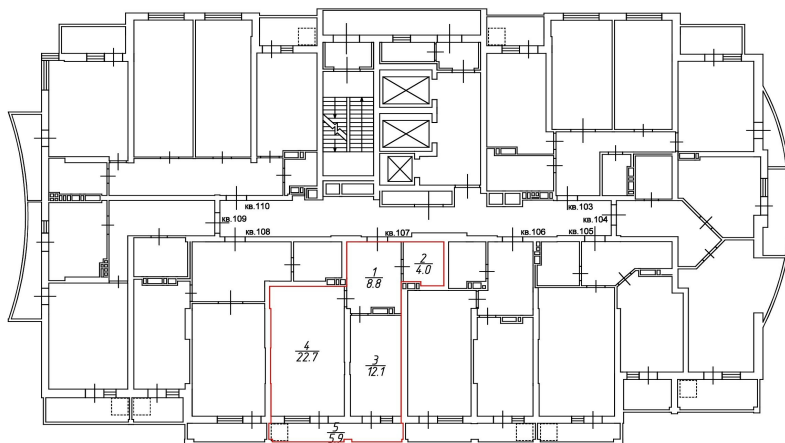
Кадастровый номер: 64:48:050302:1266

Номер этажа (этажей): 18







ТЕХНИЧЕСКИЙ ПЛАН ПОМЕЩЕНИЯ

План здания, сооружения, план этажа, фрагмент плана здания, сооружения, этажа

18 этаж



Условные обозначения:

-  - лестничная клетка
-  - стена с окном
-  - стена с дверью
-  - перегородка с дверью
-  - стена с дверью и окном (на лоджию, балкон)
-  - контур вновь образованного помещения

Масштаб 1:200

Масштаб 1:200



ДОКУМЕНТ ПОДПИСАН
ЭЛЕКТРОННОЙ ПОДПИСЬЮ

Сертификат: 3094В7974ВЗСА8Е1F07А347CFAD6FA78

Владелец: ФЕДЕРАЛЬНАЯ СЛУЖБА ГОСУДАРСТВЕННОЙ
РЕГИСТРАЦИИ, КАДАСТРА И КАРТОГРАФИИ
Действителен: с 17.05.2022 по 10.08.2023

ПОЛНОЕ НАИМЕНОВАНИЕ ДОЛЖНОСТИ

инициалы, фамилия

Здание

вид объекта недвижимости

Лист № 106 раздела 8

Всего листов раздела 8: 155

Всего разделов: 5

Всего листов выписки: 171

10.05.2023г. № КУВИ-001/2023-107554393

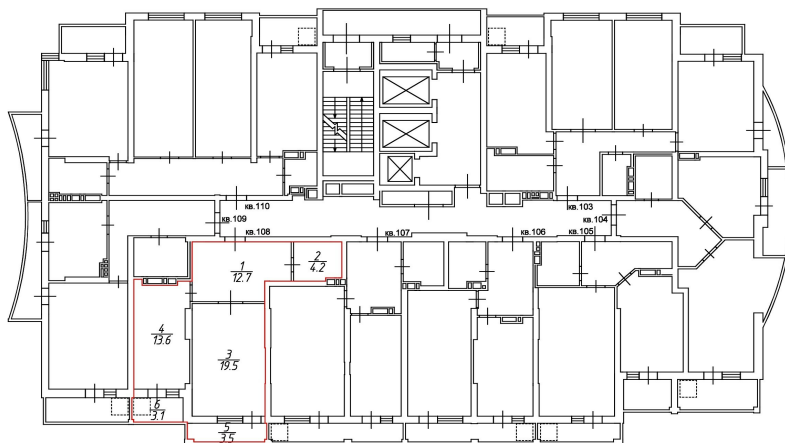
Кадастровый номер: 64:48:050302:1266

Номер этажа (этажей): 18







ТЕХНИЧЕСКИЙ ПЛАН ПОМЕЩЕНИЯ

План здания, сооружения, план этажа, фрагмент плана здания, сооружения, этажа

18 этаж



Условные обозначения:

-  - лестничная клетка
-  - стена с окном
-  - стена с дверью
-  - перегородка с дверью
-  - стена с дверью и окном (на лоджию/балкон)
-  - контур вновь образованного помещения

Масштаб 1:200

Масштаб 1:200



ДОКУМЕНТ ПОДПИСАН
ЭЛЕКТРОННОЙ ПОДПИСЬЮ

Сертификат: 3094В7974ВЗСА8Е1F07А347CFAD6FA78

Владелец: ФЕДЕРАЛЬНАЯ СЛУЖБА ГОСУДАРСТВЕННОЙ

РЕГИСТРАЦИИ, КАДАСТРА И КАРТОГРАФИИ

Действителен: с 17.05.2022 по 10.08.2023

ПОЛНОЕ НАИМЕНОВАНИЕ ДОЛЖНОСТИ

инициалы, фамилия

Здание

вид объекта недвижимости

Лист № 107 раздела 8

Всего листов раздела 8: 155

Всего разделов: 5

Всего листов выписки: 171

10.05.2023г. № КУВИ-001/2023-107554393

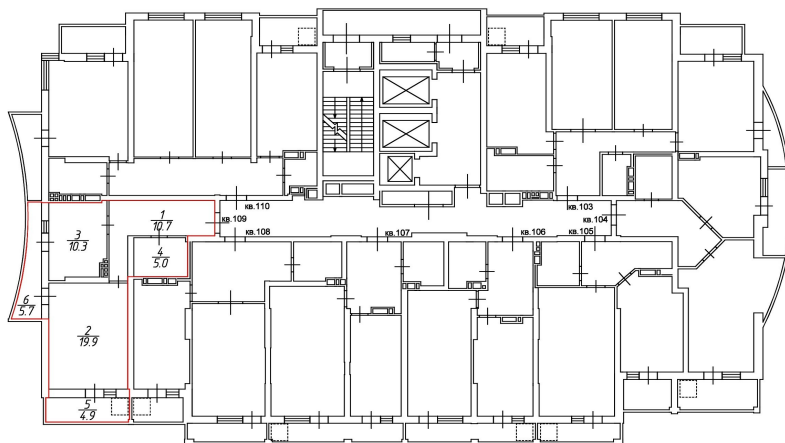
Кадастровый номер: 64:48:050302:1266

Номер этажа (этажей): 18







ТЕХНИЧЕСКИЙ ПЛАН ПОМЕЩЕНИЯ

План здания, сооружения, план этажа, фрагмент плана здания, сооружения, этажа

18 этаж



Условные обозначения:

-  - лестничная клетка
-  - стена с окном
-  - стена с дверью
-  - перегородка с дверью
-  - стена с дверью и окном (на лоджию, балкон)
-  - контур вновь образованного помещения

Масштаб 1:200

Масштаб 1:200



ДОКУМЕНТ ПОДПИСАН
ЭЛЕКТРОННОЙ ПОДПИСЬЮ

Сертификат: 3094В7974ВЗСА8Е1F07А347СFAD6FA78

Владелец: ФЕДЕРАЛЬНАЯ СЛУЖБА ГОСУДАРСТВЕННОЙ

РЕГИСТРАЦИИ, КАДАСТРА И КАРТОГРАФИИ

Действителен: с 17.05.2022 по 10.08.2023

полное наименование должности

инициалы, фамилия

Здание

вид объекта недвижимости

Лист № 108 раздела 8

Всего листов раздела 8: 155

Всего разделов: 5

Всего листов выписки: 171

10.05.2023г. № КУВИ-001/2023-107554393

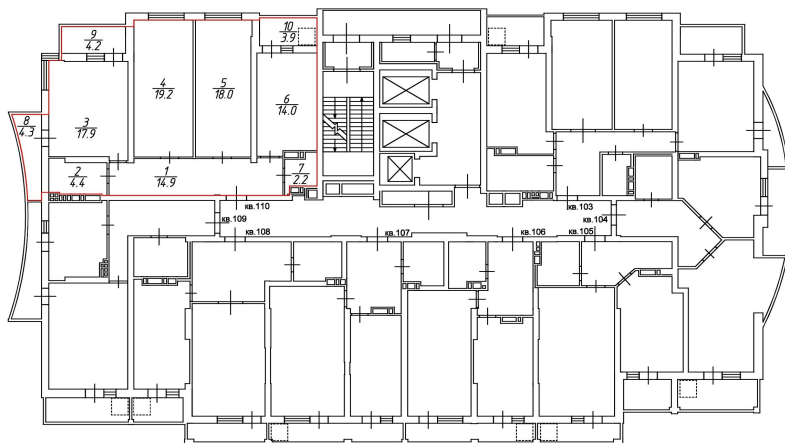
Кадастровый номер: 64:48:050302:1266

Номер этажа (этажей): 18







ТЕХНИЧЕСКИЙ ПЛАН ПОМЕЩЕНИЯ

План здания, сооружения, план этажа, фрагмент плана здания, сооружения, этажа

18 этаж



Условные обозначения:

-  - лестничная клетка
-  - стена с окном
-  - стена с дверью
-  - перегородка с дверью
-  - стена с дверью и окном (на лоджии, балконе)
-  - контур вновь образованного помещения

Масштаб 1:200

Масштаб 1:200



ДОКУМЕНТ ПОДПИСАН
ЭЛЕКТРОННОЙ ПОДПИСЬЮ

Сертификат: 3094В7974ВЗСА8Е1F07А347СFAD6FА78

Владелец: ФЕДЕРАЛЬНАЯ СЛУЖБА ГОСУДАРСТВЕННОЙ

РЕГИСТРАЦИИ, КАДАСТРА И КАРТОГРАФИИ

Действителен: с 17.05.2022 по 10.08.2023

полное наименование должности

инициалы, фамилия

Здание

вид объекта недвижимости

Лист № 109 раздела 8

Всего листов раздела 8: 155

Всего разделов: 5

Всего листов выписки: 171

10.05.2023г. № КУВИ-001/2023-107554393

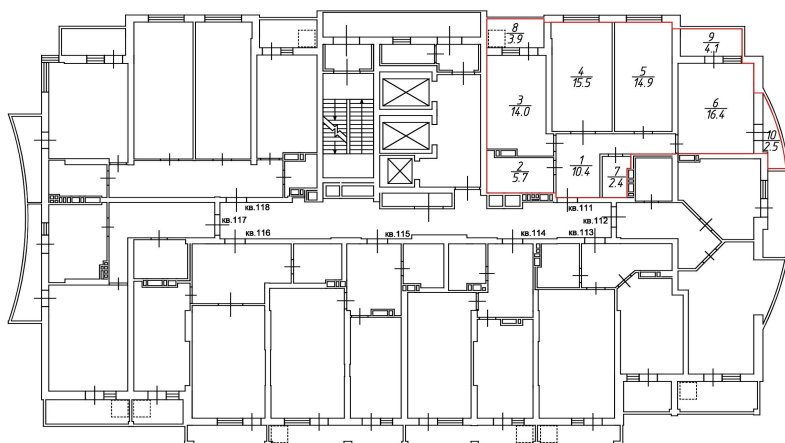
Кадастровый номер: 64:48:050302:1266

Номер этажа (этажей): 19







ТЕХНИЧЕСКИЙ ПЛАН ПОМЕЩЕНИЯ

План здания, сооружения, план этажа, фрагмент плана здания, сооружения, этажа

19 этаж



Условные обозначения:

-  - лестничная клетка
-  - стена с окном
-  - стена с дверью
-  - перегородка с дверью
-  - стена с дверью и окном (на лоджию, балкон)
-  - контур вновь образованного помещения

Масштаб 1:200

Масштаб 1:200



ДОКУМЕНТ ПОДПИСАН
ЭЛЕКТРОННОЙ ПОДПИСЬЮ

Сертификат: 3094В7974ВЗСА8Е1F07А347СFAD6FА78

Владелец: ФЕДЕРАЛЬНАЯ СЛУЖБА ГОСУДАРСТВЕННОЙ

РЕГИСТРАЦИИ, КАДАСТРА И КАРТОГРАФИИ

Действителен: с 17.05.2022 по 10.08.2023

ПОЛНОЕ НАИМЕНОВАНИЕ ДОЛЖНОСТИ

инициалы, фамилия

Здание

вид объекта недвижимости

Лист № 110 раздела 8

Всего листов раздела 8: 155

Всего разделов: 5

Всего листов выписки: 171

10.05.2023г. № КУВИ-001/2023-107554393

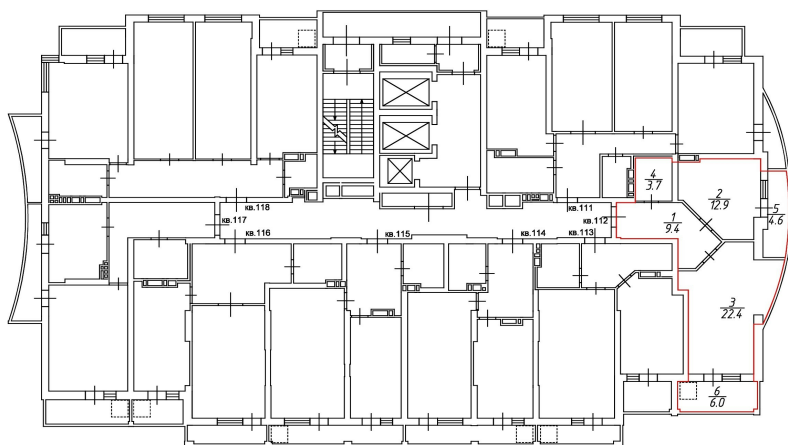
Кадастровый номер: 64:48:050302:1266

Номер этажа (этажей): 19







ТЕХНИЧЕСКИЙ ПЛАН ПОМЕЩЕНИЯ

План здания, сооружения, план этажа, фрагмент плана здания, сооружения, этажа

19 этаж



Условные обозначения:

-  - лестничная клетка
-  - стена с окном
-  - стена с дверью
-  - перегородка с дверью
-  - стена с дверью и окном (на лоджию, балкон)
-  - контур вновь образованного помещения

Масштаб 1:200

Масштаб 1:200



ДОКУМЕНТ ПОДПИСАН
ЭЛЕКТРОННОЙ ПОДПИСЬЮ

Сертификат: 3094B7974B3CA8E1F07A347CFAD6FA78

Владелец: ФЕДЕРАЛЬНАЯ СЛУЖБА ГОСУДАРСТВЕННОЙ

РЕГИСТРАЦИИ, КАДАСТРА И КАРТОГРАФИИ

Действителен: с 17.05.2022 по 10.08.2023

полное наименование должности

инициалы, фамилия

Здание

вид объекта недвижимости

Лист № 111 раздела 8

Всего листов раздела 8: 155

Всего разделов: 5

Всего листов выписки: 171

10.05.2023г. № КУВИ-001/2023-107554393

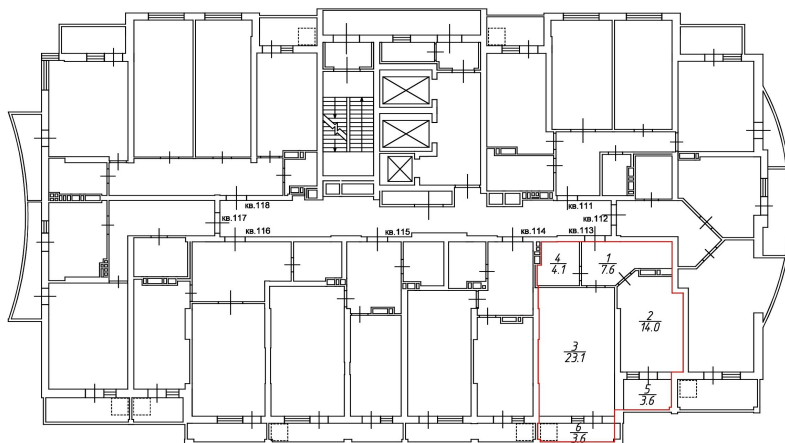
Кадастровый номер: 64:48:050302:1266

Номер этажа (этажей): 19







ТЕХНИЧЕСКИЙ ПЛАН ПОМЕЩЕНИЯ

План здания, сооружения, план этажа, фрагмент плана здания, сооружения, этажа

19 этаж



Условные обозначения:

-  - лестничная клетка
-  - стена с окном
-  - стена с дверью
-  - перегородка с дверью
-  - стена с дверью и окном (на лоджию, балкон)
-  - контур вновь образованного помещения

Масштаб 1:200

Масштаб 1:200



ДОКУМЕНТ ПОДПИСАН
ЭЛЕКТРОННОЙ ПОДПИСЬЮ

Сертификат: 3094В7974ВЗСА8Е1F07А347СFAD6FA78

Владелец: ФЕДЕРАЛЬНАЯ СЛУЖБА ГОСУДАРСТВЕННОЙ

РЕГИСТРАЦИИ, КАДАСТРА И КАРТОГРАФИИ

Действителен: с 17.05.2022 по 10.08.2023

ПОЛНОЕ НАИМЕНОВАНИЕ ДОЛЖНОСТИ

инициалы, фамилия

Здание

вид объекта недвижимости

Лист № 112 раздела 8

Всего листов раздела 8: 155

Всего разделов: 5

Всего листов выписки: 171

10.05.2023г. № КУВИ-001/2023-107554393

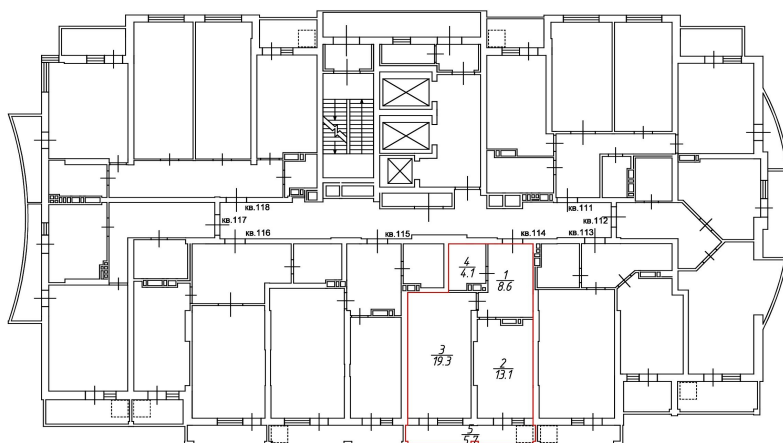
Кадастровый номер: 64:48:050302:1266

Номер этажа (этажей): 19







ТЕХНИЧЕСКИЙ ПЛАН ПОМЕЩЕНИЯ

План здания, сооружения, план этажа, фрагмент плана здания, сооружения, этажа

19 этаж



Условные обозначения:

-  - лестничная клетка
-  - стена с окном
-  - стена с дверью
-  - перегородка с дверью
-  - стена с дверью и окном (на лоджию/балкон)
-  - контур вновь образованного помещения

Масштаб 1:200

Масштаб 1:200



ДОКУМЕНТ ПОДПИСАН
ЭЛЕКТРОННОЙ ПОДПИСЬЮ

Сертификат: 3094В7974ВЗСА8Е1F07А347CFAD6FA78

Владелец: ФЕДЕРАЛЬНАЯ СЛУЖБА ГОСУДАРСТВЕННОЙ

РЕГИСТРАЦИИ, КАДАСТРА И КАРТОГРАФИИ

Действителен: с 17.05.2022 по 10.08.2023

полное наименование должности

инициалы, фамилия

Здание

вид объекта недвижимости

Лист № 113 раздела 8

Всего листов раздела 8: 155

Всего разделов: 5

Всего листов выписки: 171

10.05.2023г. № КУВИ-001/2023-107554393

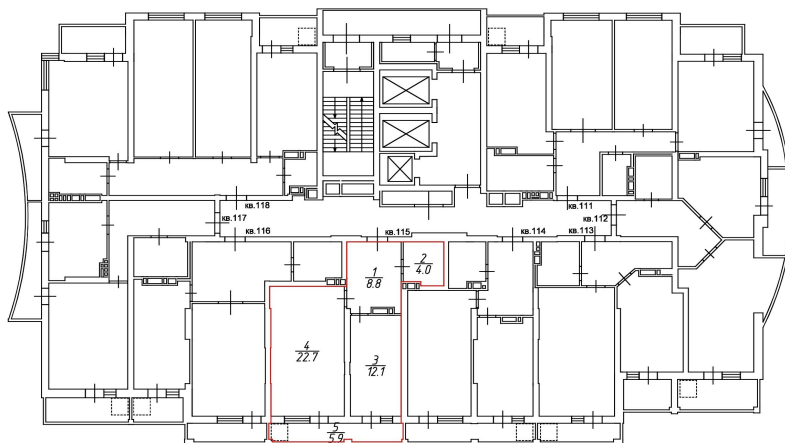
Кадастровый номер: 64:48:050302:1266

Номер этажа (этажей): 19







ТЕХНИЧЕСКИЙ ПЛАН ПОМЕЩЕНИЯ

План здания, сооружения, план этажа, фрагмент плана здания, сооружения, этажа

19 этаж



Условные обозначения:

-  - лестничная клетка
-  - стена с окном
-  - стена с дверью
-  - перегородка с дверью
-  - стена с дверью и окном (на лоджию, балкон)
-  - контур вновь образованного помещения

Масштаб 1:200

Масштаб 1:200



ДОКУМЕНТ ПОДПИСАН
ЭЛЕКТРОННОЙ ПОДПИСЬЮ

Сертификат: 3094В7974ВЗСА8Е1F07А347CFAD6FA78

Владелец: ФЕДЕРАЛЬНАЯ СЛУЖБА ГОСУДАРСТВЕННОЙ
РЕГИСТРАЦИИ, КАДАСТРА И КАРТОГРАФИИ
Действителен: с 17.05.2022 по 10.08.2023

ПОЛНОЕ НАИМЕНОВАНИЕ ДОЛЖНОСТИ

инициалы, фамилия

Здание

вид объекта недвижимости

Лист № 114 раздела 8

Всего листов раздела 8: 155

Всего разделов: 5

Всего листов выписки: 171

10.05.2023г. № КУВИ-001/2023-107554393

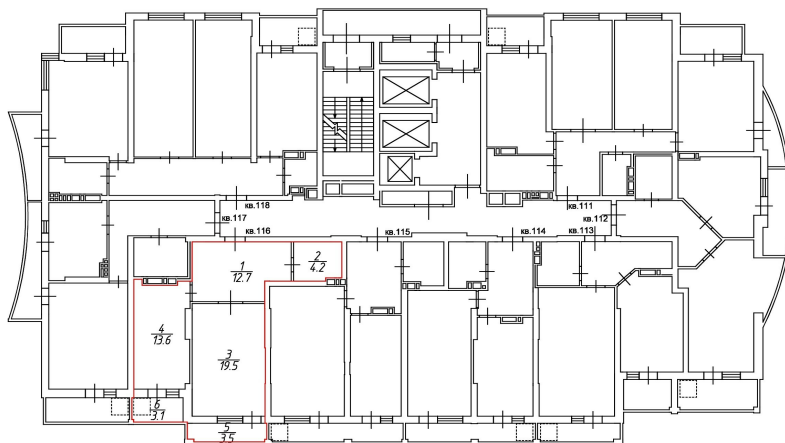
Кадастровый номер: 64:48:050302:1266

Номер этажа (этажей): 19







ТЕХНИЧЕСКИЙ ПЛАН ПОМЕЩЕНИЯ

План здания, сооружения, план этажа, фрагмент плана здания, сооружения, этажа

19 этаж



Условные обозначения:

-  - лестничная клетка
-  - стена с окном
-  - стена с дверью
-  - перегородка с дверью
-  - стена с дверью и окном (на лоджию, балкон)
-  - контур вновь образованного помещения

Масштаб 1:200

Масштаб 1:200



ДОКУМЕНТ ПОДПИСАН
ЭЛЕКТРОННОЙ ПОДПИСЬЮ

Сертификат: 3094В7974ВЗСА8Е1F07А347CFAD6FA78

Владелец: ФЕДЕРАЛЬНАЯ СЛУЖБА ГОСУДАРСТВЕННОЙ

РЕГИСТРАЦИИ, КАДАСТРА И КАРТОГРАФИИ

Действителен: с 17.05.2022 по 10.08.2023

ПОЛНОЕ НАИМЕНОВАНИЕ ДОЛЖНОСТИ

инициалы, фамилия

Здание

вид объекта недвижимости

Лист № 115 раздела 8

Всего листов раздела 8: 155

Всего разделов: 5

Всего листов выписки: 171

10.05.2023г. № КУВИ-001/2023-107554393

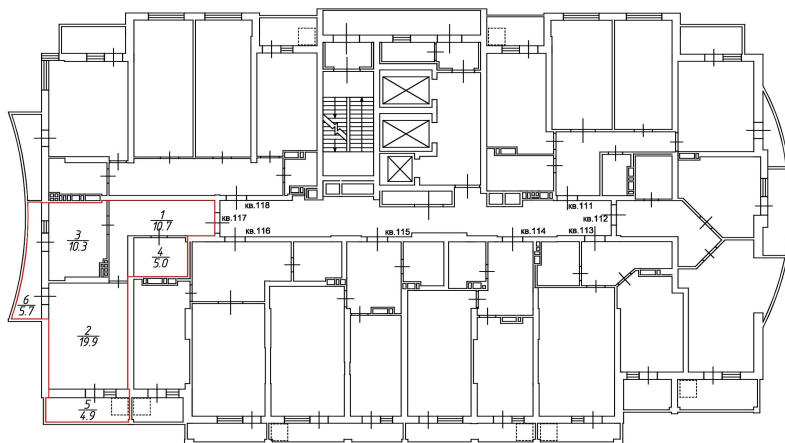
Кадастровый номер: 64:48:050302:1266

Номер этажа (этажей): 19







ТЕХНИЧЕСКИЙ ПЛАН ПОМЕЩЕНИЯ

План здания, сооружения, план этажа, фрагмент плана здания, сооружения, этажа

19 этаж



Условные обозначения:

-  - лестничная клетка
-  - стена с окном
-  - стена с дверью
-  - перегородка с дверью
-  - стена с дверью и окном (на лоджию, балкон)
-  - контур вновь образованного помещения

Масштаб 1:200

Масштаб 1:200



ДОКУМЕНТ ПОДПИСАН
ЭЛЕКТРОННОЙ ПОДПИСЬЮ

Сертификат: 3094В7974ВЗСА8Е1F07А347CFAD6FA78

Владелец: ФЕДЕРАЛЬНАЯ СЛУЖБА ГОСУДАРСТВЕННОЙ

РЕГИСТРАЦИИ, КАДАСТРА И КАРТОГРАФИИ

Действителен: с 17.05.2022 по 10.08.2023

полное наименование должности

инициалы, фамилия

Здание

вид объекта недвижимости

Лист № 116 раздела 8

Всего листов раздела 8: 155

Всего разделов: 5

Всего листов выписки: 171

10.05.2023г. № КУВИ-001/2023-107554393

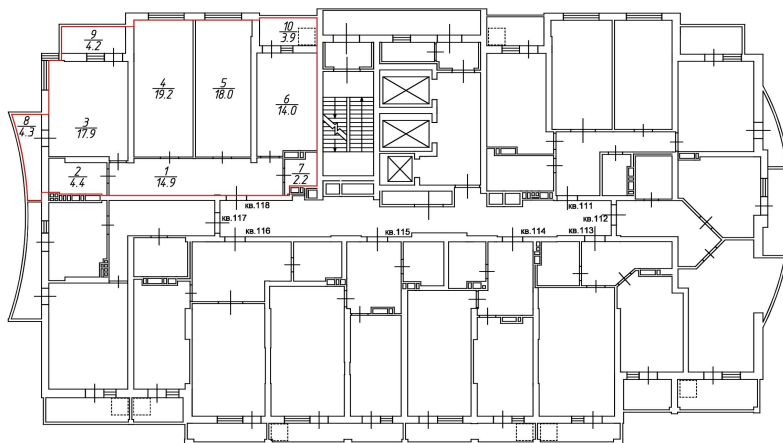
Кадастровый номер: 64:48:050302:1266

Номер этажа (этажей): 19







ТЕХНИЧЕСКИЙ ПЛАН ПОМЕЩЕНИЯ

План здания, сооружения, план этажа, фрагмент плана здания, сооружения, этажа

19 этаж



Условные обозначения:

-  - лестничная клетка
-  - стена с окном
-  - стена с дверью
-  - перегородка с дверью
-  - стена с дверью и окном (на лоджию/балкон)
-  - контур вновь образованного помещения

Масштаб 1:200

Масштаб 1:200



ДОКУМЕНТ ПОДПИСАН
ЭЛЕКТРОННОЙ ПОДПИСЬЮ

Сертификат: 3094В7974ВЗСА8Е1F07А347CFAD6FA78

Владелец: ФЕДЕРАЛЬНАЯ СЛУЖБА ГОСУДАРСТВЕННОЙ

РЕГИСТРАЦИИ, КАДАСТРА И КАРТОГРАФИИ

Действителен: с 17.05.2022 по 10.08.2023

полное наименование должности

инициалы, фамилия

Здание

вид объекта недвижимости

Лист № 117 раздела 8

Всего листов раздела 8: 155

Всего разделов: 5

Всего листов выписки: 171

10.05.2023г. № КУВИ-001/2023-107554393

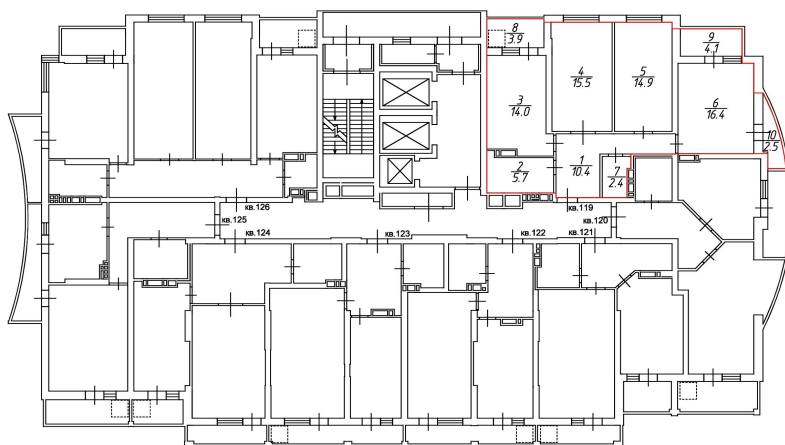
Кадастровый номер: 64:48:050302:1266

Номер этажа (этажей): 20







ТЕХНИЧЕСКИЙ ПЛАН ПОМЕЩЕНИЯ

План здания, сооружения, план этажа, фрагмент плана здания, сооружения, этажа

20 этаж



Условные обозначения:

-  - лестничная клетка
-  - стена с окном
-  - стена с дверью
-  - перегородка с дверью
-  - стена с дверью и окном (на лоджию, балкон)
-  - контур вновь образованного помещения

Масштаб 1:200

Масштаб 1:200

ДОКУМЕНТ ПОДПИСАН
ЭЛЕКТРОННОЙ ПОДПИСЬЮ

Сертификат: 3094В7974ВЗСА8Е1F07А347CFAD6FA78

Владелец: ФЕДЕРАЛЬНАЯ СЛУЖБА ГОСУДАРСТВЕННОЙ

РЕГИСТРАЦИИ, КАДАСТРА И КАРТОГРАФИИ

Действителен: с 17.05.2022 по 10.08.2023

ПОЛНОЕ НАИМЕНОВАНИЕ ДОЛЖНОСТИ

инициалы, фамилия

Здание

вид объекта недвижимости

Лист № 118 раздела 8

Всего листов раздела 8: 155

Всего разделов: 5

Всего листов выписки: 171

10.05.2023г. № КУВИ-001/2023-107554393

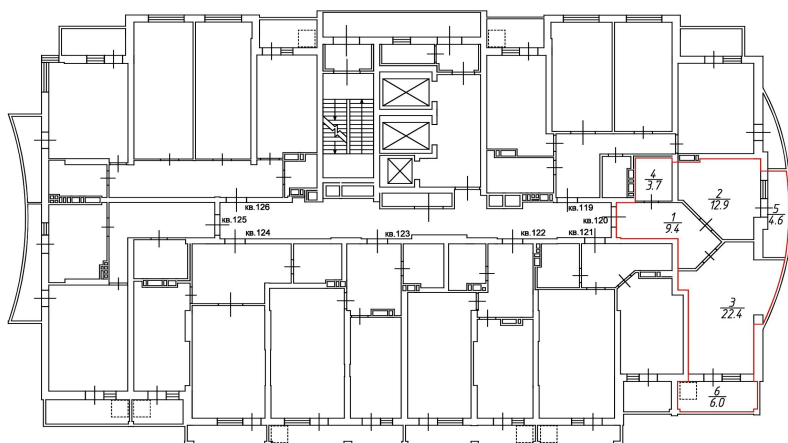
Кадастровый номер: 64:48:050302:1266

Номер этажа (этажей): 20







ТЕХНИЧЕСКИЙ ПЛАН ПОМЕЩЕНИЯ

План здания, сооружения, план этажа, фрагмент плана здания, сооружения, этажа

20 этаж



Условные обозначения:

-  - лестничная клетка
-  - стена с окном
-  - стена с дверью
-  - перегородка с дверью
-  - стена с дверью и окном (на лоджию, балкон)
-  - контур вновь образованного помещения

Масштаб 1:200

Масштаб 1:200



ДОКУМЕНТ ПОДПИСАН
ЭЛЕКТРОННОЙ ПОДПИСЬЮ

Сертификат: 3094B7974B3CA8E1F07A347CFAD6FA78

Владелец: ФЕДЕРАЛЬНАЯ СЛУЖБА ГОСУДАРСТВЕННОЙ

РЕГИСТРАЦИИ, КАДАСТРА И КАРТОГРАФИИ

Действителен: с 17.05.2022 по 10.08.2023

ПОЛНОЕ НАИМЕНОВАНИЕ ДОЛЖНОСТИ

инициалы, фамилия

Здание

вид объекта недвижимости

Лист № 119 раздела 8

Всего листов раздела 8: 155

Всего разделов: 5

Всего листов выписки: 171

10.05.2023г. № КУВИ-001/2023-107554393

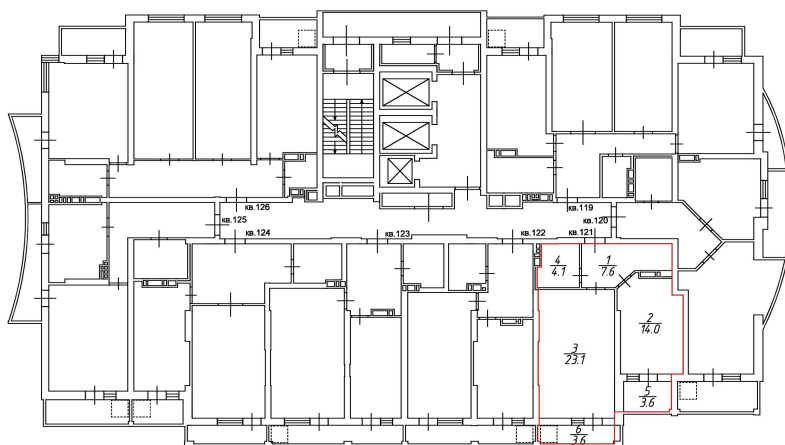
Кадастровый номер: 64:48:050302:1266

Номер этажа (этажей): 20







ТЕХНИЧЕСКИЙ ПЛАН ПОМЕЩЕНИЯ

План здания, сооружения, план этажа, фрагмент плана здания, сооружения, этажа

20 этаж



Условные обозначения:

-  - лестничная клетка
-  - стена с окном
-  - стена с дверью
-  - перегородка с дверью
-  - стена с дверью и окном (на лоджию/балкон)
-  - контур вновь образованного помещения

Масштаб 1:200

Масштаб 1:200



ДОКУМЕНТ ПОДПИСАН
ЭЛЕКТРОННОЙ ПОДПИСЬЮ

Сертификат: 3094В7974ВЗСА8Е1F07А347СFAD6FA78

Владелец: ФЕДЕРАЛЬНАЯ СЛУЖБА ГОСУДАРСТВЕННОЙ

РЕГИСТРАЦИИ, КАДАСТРА И КАРТОГРАФИИ

Действителен: с 17.05.2022 по 10.08.2023

ПОЛНОЕ НАИМЕНОВАНИЕ ДОЛЖНОСТИ

инициалы, фамилия

Здание

вид объекта недвижимости

Лист № 120 раздела 8

Всего листов раздела 8: 155

Всего разделов: 5

Всего листов выписки: 171

10.05.2023г. № КУВИ-001/2023-107554393

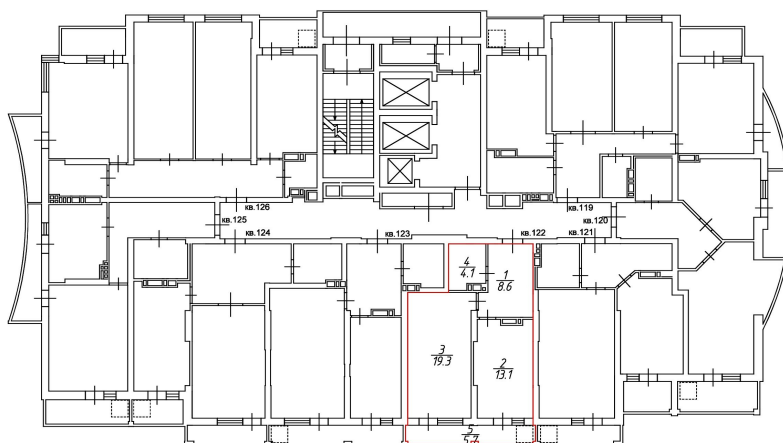
Кадастровый номер: 64:48:050302:1266

Номер этажа (этажей): 20







ТЕХНИЧЕСКИЙ ПЛАН ПОМЕЩЕНИЯ

План здания, сооружения, план этажа, фрагмент плана здания, сооружения, этажа

20 этаж



Условные обозначения:

-  - лестничная клетка
-  - стена с окном
-  - стена с дверью
-  - перегородка с дверью
-  - стена с дверью и окном (на лоджию, балкон)
-  - контур вновь образованного помещения

Масштаб 1:200

Масштаб 1:200



ДОКУМЕНТ ПОДПИСАН
ЭЛЕКТРОННОЙ ПОДПИСЬЮ

Сертификат: 3094В7974ВЗСА8Е1F07А347CFAD6FA78

Владелец: ФЕДЕРАЛЬНАЯ СЛУЖБА ГОСУДАРСТВЕННОЙ

РЕГИСТРАЦИИ, КАДАСТРА И КАРТОГРАФИИ

Действителен: с 17.05.2022 по 10.08.2023

ПОЛНОЕ НАИМЕНОВАНИЕ ДОЛЖНОСТИ

инициалы, фамилия

Здание

вид объекта недвижимости

Лист № 121 раздела 8

Всего листов раздела 8: 155

Всего разделов: 5

Всего листов выписки: 171

10.05.2023г. № КУВИ-001/2023-107554393

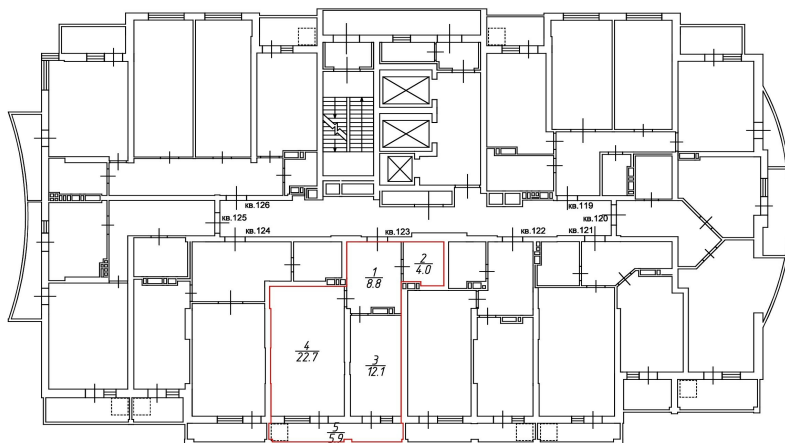
Кадастровый номер: 64:48:050302:1266

Номер этажа (этажей): 20







ТЕХНИЧЕСКИЙ ПЛАН ПОМЕЩЕНИЯ

План здания, сооружения, план этажа, фрагмент плана здания, сооружения, этажа

20 этаж



Условные обозначения:

-  - лестничная клетка
-  - стена с окном
-  - стена с дверью
-  - перегородка с дверью
-  - стена с дверью и окном (на лоджию/балкон)
-  - контур вновь образованного помещения

Масштаб 1:200

Масштаб 1:200



ДОКУМЕНТ ПОДПИСАН
ЭЛЕКТРОННОЙ ПОДПИСЬЮ

Сертификат: 3094В7974ВЗСА8Е1F07А347CFAD6FA78

Владелец: ФЕДЕРАЛЬНАЯ СЛУЖБА ГОСУДАРСТВЕННОЙ

РЕГИСТРАЦИИ, КАДАСТРА И КАРТОГРАФИИ

Действителен: с 17.05.2022 по 10.08.2023

ПОЛНОЕ НАИМЕНОВАНИЕ ДОЛЖНОСТИ

инициалы, фамилия

Здание

вид объекта недвижимости

Лист № 122 раздела 8

Всего листов раздела 8: 155

Всего разделов: 5

Всего листов выписки: 171

10.05.2023г. № КУВИ-001/2023-107554393

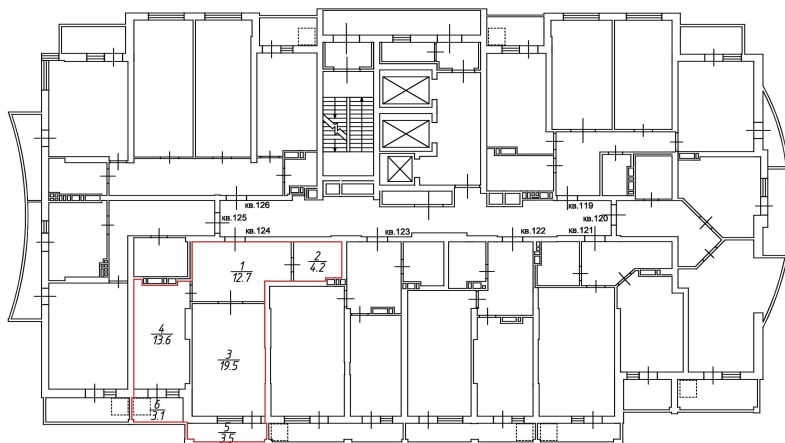
Кадастровый номер: 64:48:050302:1266

Номер этажа (этажей): 20







ТЕХНИЧЕСКИЙ ПЛАН ПОМЕЩЕНИЯ

План здания, сооружения, план этажа, фрагмент плана здания, сооружения, этажа

20 этаж



Условные обозначения:

-  - лестничная клетка
-  - стена с окном
-  - стена с дверью
-  - перегородка с дверью
-  - стена с дверью и окном (на лоджию, балкон)
-  - контур вновь образованного помещения

Масштаб 1:200

Масштаб 1:200



ДОКУМЕНТ ПОДПИСАН
ЭЛЕКТРОННОЙ ПОДПИСЬЮ

Сертификат: 3094В7974ВЗСА8Е1F07А347CFAD6FA78

Владелец: ФЕДЕРАЛЬНАЯ СЛУЖБА ГОСУДАРСТВЕННОЙ

РЕГИСТРАЦИИ, КАДАСТРА И КАРТОГРАФИИ

Действителен: с 17.05.2022 по 10.08.2023

ПОЛНОЕ НАИМЕНОВАНИЕ ДОЛЖНОСТИ

инициалы, фамилия

Здание

вид объекта недвижимости

Лист № 123 раздела 8

Всего листов раздела 8: 155

Всего разделов: 5

Всего листов выписки: 171

10.05.2023г. № КУВИ-001/2023-107554393

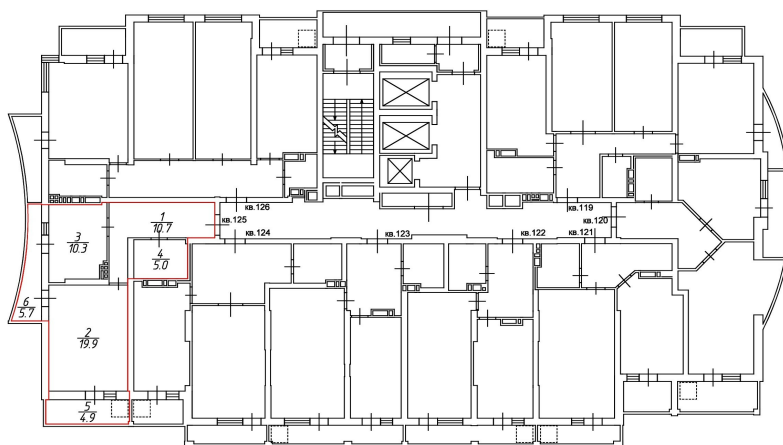
Кадастровый номер: 64:48:050302:1266

Номер этажа (этажей): 20







ТЕХНИЧЕСКИЙ ПЛАН ПОМЕЩЕНИЯ

План здания, сооружения, план этажа, фрагмент плана здания, сооружения, этажа

20 этаж



Условные обозначения:

-  - лестничная клетка
-  - стена с окном
-  - стена с дверью
-  - перегородка с дверью
-  - стена с дверью и окном (на лоджию, балкон)
-  - контур вновь образованного помещения

Масштаб 1:200

Масштаб 1:200



ДОКУМЕНТ ПОДПИСАН
ЭЛЕКТРОННОЙ ПОДПИСЬЮ

Сертификат: 3094В7974ВЗСА8Е1F07А347СFAD6FA78

Владелец: ФЕДЕРАЛЬНАЯ СЛУЖБА ГОСУДАРСТВЕННОЙ

РЕГИСТРАЦИИ, КАДАСТРА И КАРТОГРАФИИ

Действителен: с 17.05.2022 по 10.08.2023

полное наименование должности

инициалы, фамилия

Здание

вид объекта недвижимости

Лист № 124 раздела 8

Всего листов раздела 8: 155

Всего разделов: 5

Всего листов выписки: 171

10.05.2023г. № КУВИ-001/2023-107554393

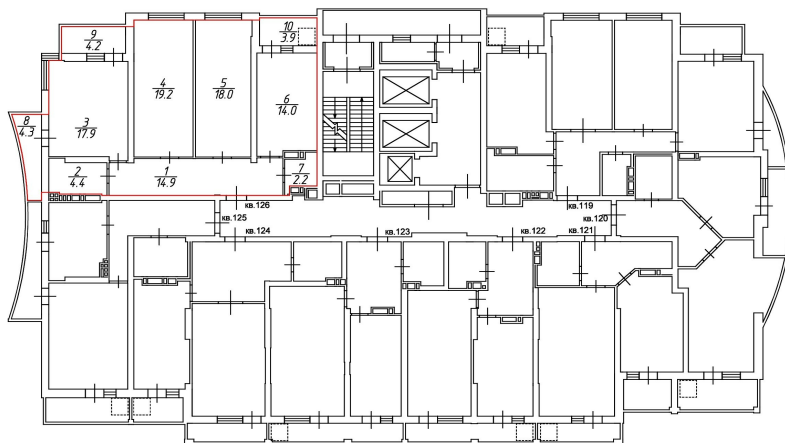
Кадастровый номер: 64:48:050302:1266

Номер этажа (этажей): 20







ТЕХНИЧЕСКИЙ ПЛАН ПОМЕЩЕНИЯ

План здания, сооружения, план этажа, фрагмент плана здания, сооружения, этажа

20 этаж



Условные обозначения:

-  - лестничная клетка
-  - стена с окном
-  - стена с дверью
-  - перегородка с дверью
-  - стена с дверью и окном (на лоджию/балкон)
-  - контур вновь образованного помещения

Масштаб 1:200

Масштаб 1:200

ДОКУМЕНТ ПОДПИСАН
ЭЛЕКТРОННОЙ ПОДПИСЬЮ

Сертификат: 3094В7974ВЗСА8Е1F07А347CFAD6FA78

Владелец: ФЕДЕРАЛЬНАЯ СЛУЖБА ГОСУДАРСТВЕННОЙ

РЕГИСТРАЦИИ, КАДАСТРА И КАРТОГРАФИИ

Действителен: с 17.05.2022 по 10.08.2023

полное наименование должности

инициалы, фамилия

Здание

вид объекта недвижимости

Лист № 125 раздела 8

Всего листов раздела 8: 155

Всего разделов: 5

Всего листов выписки: 171

10.05.2023г. № КУВИ-001/2023-107554393

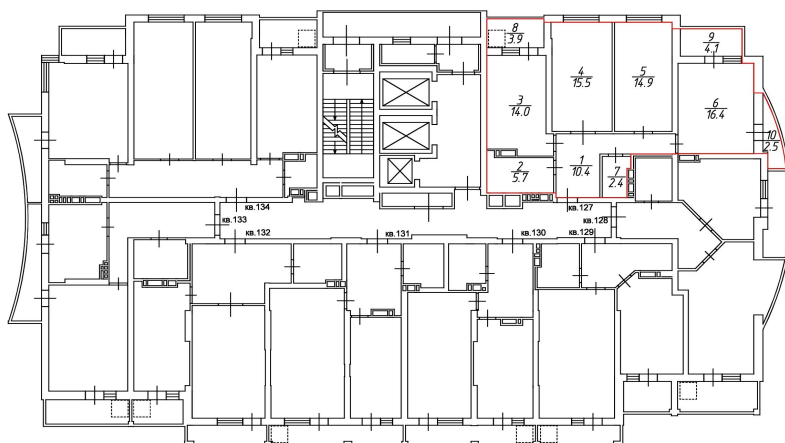
Кадастровый номер: 64:48:050302:1266

Номер этажа (этажей): 21







ТЕХНИЧЕСКИЙ ПЛАН ПОМЕЩЕНИЯ

План здания, сооружения, план этажа, фрагмент плана здания, сооружения, этажа

21 этаж



Условные обозначения:

-  - лестничная клетка
-  - стена с окном
-  - стена с дверью
-  - перегородка с дверью
-  - стена с дверью и окном (на лоджию/балкон)
-  - контур вновь образованного помещения

Масштаб 1:200

Масштаб 1:200



ДОКУМЕНТ ПОДПИСАН
ЭЛЕКТРОННОЙ ПОДПИСЬЮ

Сертификат: 3094В7974ВЗСА8Е1F07А347CFAD6FA78

Владелец: ФЕДЕРАЛЬНАЯ СЛУЖБА ГОСУДАРСТВЕННОЙ

РЕГИСТРАЦИИ, КАДАСТРА И КАРТОГРАФИИ

Действителен: с 17.05.2022 по 10.08.2023

ПОЛНОЕ НАИМЕНОВАНИЕ ДОЛЖНОСТИ

инициалы, фамилия

Здание

вид объекта недвижимости

Лист № 126 раздела 8

Всего листов раздела 8: 155

Всего разделов: 5

Всего листов выписки: 171

10.05.2023г. № КУВИ-001/2023-107554393

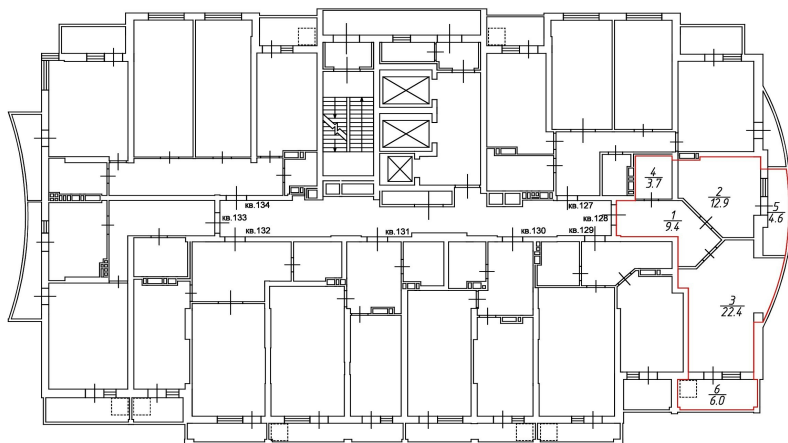
Кадастровый номер: 64:48:050302:1266

Номер этажа (этажей): 21







ТЕХНИЧЕСКИЙ ПЛАН ПОМЕЩЕНИЯ

План здания, сооружения, план этажа, фрагмент плана здания, сооружения, этажа

21 этаж



Условные обозначения:

-  - лестничная клетка
-  - стена с окном
-  - стена с дверью
-  - перегородка с дверью
-  - стена с дверью и окном (на лоджию/балкон)
-  - контур вновь образованного помещения

Масштаб 1:200

Масштаб 1:200



ДОКУМЕНТ ПОДПИСАН
ЭЛЕКТРОННОЙ ПОДПИСЬЮ

Сертификат: 3094B7974B3CA8E1F07A347CFAD6FA78

Владелец: ФЕДЕРАЛЬНАЯ СЛУЖБА ГОСУДАРСТВЕННОЙ

РЕГИСТРАЦИИ, КАДАСТРА И КАРТОГРАФИИ

Действителен: с 17.05.2022 по 10.08.2023

ПОЛНОЕ НАИМЕНОВАНИЕ ДОЛЖНОСТИ

инициалы, фамилия

Здание

вид объекта недвижимости

Лист № 127 раздела 8

Всего листов раздела 8: 155

Всего разделов: 5

Всего листов выписки: 171

10.05.2023г. № КУВИ-001/2023-107554393

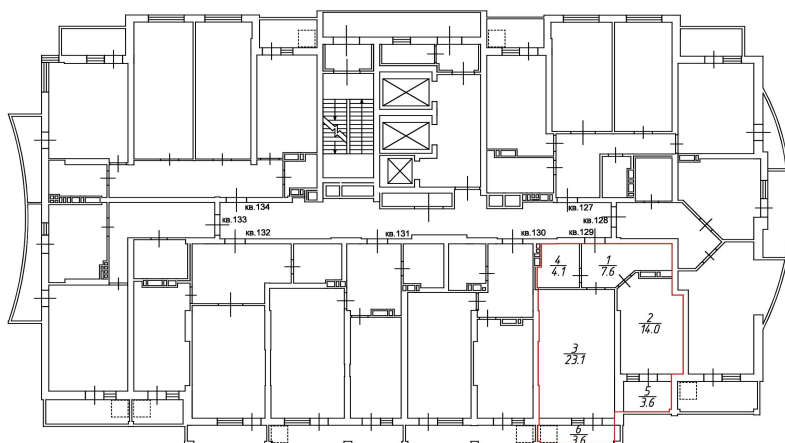
Кадастровый номер: 64:48:050302:1266

Номер этажа (этажей): 21







ТЕХНИЧЕСКИЙ ПЛАН ПОМЕЩЕНИЯ

План здания, сооружения, план этажа, фрагмент плана здания, сооружения, этажа

21 этаж



Условные обозначения:

-  - лестничная клетка
-  - стена с окном
-  - стена с дверью
-  - перегородка с дверью
-  - стена с дверью и окном (на лоджию, балкон)
-  - контур вновь образованного помещения

Масштаб 1:200

Масштаб 1:200



ДОКУМЕНТ ПОДПИСАН
ЭЛЕКТРОННОЙ ПОДПИСЬЮ

Сертификат: 3094В7974ВЗСА8Е1F07А347CFAD6FA78

Владелец: ФЕДЕРАЛЬНАЯ СЛУЖБА ГОСУДАРСТВЕННОЙ

РЕГИСТРАЦИИ, КАДАСТРА И КАРТОГРАФИИ

Действителен: с 17.05.2022 по 10.08.2023

ПОЛНОЕ НАИМЕНОВАНИЕ ДОЛЖНОСТИ

инициалы, фамилия

Здание

вид объекта недвижимости

Лист № 128 раздела 8

Всего листов раздела 8: 155

Всего разделов: 5

Всего листов выписки: 171

10.05.2023г. № КУВИ-001/2023-107554393

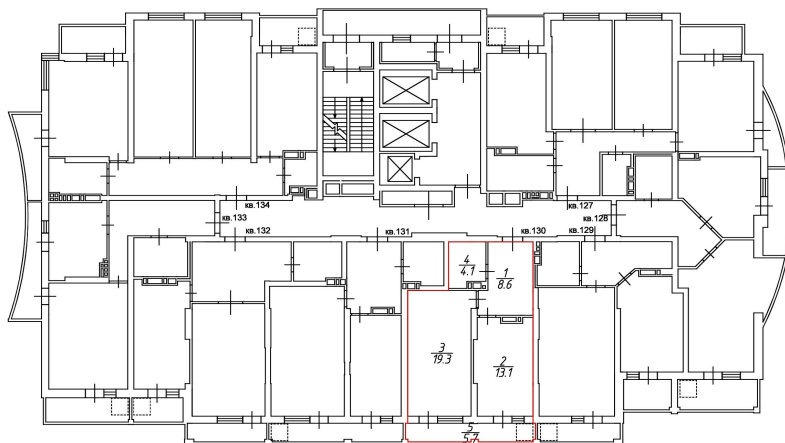
Кадастровый номер: 64:48:050302:1266

Номер этажа (этажей): 21







ТЕХНИЧЕСКИЙ ПЛАН ПОМЕЩЕНИЯ

План здания, сооружения, план этажа, фрагмент плана здания, сооружения, этажа

21 этаж



Условные обозначения:

-  - лестничная клетка
-  - стена с окном
-  - стена с дверью
-  - перегородка с дверью
-  - стена с дверью и окном (на лоджию, балкон)
-  - контур вновь образованного помещения

Масштаб 1:200

Масштаб 1:200



ДОКУМЕНТ ПОДПИСАН
ЭЛЕКТРОННОЙ ПОДПИСЬЮ

Сертификат: 3094В7974ВЗСА8Е1F07А347CFAD6FA78

Владелец: ФЕДЕРАЛЬНАЯ СЛУЖБА ГОСУДАРСТВЕННОЙ

РЕГИСТРАЦИИ, КАДАСТРА И КАРТОГРАФИИ

Действителен: с 17.05.2022 по 10.08.2023

ПОЛНОЕ НАИМЕНОВАНИЕ ДОЛЖНОСТИ

инициалы, фамилия

Здание

вид объекта недвижимости

Лист № 129 раздела 8

Всего листов раздела 8: 155

Всего разделов: 5

Всего листов выписки: 171

10.05.2023г. № КУВИ-001/2023-107554393

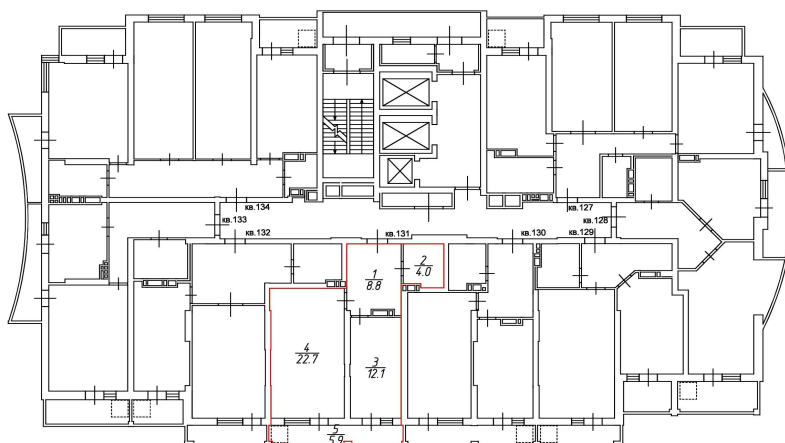
Кадастровый номер: 64:48:050302:1266

Номер этажа (этажей): 21







ТЕХНИЧЕСКИЙ ПЛАН ПОМЕЩЕНИЯ

План здания, сооружения, план этажа, фрагмент плана здания, сооружения, этажа

21 этаж



Условные обозначения:

-  - лестничная клетка
-  - стена с окном
-  - стена с дверью
-  - перегородка с дверью
-  - стена с дверью и окном (на лоджию/балкон)
-  - контур вновь образованного помещения

Масштаб 1:200

Масштаб 1:200



ДОКУМЕНТ ПОДПИСАН
ЭЛЕКТРОННОЙ ПОДПИСЬЮ

Сертификат: 3094В7974ВЗСА8Е1F07А347CFAD6FA78

Владелец: ФЕДЕРАЛЬНАЯ СЛУЖБА ГОСУДАРСТВЕННОЙ

РЕГИСТРАЦИИ, КАДАСТРА И КАРТОГРАФИИ

Действителен: с 17.05.2022 по 10.08.2023

полное наименование должности

инициалы, фамилия

Здание

вид объекта недвижимости

Лист № 131 раздела 8

Всего листов раздела 8: 155

Всего разделов: 5

Всего листов выписки: 171

10.05.2023г. № КУВИ-001/2023-107554393

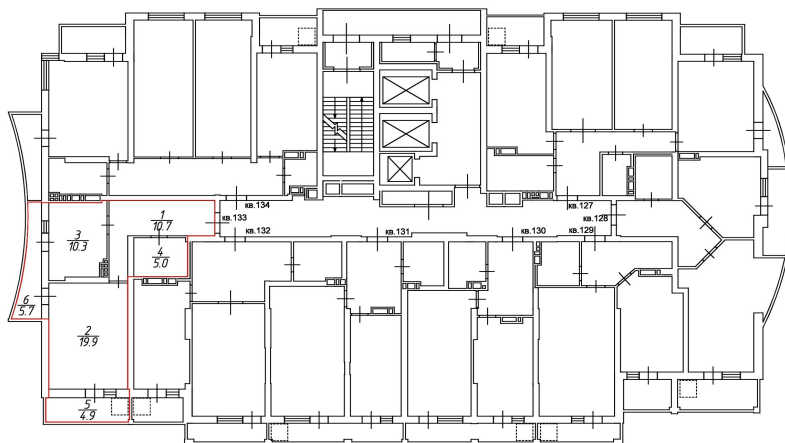
Кадастровый номер: 64:48:050302:1266

Номер этажа (этажей): 21







ТЕХНИЧЕСКИЙ ПЛАН ПОМЕЩЕНИЯ

План здания, сооружения, план этажа, фрагмент плана здания, сооружения, этажа

21 этаж



Условные обозначения:

-  - лестничная клетка
-  - стена с окном
-  - стена с дверью
-  - перегородка с дверью
-  - стена с дверью и окном (на лоджию, балкон)
-  - контур вновь образованного помещения

Масштаб 1:200

Масштаб 1:200



ДОКУМЕНТ ПОДПИСАН
ЭЛЕКТРОННОЙ ПОДПИСЬЮ

Сертификат: 3094В7974ВЗСА8Е1F07А347CFAD6FA78

Владелец: ФЕДЕРАЛЬНАЯ СЛУЖБА ГОСУДАРСТВЕННОЙ

РЕГИСТРАЦИИ, КАДАСТРА И КАРТОГРАФИИ

Действителен: с 17.05.2022 по 10.08.2023

полное наименование должности

инициалы, фамилия

Здание

вид объекта недвижимости

Лист № 132 раздела 8

Всего листов раздела 8: 155

Всего разделов: 5

Всего листов выписки: 171

10.05.2023г. № КУВИ-001/2023-107554393

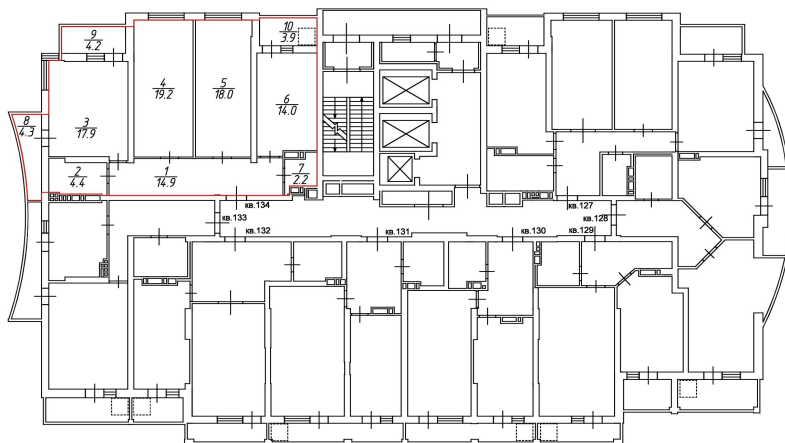
Кадастровый номер: 64:48:050302:1266

Номер этажа (этажей): 21







ТЕХНИЧЕСКИЙ ПЛАН ПОМЕЩЕНИЯ

План здания, сооружения, план этажа, фрагмент плана здания, сооружения, этажа

21 этаж



Условные обозначения:

-  - лестничная клетка
-  - стена с окном
-  - стена с дверью
-  - перегородка с дверью
-  - стена с дверью и окном (на лоджию/балкон)
-  - контур вновь образованного помещения

Масштаб 1:200

Масштаб 1:200



ДОКУМЕНТ ПОДПИСАН
ЭЛЕКТРОННОЙ ПОДПИСЬЮ

Сертификат: 3094В7974ВЗСА8Е1F07А347CFAD6FA78

Владелец: ФЕДЕРАЛЬНАЯ СЛУЖБА ГОСУДАРСТВЕННОЙ

РЕГИСТРАЦИИ, КАДАСТРА И КАРТОГРАФИИ

Действителен: с 17.05.2022 по 10.08.2023

ПОЛНОЕ НАИМЕНОВАНИЕ ДОЛЖНОСТИ

инициалы, фамилия

Здание

вид объекта недвижимости

Лист № 133 раздела 8

Всего листов раздела 8: 155

Всего разделов: 5

Всего листов выписки: 171

10.05.2023г. № КУВИ-001/2023-107554393

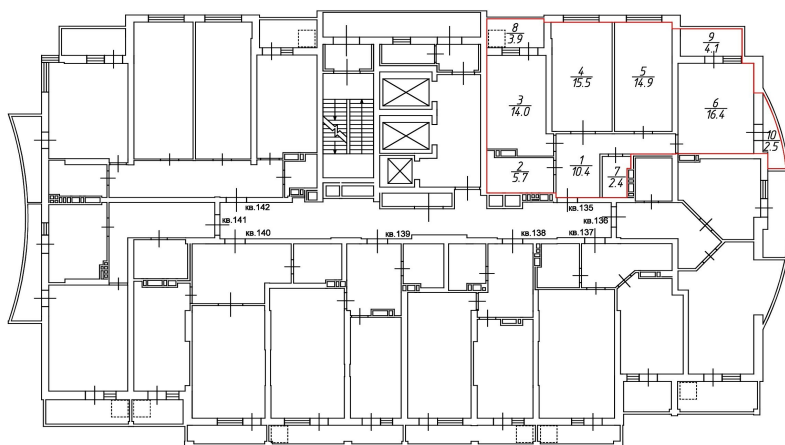
Кадастровый номер: 64:48:050302:1266

Номер этажа (этажей): 22







ТЕХНИЧЕСКИЙ ПЛАН ПОМЕЩЕНИЯ

План здания, сооружения, план этажа, фрагмент плана здания, сооружения, этажа

22 этаж



Условные обозначения:

-  - лестничная клетка
-  - стена с окном
-  - стена с дверью
-  - перегородка с дверью
-  - стена с дверью и окном (на лоджию/балкон)
-  - контур вновь образованного помещения

Масштаб 1:200

Масштаб 1:200



ДОКУМЕНТ ПОДПИСАН
ЭЛЕКТРОННОЙ ПОДПИСЬЮ

Сертификат: 3094В7974ВЗСА8Е1F07А347CFAD6FA78

Владелец: ФЕДЕРАЛЬНАЯ СЛУЖБА ГОСУДАРСТВЕННОЙ

РЕГИСТРАЦИИ, КАДАСТРА И КАРТОГРАФИИ

Действителен: с 17.05.2022 по 10.08.2023

ПОЛНОЕ НАИМЕНОВАНИЕ ДОЛЖНОСТИ

инициалы, фамилия

Здание

вид объекта недвижимости

Лист № 134 раздела 8

Всего листов раздела 8: 155

Всего разделов: 5

Всего листов выписки: 171

10.05.2023г. № КУВИ-001/2023-107554393

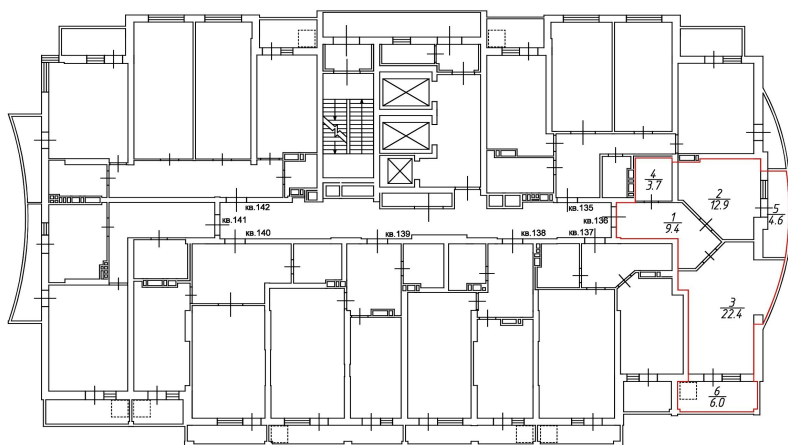
Кадастровый номер: 64:48:050302:1266

Номер этажа (этажей): 22







ТЕХНИЧЕСКИЙ ПЛАН ПОМЕЩЕНИЯ

План здания, сооружения, план этажа, фрагмент плана здания, сооружения, этажа

22 этаж



Условные обозначения:

-  - лестничная клетка
-  - стена с окном
-  - стена с дверью
-  - перегородка с дверью
-  - стена с дверью и окном (на лоджию, балкон)
-  - контур вновь образованного помещения

Масштаб 1:200

Масштаб 1:200



ДОКУМЕНТ ПОДПИСАН
ЭЛЕКТРОННОЙ ПОДПИСЬЮ

Сертификат: 3094B7974B3CA8E1F07A347CFAD6FA78

Владелец: ФЕДЕРАЛЬНАЯ СЛУЖБА ГОСУДАРСТВЕННОЙ

РЕГИСТРАЦИИ, КАДАСТРА И КАРТОГРАФИИ

Действителен: с 17.05.2022 по 10.08.2023

ПОЛНОЕ НАИМЕНОВАНИЕ ДОЛЖНОСТИ

инициалы, фамилия

Здание

вид объекта недвижимости

Лист № 135 раздела 8

Всего листов раздела 8: 155

Всего разделов: 5

Всего листов выписки: 171

10.05.2023г. № КУВИ-001/2023-107554393

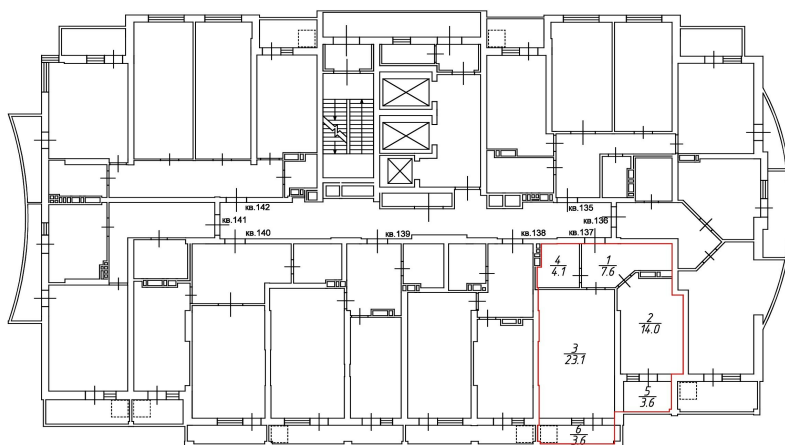
Кадастровый номер: 64:48:050302:1266

Номер этажа (этажей): 22







ТЕХНИЧЕСКИЙ ПЛАН ПОМЕЩЕНИЯ

План здания, сооружения, план этажа, фрагмент плана здания, сооружения, этажа

22 этаж



Условные обозначения:

-  - лестничная клетка
-  - стена с окном
-  - стена с дверью
-  - перегородка с дверью
-  - стена с дверью и окном (на лоджию, балкон)
-  - контур вновь образованного помещения

Масштаб 1:200

Масштаб 1:200



ДОКУМЕНТ ПОДПИСАН
ЭЛЕКТРОННОЙ ПОДПИСЬЮ

Сертификат: 3094В7974ВЗСА8Е1F07А347CFAD6FA78

Владелец: ФЕДЕРАЛЬНАЯ СЛУЖБА ГОСУДАРСТВЕННОЙ

РЕГИСТРАЦИИ, КАДАСТРА И КАРТОГРАФИИ

Действителен: с 17.05.2022 по 10.08.2023

ПОЛНОЕ НАИМЕНОВАНИЕ ДОЛЖНОСТИ

инициалы, фамилия

Здание

вид объекта недвижимости

Лист № 136 раздела 8

Всего листов раздела 8: 155

Всего разделов: 5

Всего листов выписки: 171

10.05.2023г. № КУВИ-001/2023-107554393

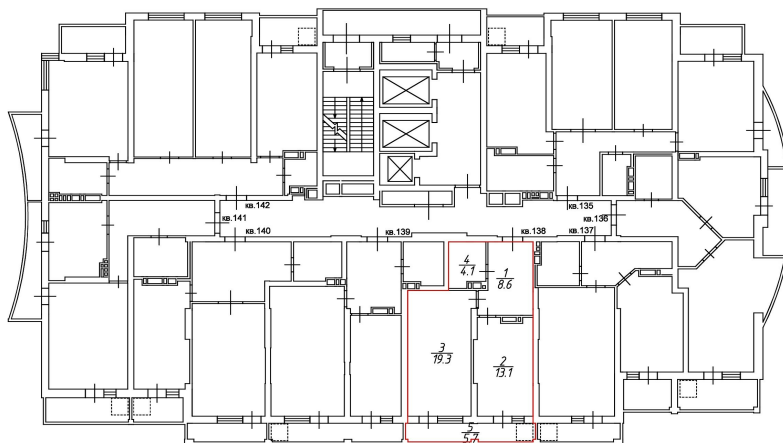
Кадастровый номер: 64:48:050302:1266

Номер этажа (этажей): 22







ТЕХНИЧЕСКИЙ ПЛАН ПОМЕЩЕНИЯ

План здания, сооружения, план этажа, фрагмент плана здания, сооружения, этажа

22 этаж



Условные обозначения:

-  - лестничная клетка
-  - стена с окном
-  - стена с дверью
-  - перегородка с дверью
-  - стена с дверью и окном (на лоджию, балкон)
-  - контур вновь образованного помещения

Масштаб 1:200

Масштаб 1:200

ДОКУМЕНТ ПОДПИСАН
ЭЛЕКТРОННОЙ ПОДПИСЬЮ

Сертификат: 3094В7974ВЗСА8Е1F07А347CFAD6FA78

Владелец: ФЕДЕРАЛЬНАЯ СЛУЖБА ГОСУДАРСТВЕННОЙ
РЕГИСТРАЦИИ, КАДАСТРА И КАРТОГРАФИИ
Действителен: с 17.05.2022 по 10.08.2023

ПОЛНОЕ НАИМЕНОВАНИЕ ДОЛЖНОСТИ

инициалы, фамилия

Здание

вид объекта недвижимости

Лист № 137 раздела 8

Всего листов раздела 8: 155

Всего разделов: 5

Всего листов выписки: 171

10.05.2023г. № КУВИ-001/2023-107554393

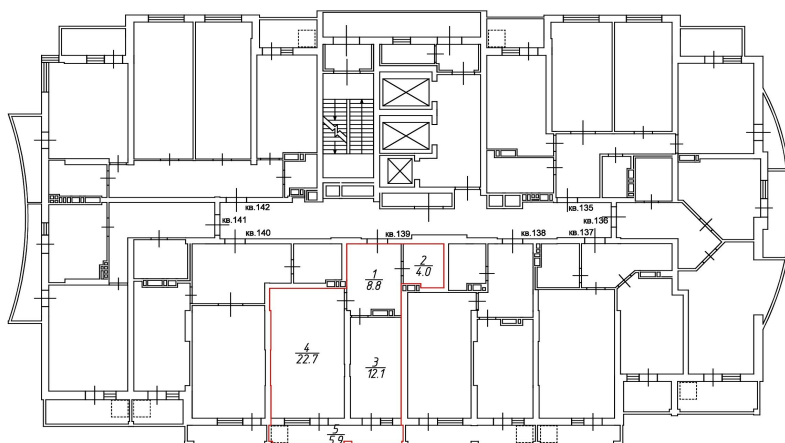
Кадастровый номер: 64:48:050302:1266

Номер этажа (этажей): 22







ТЕХНИЧЕСКИЙ ПЛАН ПОМЕЩЕНИЯ

План здания, сооружения, план этажа, фрагмент плана здания, сооружения, этажа

22 этаж



Условные обозначения:

-  - лестничная клетка
-  - стена с окном
-  - стена с дверью
-  - перегородка с дверью
-  - стена с дверью и окном (на лоджию, балкон)
-  - контур вновь образованного помещения

Масштаб 1:200

Масштаб 1:200



ДОКУМЕНТ ПОДПИСАН
ЭЛЕКТРОННОЙ ПОДПИСЬЮ

Сертификат: 3094В7974ВЗСА8Е1F07А347CFAD6FA78

Владелец: ФЕДЕРАЛЬНАЯ СЛУЖБА ГОСУДАРСТВЕННОЙ

РЕГИСТРАЦИИ, КАДАСТРА И КАРТОГРАФИИ

Действителен: с 17.05.2022 по 10.08.2023

ПОЛНОЕ НАИМЕНОВАНИЕ ДОЛЖНОСТИ

инициалы, фамилия

Здание

вид объекта недвижимости

Лист № 138 раздела 8

Всего листов раздела 8: 155

Всего разделов: 5

Всего листов выписки: 171

10.05.2023г. № КУВИ-001/2023-107554393

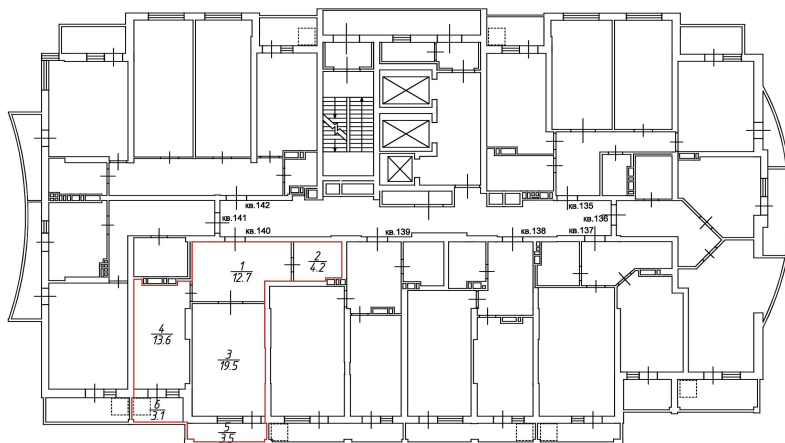
Кадастровый номер: 64:48:050302:1266

Номер этажа (этажей): 22







ТЕХНИЧЕСКИЙ ПЛАН ПОМЕЩЕНИЯ

План здания, сооружения, план этажа, фрагмент плана здания, сооружения, этажа

22 этаж



Условные обозначения:

-  - лестничная клетка
-  - стена с окном
-  - стена с дверью
-  - перегородка с дверью
-  - стена с дверью и окном (на лоджию/балкон)
-  - контур вновь образованного помещения

Масштаб 1:200

Масштаб 1:200

ДОКУМЕНТ ПОДПИСАН
ЭЛЕКТРОННОЙ ПОДПИСЬЮ

Сертификат: 3094В7974ВЗСА8Е1F07А347CFAD6FA78

Владелец: ФЕДЕРАЛЬНАЯ СЛУЖБА ГОСУДАРСТВЕННОЙ
РЕГИСТРАЦИИ, КАДАСТРА И КАРТОГРАФИИ
Действителен: с 17.05.2022 по 10.08.2023

ПОЛНОЕ НАИМЕНОВАНИЕ ДОЛЖНОСТИ

инициалы, фамилия

Здание

вид объекта недвижимости

Лист № 139 раздела 8

Всего листов раздела 8: 155

Всего разделов: 5

Всего листов выписки: 171

10.05.2023г. № КУВИ-001/2023-107554393

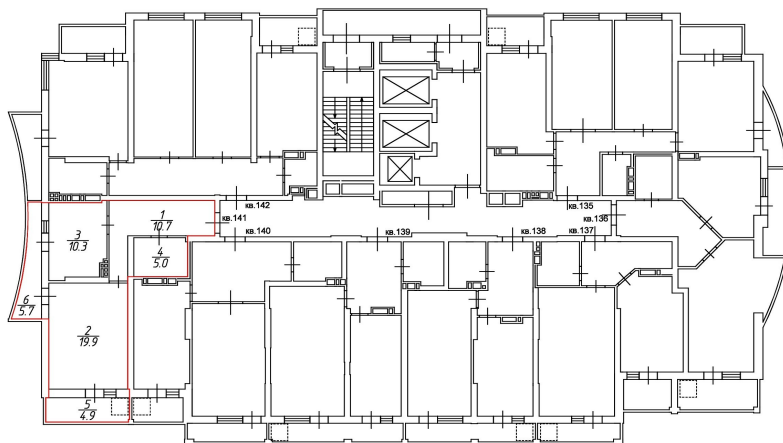
Кадастровый номер: 64:48:050302:1266

Номер этажа (этажей): 22







ТЕХНИЧЕСКИЙ ПЛАН ПОМЕЩЕНИЯ

План здания, сооружения, план этажа, фрагмент плана здания, сооружения, этажа

22 этаж



Условные обозначения:

-  - лестничная клетка
-  - стена с окном
-  - стена с дверью
-  - перегородка с дверью
-  - стена с дверью и окном (на лоджию, балкон)
-  - контур вновь образованного помещения

Масштаб 1:200

Масштаб 1:200

ДОКУМЕНТ ПОДПИСАН
ЭЛЕКТРОННОЙ ПОДПИСЬЮ

Сертификат: 3094В7974ВЗСА8Е1F07А347CFAD6FA78

Владелец: ФЕДЕРАЛЬНАЯ СЛУЖБА ГОСУДАРСТВЕННОЙ

РЕГИСТРАЦИИ, КАДАСТРА И КАРТОГРАФИИ

Действителен: с 17.05.2022 по 10.08.2023

ПОЛНОЕ НАИМЕНОВАНИЕ ДОЛЖНОСТИ

инициалы, фамилия

Здание

вид объекта недвижимости

Лист № 140 раздела 8

Всего листов раздела 8: 155

Всего разделов: 5

Всего листов выписки: 171

10.05.2023г. № КУВИ-001/2023-107554393

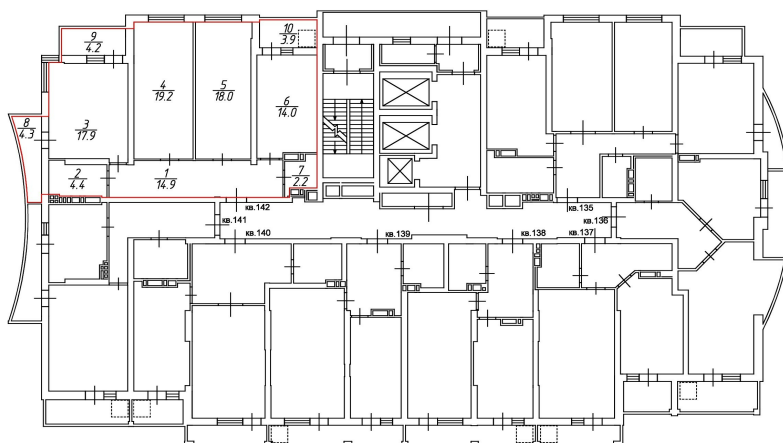
Кадастровый номер: 64:48:050302:1266

Номер этажа (этажей): 22







ТЕХНИЧЕСКИЙ ПЛАН ПОМЕЩЕНИЯ

План здания, сооружения, план этажа, фрагмент плана здания, сооружения, этажа

22 этаж



Условные обозначения:

-  - лестничная клетка
-  - стена с окном
-  - стена с дверью
-  - перегородка с дверью
-  - стена с дверью и окном (на лоджию/балкон)
-  - контур вновь образованного помещения

Масштаб 1:200

Масштаб 1:200



ДОКУМЕНТ ПОДПИСАН
ЭЛЕКТРОННОЙ ПОДПИСЬЮ

Сертификат: 3094В7974ВЗСА8Е1F07А347CFAD6FA78

Владелец: ФЕДЕРАЛЬНАЯ СЛУЖБА ГОСУДАРСТВЕННОЙ

РЕГИСТРАЦИИ, КАДАСТРА И КАРТОГРАФИИ

Действителен: с 17.05.2022 по 10.08.2023

полное наименование должности

инициалы, фамилия

Здание

вид объекта недвижимости

Лист № 141 раздела 8

Всего листов раздела 8: 155

Всего разделов: 5

Всего листов выписки: 171

10.05.2023г. № КУВИ-001/2023-107554393

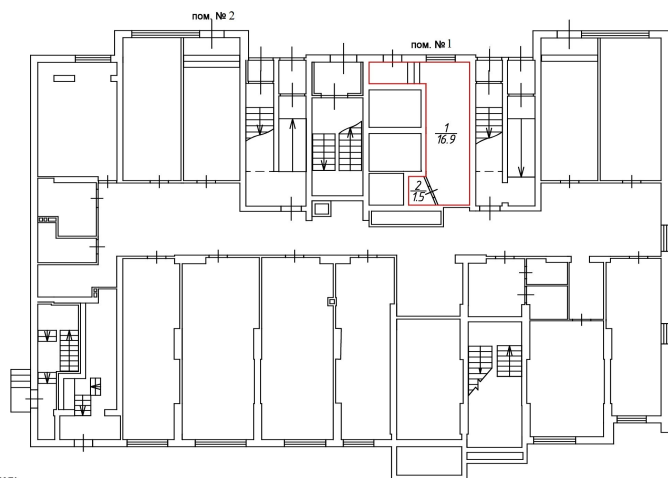
Кадастровый номер: 64:48:050302:1266

Номер этажа (этажей): 0







ТЕХНИЧЕСКИЙ ПЛАН ПОМЕЩЕНИЯ

План здания, сооружения, план этажа, фрагмент плана здания, сооружения, этажа

цокольный этаж



Условные обозначения:

-  - лестничная клетка
-  - стена с окном
-  - стена с дверью
-  - перегородка с дверью
-  - стена с дверью и окном (на лоджию, балкон)
-  - контур вновь образованного помещения

Масштаб 1:200

Масштаб 1:200



ДОКУМЕНТ ПОДПИСАН
ЭЛЕКТРОННОЙ ПОДПИСЬЮ

Сертификат: 3094В7974ВЗСА8Е1F07А347CFAD6FA78

Владелец: ФЕДЕРАЛЬНАЯ СЛУЖБА ГОСУДАРСТВЕННОЙ
РЕГИСТРАЦИИ, КАДАСТРА И КАРТОГРАФИИ
Действителен: с 17.05.2022 по 10.08.2023

полное наименование должности

инициалы, фамилия

Здание

вид объекта недвижимости

Лист № 142 раздела 8

Всего листов раздела 8: 155

Всего разделов: 5

Всего листов выписки: 171

10.05.2023г. № КУВИ-001/2023-107554393

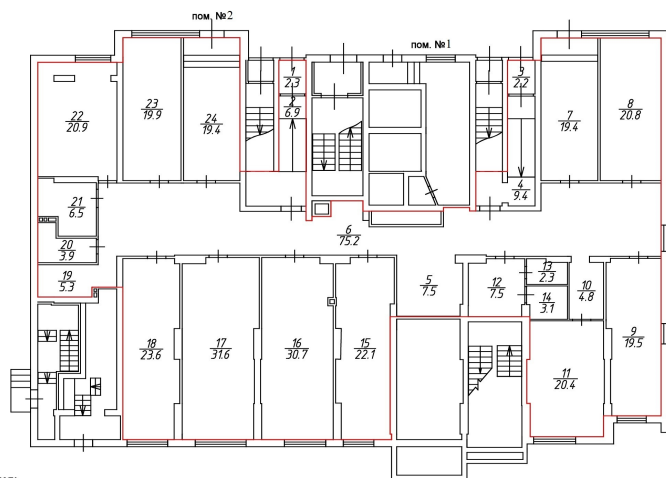
Кадастровый номер: 64:48:050302:1266

Номер этажа (этажей): 0







ТЕХНИЧЕСКИЙ ПЛАН ПОМЕЩЕНИЯ

План здания, сооружения, план этажа, фрагмент плана здания, сооружения, этажа

цокольный этаж



Условные обозначения:

-  - лестничная клетка
-  - стена с окном
-  - стена с дверью
-  - перегородка с дверью
-  - стена с дверью и окном (на лоджию, балкон)
-  - контур вновь образованного помещения

Масштаб 1:200

Масштаб 1:200



ДОКУМЕНТ ПОДПИСАН
ЭЛЕКТРОННОЙ ПОДПИСЬЮ

Сертификат: 3094В7974ВЗСА8Е1F07А347CFAD6FA78

Владелец: ФЕДЕРАЛЬНАЯ СЛУЖБА ГОСУДАРСТВЕННОЙ
РЕГИСТРАЦИИ, КАДАСТРА И КАРТОГРАФИИ
Действителен: с 17.05.2022 по 10.08.2023

ПОЛНОЕ НАИМЕНОВАНИЕ ДОЛЖНОСТИ

инициалы, фамилия

Здание

вид объекта недвижимости

Лист № 143 раздела 8

Всего листов раздела 8: 155

Всего разделов: 5

Всего листов выписки: 171

10.05.2023г. № КУВИ-001/2023-107554393

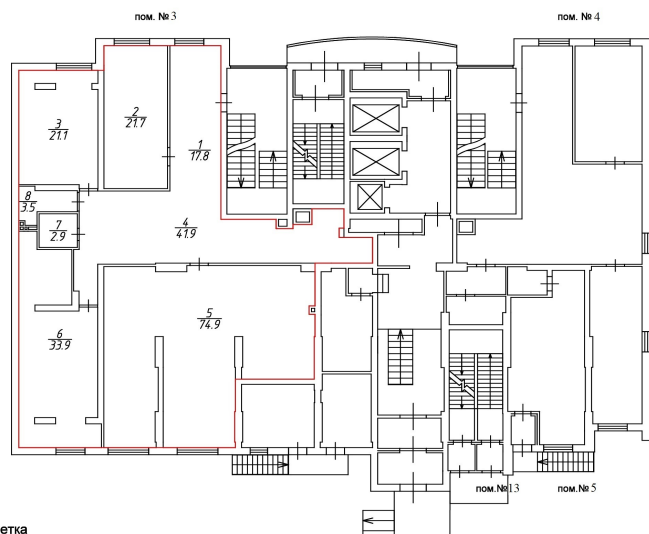
Кадастровый номер: 64:48:050302:1266

Номер этажа (этажей): 1







ТЕХНИЧЕСКИЙ ПЛАН ПОМЕЩЕНИЯ

План здания, сооружения, план этажа, фрагмент плана здания, сооружения, этажа

1 этаж



Условные обозначения:

-  - лестничная клетка
-  - стена с окном
-  - стена с дверью
-  - перегородка с дверью
-  - стена с дверью и окном (на лоджию/балкон)
-  - контур вновь образованного помещения

Масштаб 1:200

Масштаб 1:200

ДОКУМЕНТ ПОДПИСАН
ЭЛЕКТРОННОЙ ПОДПИСЬЮ

Сертификат: 3094B7974B3CA8E1F07A347CFAD6FA78

Владелец: ФЕДЕРАЛЬНАЯ СЛУЖБА ГОСУДАРСТВЕННОЙ
РЕГИСТРАЦИИ, КАДАСТРА И КАРТОГРАФИИ
Действителен: с 17.05.2022 по 10.08.2023

полное наименование должности

инициалы, фамилия

Здание

вид объекта недвижимости

Лист № 144 раздела 8

Всего листов раздела 8: 155

Всего разделов: 5

Всего листов выписки: 171

10.05.2023г. № КУВИ-001/2023-107554393

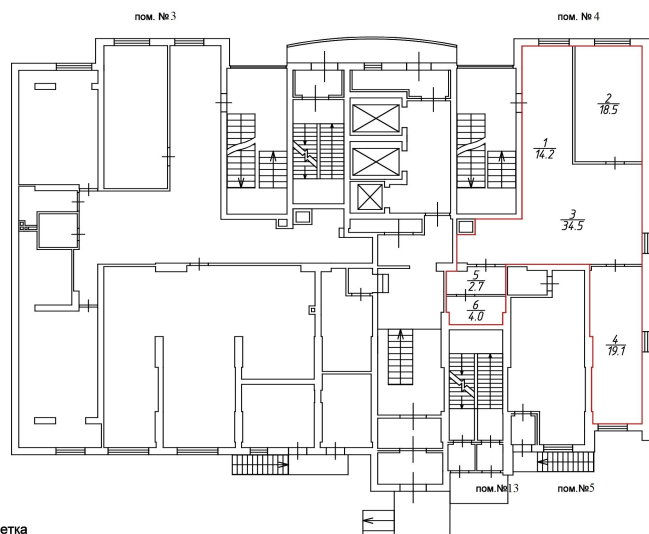
Кадастровый номер: 64:48:050302:1266

Номер этажа (этажей): 1

ТЕХНИЧЕСКИЙ ПЛАН ПОМЕЩЕНИЯ







План здания, сооружения, план этажа, фрагмент плана здания, сооружения, этажа

1 этаж



Масштаб 1:200

Условные обозначения:

-  - лестничная клетка
-  - стена с окном
-  - стена с дверью
-  - перегородка с дверью
-  - стена с дверью и окном (на лоджию, балкон)
-  - контур вновь образованного помещения

Масштаб 1:200



ДОКУМЕНТ ПОДПИСАН
ЭЛЕКТРОННОЙ ПОДПИСЬЮ

Сертификат: 3094В7974ВЗСА8Е1F07А347CFAD6FA78

Владелец: ФЕДЕРАЛЬНАЯ СЛУЖБА ГОСУДАРСТВЕННОЙ

РЕГИСТРАЦИИ, КАДАСТРА И КАРТОГРАФИИ

Действителен: с 17.05.2022 по 10.08.2023

ПОЛНОЕ НАИМЕНОВАНИЕ ДОЛЖНОСТИ

инициалы, фамилия

Здание

вид объекта недвижимости

Лист № 145 раздела 8

Всего листов раздела 8: 155

Всего разделов: 5

Всего листов выписки: 171

10.05.2023г. № КУВИ-001/2023-107554393

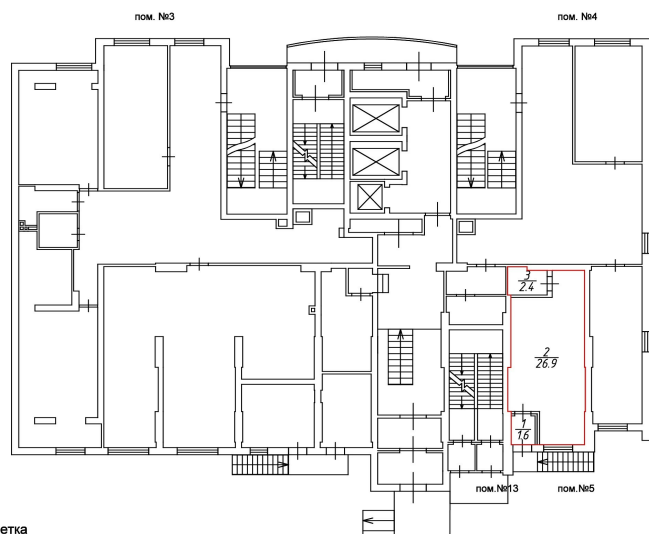
Кадастровый номер: 64:48:050302:1266

Номер этажа (этажей): 1







ТЕХНИЧЕСКИЙ ПЛАН ПОМЕЩЕНИЯ

План здания, сооружения, план этажа, фрагмент плана здания, сооружения, этажа

1 этаж



Условные обозначения:

-  - лестничная клетка
-  - стена с окном
-  - стена с дверью
-  - перегородка с дверью
-  - стена с дверью и окном (на лоджию, балкон)
-  - контур вновь образованного помещения

Масштаб 1:200

Масштаб 1:200



ДОКУМЕНТ ПОДПИСАН
ЭЛЕКТРОННОЙ ПОДПИСЬЮ

Сертификат: 3094В7974ВЗСА8Е1F07А347CFAD6FA78

Владелец: ФЕДЕРАЛЬНАЯ СЛУЖБА ГОСУДАРСТВЕННОЙ

РЕГИСТРАЦИИ, КАДАСТРА И КАРТОГРАФИИ

Действителен: с 17.05.2022 по 10.08.2023

полное наименование должности

инициалы, фамилия

Здание

вид объекта недвижимости

Лист № 146 раздела 8

Всего листов раздела 8: 155

Всего разделов: 5

Всего листов выписки: 171

10.05.2023г. № КУВИ-001/2023-107554393

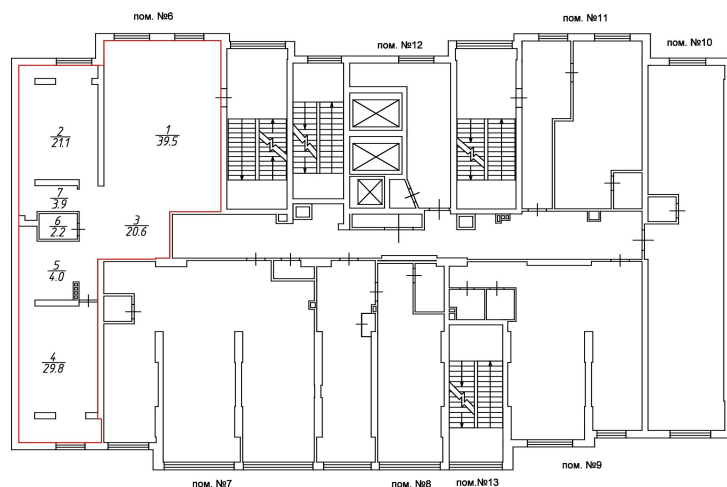
Кадастровый номер: 64:48:050302:1266

Номер этажа (этажей): 2







ТЕХНИЧЕСКИЙ ПЛАН ПОМЕЩЕНИЯ

План здания, сооружения, план этажа, фрагмент плана здания, сооружения, этажа

2 этаж



Условные обозначения:

-  - лестничная клетка
-  - стена с окном
-  - стена с дверью
-  - перегородка с дверью
-  - стена с дверью и окном (на лоджию/балкон)
-  - контур вновь образованного помещения

Масштаб 1:200

Масштаб 1:200

ДОКУМЕНТ ПОДПИСАН
ЭЛЕКТРОННОЙ ПОДПИСЬЮ

Сертификат: 3094В7974ВЗСА8Е1F07А347CFAD6FA78

Владелец: ФЕДЕРАЛЬНАЯ СЛУЖБА ГОСУДАРСТВЕННОЙ

РЕГИСТРАЦИИ, КАДАСТРА И КАРТОГРАФИИ

Действителен: с 17.05.2022 по 10.08.2023

ПОЛНОЕ НАИМЕНОВАНИЕ ДОЛЖНОСТИ

инициалы, фамилия

Здание

вид объекта недвижимости

Лист № 147 раздела 8

Всего листов раздела 8: 155

Всего разделов: 5

Всего листов выписки: 171

10.05.2023г. № КУВИ-001/2023-107554393

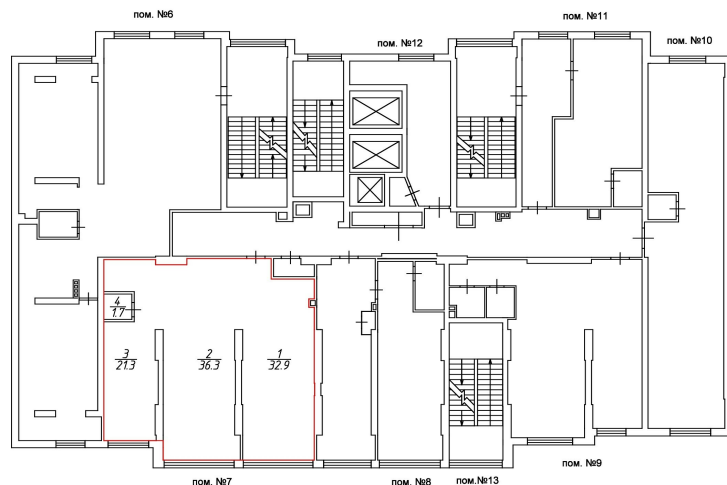
Кадастровый номер: 64:48:050302:1266

Номер этажа (этажей): 2







ТЕХНИЧЕСКИЙ ПЛАН ПОМЕЩЕНИЯ

План здания, сооружения, план этажа, фрагмент плана здания, сооружения, этажа

2 этаж



Условные обозначения:

-  - лестничная клетка
-  - стена с окном
-  - стена с дверью
-  - перегородка с дверью
-  - стена с дверью и окном (на лоджию, балкон)
-  - контур вновь образованного помещения

Масштаб 1:200

Масштаб 1:200



ДОКУМЕНТ ПОДПИСАН
ЭЛЕКТРОННОЙ ПОДПИСЬЮ

Сертификат: 3094В7974ВЗСА8Е1F07А347CFAD6FA78

Владелец: ФЕДЕРАЛЬНАЯ СЛУЖБА ГОСУДАРСТВЕННОЙ

РЕГИСТРАЦИИ, КАДАСТРА И КАРТОГРАФИИ

Действителен: с 17.05.2022 по 10.08.2023

ПОЛНОЕ НАИМЕНОВАНИЕ ДОЛЖНОСТИ

инициалы, фамилия

Здание

вид объекта недвижимости

Лист № 148 раздела 8

Всего листов раздела 8: 155

Всего разделов: 5

Всего листов выписки: 171

10.05.2023г. № КУВИ-001/2023-107554393

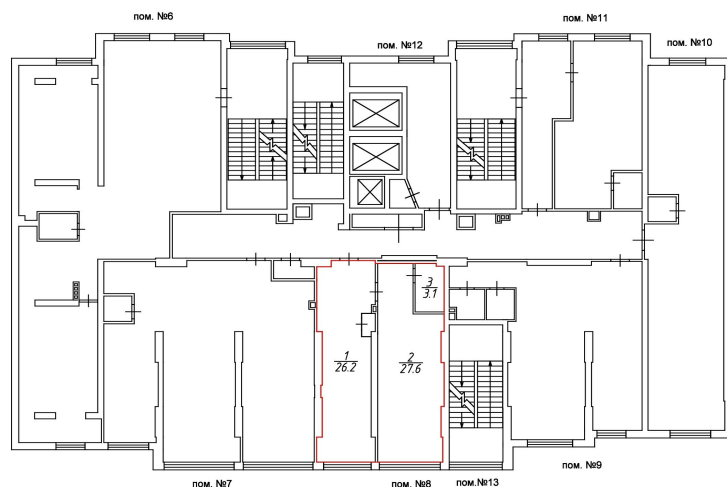
Кадастровый номер: 64:48:050302:1266

Номер этажа (этажей): 2







ТЕХНИЧЕСКИЙ ПЛАН ПОМЕЩЕНИЯ

План здания, сооружения, план этажа, фрагмент плана здания, сооружения, этажа

2 этаж



Условные обозначения:

-  - лестничная клетка
-  - стена с окном
-  - стена с дверью
-  - перегородка с дверью
-  - стена с дверью и окном (на лоджию, балкон)
-  - контур вновь образованного помещения

Масштаб 1:200

Масштаб 1:200



ДОКУМЕНТ ПОДПИСАН
ЭЛЕКТРОННОЙ ПОДПИСЬЮ

Сертификат: 3094В7974ВЗСА8Е1F07А347CFAD6FA78

Владелец: ФЕДЕРАЛЬНАЯ СЛУЖБА ГОСУДАРСТВЕННОЙ

РЕГИСТРАЦИИ, КАДАСТРА И КАРТОГРАФИИ

Действителен: с 17.05.2022 по 10.08.2023

ПОЛНОЕ НАИМЕНОВАНИЕ ДОЛЖНОСТИ

инициалы, фамилия

Здание

вид объекта недвижимости

Лист № 149 раздела 8

Всего листов раздела 8: 155

Всего разделов: 5

Всего листов выписки: 171

10.05.2023г. № КУВИ-001/2023-107554393

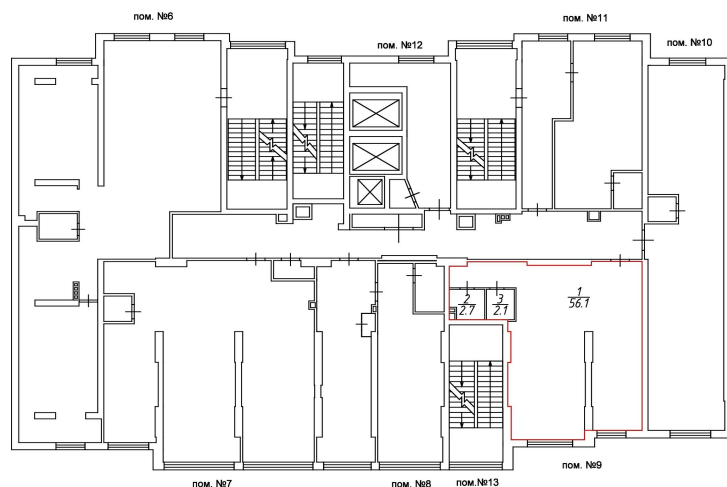
Кадастровый номер: 64:48:050302:1266

Номер этажа (этажей): 2







ТЕХНИЧЕСКИЙ ПЛАН ПОМЕЩЕНИЯ

План здания, сооружения, план этажа, фрагмент плана здания, сооружения, этажа

2 этаж



Условные обозначения:

-  - лестничная клетка
-  - стена с окном
-  - стена с дверью
-  - перегородка с дверью
-  - стена с дверью и окном (на лоджию, балкон)
-  - контур вновь образованного помещения

Масштаб 1:200

Масштаб 1:200



ДОКУМЕНТ ПОДПИСАН
ЭЛЕКТРОННОЙ ПОДПИСЬЮ

Сертификат: 3094В7974ВЗСА8Е1F07А347CFAD6FA78

Владелец: ФЕДЕРАЛЬНАЯ СЛУЖБА ГОСУДАРСТВЕННОЙ

РЕГИСТРАЦИИ, КАДАСТРА И КАРТОГРАФИИ

Действителен: с 17.05.2022 по 10.08.2023

ПОЛНОЕ НАИМЕНОВАНИЕ ДОЛЖНОСТИ

инициалы, фамилия

Здание

вид объекта недвижимости

Лист № 150 раздела 8

Всего листов раздела 8: 155

Всего разделов: 5

Всего листов выписки: 171

10.05.2023г. № КУВИ-001/2023-107554393

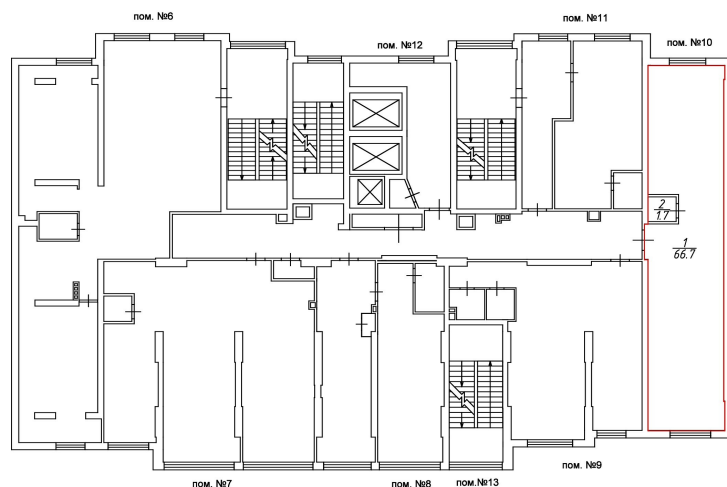
Кадастровый номер: 64:48:050302:1266

Номер этажа (этажей): 2







ТЕХНИЧЕСКИЙ ПЛАН ПОМЕЩЕНИЯ

План здания, сооружения, план этажа, фрагмент плана здания, сооружения, этажа

2 этаж



Условные обозначения:

-  - лестничная клетка
-  - стена с окном
-  - стена с дверью
-  - перегородка с дверью
-  - стена с дверью и окном (на лоджию, балкон)
-  - контур вновь образованного помещения

Масштаб 1:200

Масштаб 1:200



ДОКУМЕНТ ПОДПИСАН
ЭЛЕКТРОННОЙ ПОДПИСЬЮ

Сертификат: 3094В7974ВЗСА8Е1F07А347СFAD6FА78

Владелец: ФЕДЕРАЛЬНАЯ СЛУЖБА ГОСУДАРСТВЕННОЙ

РЕГИСТРАЦИИ, КАДАСТРА И КАРТОГРАФИИ

Действителен: с 17.05.2022 по 10.08.2023

полное наименование должности

инициалы, фамилия

Здание

вид объекта недвижимости

Лист № 151 раздела 8

Всего листов раздела 8: 155

Всего разделов: 5

Всего листов выписки: 171

10.05.2023г. № КУВИ-001/2023-107554393

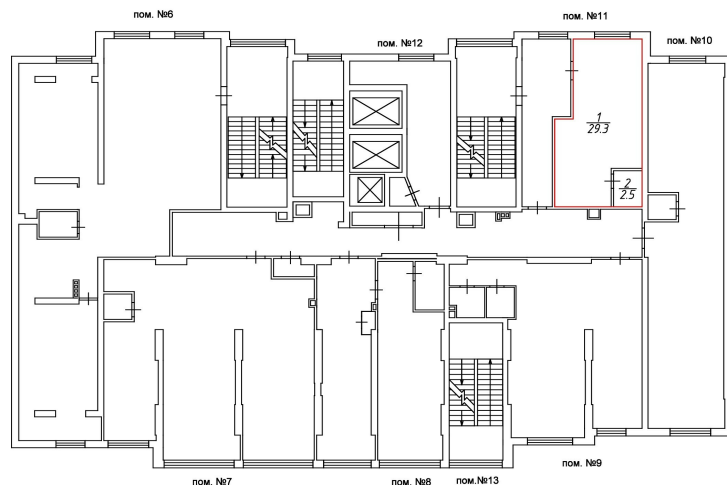
Кадастровый номер: 64:48:050302:1266

Номер этажа (этажей): 2







ТЕХНИЧЕСКИЙ ПЛАН ПОМЕЩЕНИЯ

План здания, сооружения, план этажа, фрагмент плана здания, сооружения, этажа

2 этаж



Условные обозначения:

-  - лестничная клетка
-  - стена с окном
-  - стена с дверью
-  - перегородка с дверью
-  - стена с дверью и окном (на лоджию, балкон)
-  - контур вновь образованного помещения

Масштаб 1:200

Масштаб 1:200



ДОКУМЕНТ ПОДПИСАН
ЭЛЕКТРОННОЙ ПОДПИСЬЮ

Сертификат: 3094В7974ВЗСА8Е1F07А347CFAD6FA78

Владелец: ФЕДЕРАЛЬНАЯ СЛУЖБА ГОСУДАРСТВЕННОЙ

РЕГИСТРАЦИИ, КАДАСТРА И КАРТОГРАФИИ

Действителен: с 17.05.2022 по 10.08.2023

полное наименование должности

инициалы, фамилия

Здание

вид объекта недвижимости

Лист № 152 раздела 8

Всего листов раздела 8: 155

Всего разделов: 5

Всего листов выписки: 171

10.05.2023г. № КУВИ-001/2023-107554393

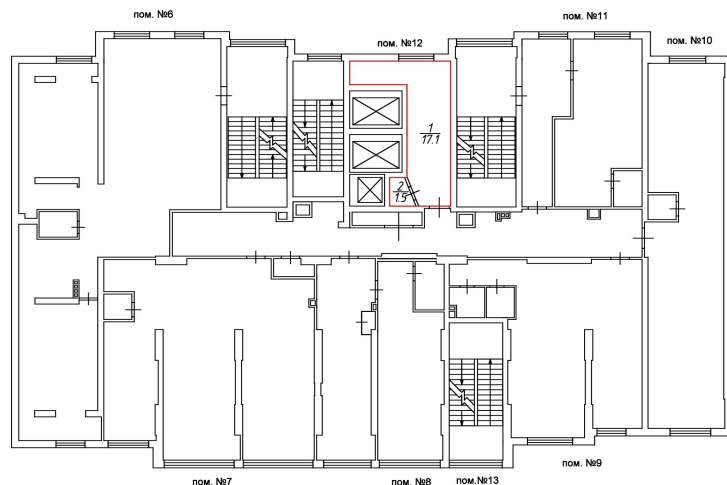
Кадастровый номер: 64:48:050302:1266

Номер этажа (этажей): 2







ТЕХНИЧЕСКИЙ ПЛАН ПОМЕЩЕНИЯ

План здания, сооружения, план этажа, фрагмент плана здания, сооружения, этажа

2 этаж



Условные обозначения:

-  - лестничная клетка
-  - стена с окном
-  - стена с дверью
-  - перегородка с дверью
-  - стена с дверью и окном (на лоджию, балкон)
-  - контур вновь образованного помещения

Масштаб 1:200

Масштаб 1:200



ДОКУМЕНТ ПОДПИСАН
ЭЛЕКТРОННОЙ ПОДПИСЬЮ

Сертификат: 3094В7974ВЗСА8Е1F07А347CFAD6FA78

Владелец: ФЕДЕРАЛЬНАЯ СЛУЖБА ГОСУДАРСТВЕННОЙ

РЕГИСТРАЦИИ, КАДАСТРА И КАРТОГРАФИИ

Действителен: с 17.05.2022 по 10.08.2023

полное наименование должности

инициалы, фамилия

Здание

вид объекта недвижимости

Лист № 153 раздела 8

Всего листов раздела 8: 155

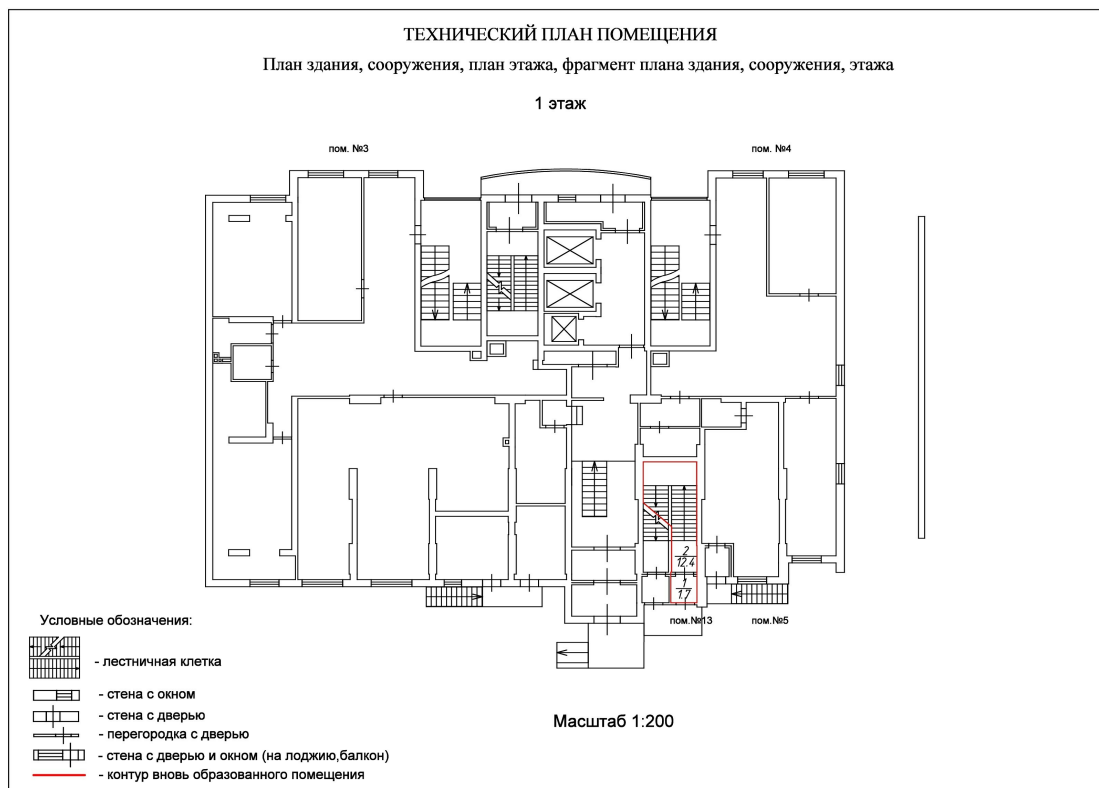
Всего разделов: 5

Всего листов выписки: 171

10.05.2023г. № КУВИ-001/2023-107554393

Кадастровый номер: 64:48:050302:1266

Номер этажа (этажей): 2



Масштаб 1:200



ДОКУМЕНТ ПОДПИСАН
ЭЛЕКТРОННОЙ ПОДПИСЬЮ

Сертификат: 3094В7974ВЗСА8Е1F07А347CFAD6FA78

Владелец: ФЕДЕРАЛЬНАЯ СЛУЖБА ГОСУДАРСТВЕННОЙ

РЕГИСТРАЦИИ, КАДАСТРА И КАРТОГРАФИИ

Действителен: с 17.05.2022 по 10.08.2023

ПОЛНОЕ НАИМЕНОВАНИЕ ДОЛЖНОСТИ

инициалы, фамилия

Здание

вид объекта недвижимости

Лист № 154 раздела 8

Всего листов раздела 8: 155

Всего разделов: 5

Всего листов выписки: 171

10.05.2023г. № КУВИ-001/2023-107554393

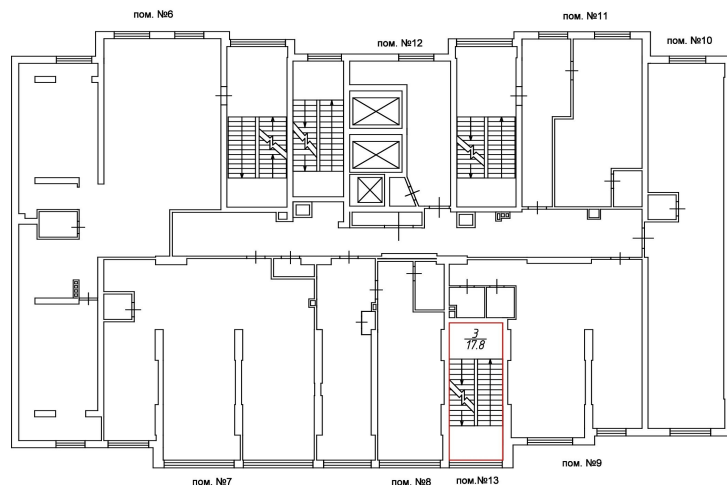
Кадастровый номер: 64:48:050302:1266

Номер этажа (этажей): 3







ТЕХНИЧЕСКИЙ ПЛАН ПОМЕЩЕНИЯ

План здания, сооружения, план этажа, фрагмент плана здания, сооружения, этажа

2 этаж



Условные обозначения:

-  - лестничная клетка
-  - стена с окном
-  - стена с дверью
-  - перегородка с дверью
-  - стена с дверью и окном (на лоджию, балкон)
-  - контур вновь образованного помещения

Масштаб 1:200

Масштаб 1:200



ДОКУМЕНТ ПОДПИСАН
ЭЛЕКТРОННОЙ ПОДПИСЬЮ

Сертификат: 3094В7974ВЗСА8Е1F07А347CFAD6FA78

Владелец: ФЕДЕРАЛЬНАЯ СЛУЖБА ГОСУДАРСТВЕННОЙ

РЕГИСТРАЦИИ, КАДАСТРА И КАРТОГРАФИИ

Действителен: с 17.05.2022 по 10.08.2023

ПОЛНОЕ НАИМЕНОВАНИЕ ДОЛЖНОСТИ

инициалы, фамилия

Здание

вид объекта недвижимости

Лист № 155 раздела 8

Всего листов раздела 8: 155

Всего разделов: 5

Всего листов выписки: 171

10.05.2023г. № КУВИ-001/2023-107554393

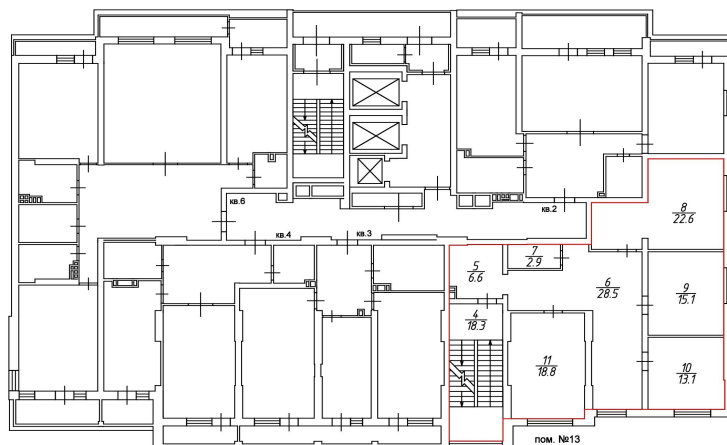
Кадастровый номер: 64:48:050302:1266

Номер этажа (этажей):







ТЕХНИЧЕСКИЙ ПЛАН ПОМЕЩЕНИЯ

План здания, сооружения, план этажа, фрагмент плана здания, сооружения, этажа

3 этаж



Условные обозначения:

-  - лестничная клетка
-  - стена с окном
-  - стена с дверью
-  - перегородка с дверью
-  - стена с дверью и окном (на лоджию/балкон)
-  - контур вновь образованного помещения

Масштаб 1:200

Масштаб 1:200



ДОКУМЕНТ ПОДПИСАН
ЭЛЕКТРОННОЙ ПОДПИСЬЮ

Сертификат: 3094B7974B3CA8E1F07A347CFAD6FA78

Владелец: ФЕДЕРАЛЬНАЯ СЛУЖБА ГОСУДАРСТВЕННОЙ

РЕГИСТРАЦИИ, КАДАСТРА И КАРТОГРАФИИ

Действителен: с 17.05.2022 по 10.08.2023

ПОЛНОЕ НАИМЕНОВАНИЕ ДОЛЖНОСТИ

инициалы, фамилия

Филиал публично-правовой компании «Роскадастр» по Саратовской области

полное наименование органа регистрации прав

Выписка из Единого государственного реестра недвижимости об объекте недвижимости

Сведения о характеристиках объекта недвижимости

На основании запроса от 29.06.2023, поступившего на рассмотрение 29.06.2023, сообщаем, что согласно записям Единого государственного реестра недвижимости:

Раздел 1 Лист 1

Земельный участок	
вид объекта недвижимости	
Лист № 1 раздела 1	Всего листов раздела 1: 3
	Всего разделов: 6
	Всего листов выписки: 9
29.06.2023г. № КУВИ-001/2023-149346849	
Кадастровый номер:	64:48:050302:63
Номер кадастрового квартала:	64:48:050302
Дата присвоения кадастрового номера:	29.07.2009
Ранее присвоенный государственный учетный номер:	данные отсутствуют
Местоположение:	Саратовская область, г. Саратов, ул. им. Сакко и Ванцетти, д. 27
Площадь:	427 +/- 7.2
Кадастровая стоимость, руб.:	2686185.16
Кадастровые номера расположенных в пределах земельного участка объектов недвижимости:	64:48:050302:1266
Кадастровые номера объектов недвижимости, из которых образован объект недвижимости:	данные отсутствуют
Кадастровые номера образованных объектов недвижимости:	данные отсутствуют
Категория земель:	Земли населенных пунктов
Виды разрешенного использования:	индивидуальный жилой дом; многоэтажная жилая застройка (высотная застройка): многоквартирные дома от 9 надземных этажей и выше, в т.ч. со встроенными и (или) встроенно-пристроенными нежилыми помещениями; гаражи, стоянки легкового транспорта (до 300 машиномест), в т.ч. многоэтажные, подземные
Сведения о кадастровом инженере:	данные отсутствуют
Сведения о лесах, водных объектах и об иных природных объектах, расположенных в пределах земельного участка:	данные отсутствуют
Сведения о том, что земельный участок полностью расположен в границах зоны с особыми условиями использования территории, территории объекта культурного наследия, публичного сервитута:	данные отсутствуют



ДОКУМЕНТ ПОДПИСАН
ЭЛЕКТРОННОЙ ПОДПИСЬЮ

Сертификат: 3094B7974B3CA8E1F07A347CFAD6FA78

Владелец: ФЕДЕРАЛЬНАЯ СЛУЖБА ГОСУДАРСТВЕННОЙ
РЕГИСТРАЦИИ, КАДАСТРА И КАРТОГРАФИИ
Действителен: с 17.05.2022 по 10.08.2023

полное наименование должности

инициалы, фамилия

Земельный участок			
вид объекта недвижимости			
Лист № 2 раздела 1	Всего листов раздела 1: 3	Всего разделов: 6	Всего листов выписки: 9
29.06.2023г. № КУВИ-001/2023-149346849			
Кадастровый номер:		64:48:050302:63	
Сведения о том, что земельный участок расположен в границах особой экономической зоны, территории опережающего социально-экономического развития, зоны территориального развития в Российской Федерации, игровой зоны:		данные отсутствуют	
Сведения о том, что земельный участок расположен в границах особо охраняемой природной территории, охотничьих угодий, лесничеств:		данные отсутствуют	
Сведения о результатах проведения государственного земельного надзора:		данные отсутствуют	
Сведения о расположении земельного участка в границах территории, в отношении которой утвержден проект межевания территории:		данные отсутствуют	
Условный номер земельного участка:		данные отсутствуют	
Сведения о принятии акта и (или) заключении договора, предусматривающих предоставление в соответствии с земельным законодательством исполнительным органом государственным органом власти или органом местного самоуправления, находящегося в государственной или муниципальной собственности земельного участка для строительства наемного дома социального использования или наемного дома коммерческого использования:		данные отсутствуют	
Сведения о том, что земельный участок или земельные участки образованы на основании решения об изъятии земельного участка и (или) расположенного на нем объекта недвижимости для государственных или муниципальных нужд:		данные отсутствуют	
Сведения о том, что земельный участок образован из земель или земельного участка, государственная собственность на которые не разграничена:		данные отсутствуют	
Сведения о наличии земельного спора о местоположении границ земельных участков:		данные отсутствуют	
Статус записи об объекте недвижимости:		Сведения об объекте недвижимости имеют статус "актуальные"	
Особые отметки:		Сведения об ограничениях права на объект недвижимости, обременениях данного объекта, не зарегистрированных в реестре прав, ограничений прав и обременений недвижимого имущества: вид ограничения (обременения): ограничения прав на земельный участок, предусмотренные статьей 56	



ДОКУМЕНТ ПОДПИСАН
ЭЛЕКТРОННОЙ ПОДПИСЬЮ

Сертификат: 3094B7974B3CA8E1F07A347CFAD6FA78

Владелец: ФЕДЕРАЛЬНАЯ СЛУЖБА ГОСУДАРСТВЕННОЙ
РЕГИСТРАЦИИ, КАДАСТРА И КАРТОГРАФИИ
Действителен: с 17.05.2022 по 10.08.2023

полное наименование должности

инициалы, фамилия

Земельный участок			
вид объекта недвижимости			
Лист № 3 раздела 1	Всего листов раздела 1: 3	Всего разделов: 6	Всего листов выписки: 9
29.06.2023г. № КУВИ-001/2023-149346849			
Кадастровый номер:		64:48:050302:63	
		Земельного кодекса Российской Федерации; срок действия: с 24.04.2020; реквизиты документа-основания: оБ ОБЪЕКТАХ КУЛЬТУРНОГО НАСЛЕДИЯ (ПАМЯТНИКАХ ИСТОРИИ И КУЛЬТУРЫ) НАРОДОВ РОССИЙСКОЙ ФЕДЕРАЦИИ от 25.06.2002 № 73-ФЗ выдан: Правительство РФ. вид ограничения (обременения): прочие ограничения прав и обременения объекта недвижимости; срок действия не установлен. Сведения, необходимые для заполнения раздела: 4 - Сведения о частях земельного участка, отсутствуют.	
Получатель выписки:		Малюгин Владислав Валерьевич	

полное наименование должности	 ДОКУМЕНТ ПОДПИСАН ЭЛЕКТРОННОЙ ПОДПИСЬЮ Сертификат: 3094B7974B3CA8E1F07A347CFAD6FA78 Владелец: ФЕДЕРАЛЬНАЯ СЛУЖБА ГОСУДАРСТВЕННОЙ РЕГИСТРАЦИИ, КАДАСТРА И КАРТОГРАФИИ Действителен: с 17.05.2022 по 10.08.2023	инициалы, фамилия
-------------------------------	---	-------------------

Выписка из Единого государственного реестра недвижимости об объекте недвижимости
Сведения о зарегистрированных правах

Земельный участок			
вид объекта недвижимости			
Лист № 1 раздела 2	Всего листов раздела 2: 2	Всего разделов: 6	Всего листов выписки: 9
29.06.2023г. № КУВИ-001/2023-149346849			
Кадастровый номер:		64:48:050302:63	
1	Правообладатель (правообладатели):	1.1	Жилищно-строительный кооператив "Волга", ИНН: 6454116335
	Сведения о возможности предоставления третьим лицам персональных данных физического лица:	1.1.1	данные отсутствуют
2	Вид, номер, дата и время государственной регистрации права:	2.1	Собственность 64:48:050302:63-64/001/2018-7 09.06.2018 11:12:31
3	Сведения об осуществлении государственной регистрации сделки, права без необходимого в силу закона согласия третьего лица, органа:	3.1	данные отсутствуют
4	Ограничение прав и обременение объекта недвижимости:	не зарегистрировано	
5	Договоры участия в долевом строительстве:	не зарегистрировано	
6	Заявленные в судебном порядке права требования:	данные отсутствуют	
7	Сведения о возможности предоставления третьим лицам персональных данных физического лица	данные отсутствуют	
8	Сведения о возражении в отношении зарегистрированного права:	данные отсутствуют	
9	Сведения о наличии решения об изъятии объекта недвижимости для государственных и муниципальных нужд:	данные отсутствуют	
10	Сведения о невозможности государственной регистрации без личного участия правообладателя или его законного представителя:	данные отсутствуют	
11	Правопритязания и сведения о наличии поступивших, но не рассмотренных заявлений о проведении государственной регистрации права (перехода, прекращения права), ограничения права или обременения объекта недвижимости, сделки в отношении объекта недвижимости:	отсутствуют	



ДОКУМЕНТ ПОДПИСАН
ЭЛЕКТРОННОЙ ПОДПИСЬЮ

Сертификат: 3094B7974B3CA8E1F07A347CFAD6FA78

Владелец: ФЕДЕРАЛЬНАЯ СЛУЖБА ГОСУДАРСТВЕННОЙ
РЕГИСТРАЦИИ, КАДАСТРА И КАРТОГРАФИИ
Действителен: с 17.05.2022 по 10.08.2023

полное наименование должности

инициалы, фамилия

Земельный участок			
вид объекта недвижимости			
Лист № 2 раздела 2	Всего листов раздела 2: 2	Всего разделов: 6	Всего листов выписки: 9
29.06.2023г. № КУВИ-001/2023-149346849			
Кадастровый номер:		64:48:050302:63	
11	Сведения о невозможности государственной регистрации перехода, прекращения, ограничения права на земельный участок из земель сельскохозяйственного назначения:	данные отсутствуют	

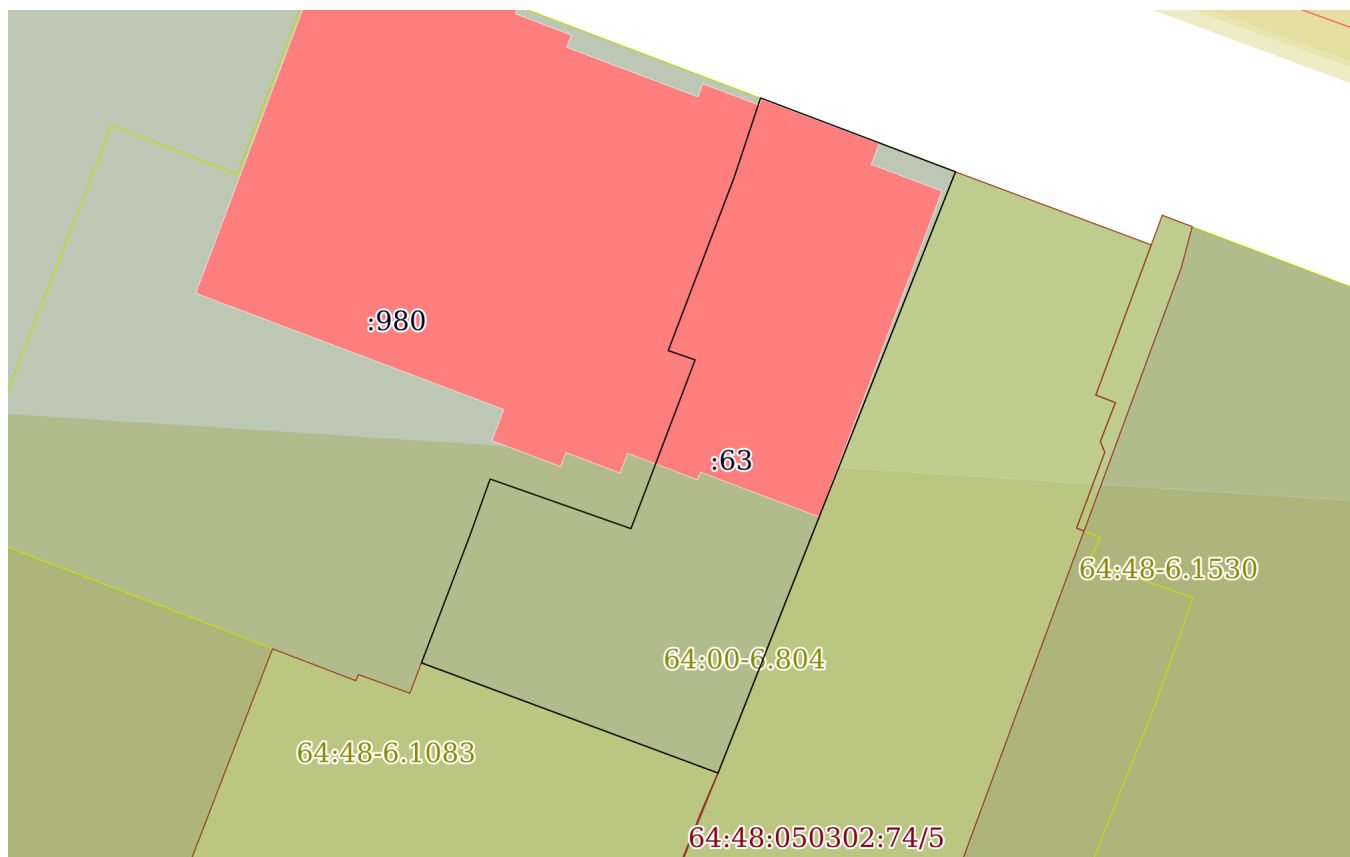
полное наименование должности	 ДОКУМЕНТ ПОДПИСАН ЭЛЕКТРОННОЙ ПОДПИСЬЮ Сертификат: 3094B7974B3CA8E1F07A347CFAD6FA78 Владелец: ФЕДЕРАЛЬНАЯ СЛУЖБА ГОСУДАРСТВЕННОЙ РЕГИСТРАЦИИ, КАДАСТРА И КАРТОГРАФИИ Действителен: с 17.05.2022 по 10.08.2023	инициалы, фамилия
-------------------------------	---	-------------------

Выписка из Единого государственного реестра недвижимости об объекте недвижимости

Описание местоположения земельного участка

Земельный участок			
вид объекта недвижимости			
Лист № 1 раздела 3	Всего листов раздела 3: 1	Всего разделов: 6	Всего листов выписки: 9
29.06.2023г. № КУВИ-001/2023-149346849			
Кадастровый номер:		64:48:050302:63	

План (чертеж, схема) земельного участка



Масштаб 1:400

Условные обозначения:



ДОКУМЕНТ ПОДПИСАН
ЭЛЕКТРОННОЙ ПОДПИСЬЮ

Сертификат: 3094B7974B3CA8E1F07A347CFAD6FA78

Владелец: ФЕДЕРАЛЬНАЯ СЛУЖБА ГОСУДАРСТВЕННОЙ
РЕГИСТРАЦИИ, КАДАСТРА И КАРТОГРАФИИ
Действителен: с 17.05.2022 по 10.08.2023

полное наименование должности

инициалы, фамилия

Выписка из Единого государственного реестра недвижимости об объекте недвижимости

Описание местоположения земельного участка

Земельный участок			
вид объекта недвижимости			
Лист № 1 раздела 3.1	Всего листов раздела 3.1: 1	Всего разделов: 6	Всего листов выписки: 9
29.06.2023г. № КУВИ-001/2023-149346849			
Кадастровый номер:		64:48:050302:63	

Описание местоположения границ земельного участка							
№ п/п	Номер точки		Дирекционный угол	Горизонтальное проложение, м	Описание закрепления на местности	Кадастровые номера смежных участков	Сведения об адресах правообладателей смежных земельных участков
	начальная	конечная					
1	2	3	4	5	6	7	8
1	1.1.1	1.1.2	110°45.2`	11.18	данные отсутствуют	данные отсутствуют	данные отсутствуют
2	1.1.2	1.1.3	201°32.5`	34.67	данные отсутствуют	64:48:050302:74	адрес отсутствует; Саратовская область, г.Саратов, ул.им Пушкина А.С., д.2, кв.11
3	1.1.3	1.1.4	290°23.4`	16.96	данные отсутствуют	64:48:050302:73	данные отсутствуют
4	1.1.4	1.1.5	20°47.1`	7.33	данные отсутствуют	64:48:050302:980	данные отсутствуют
5	1.1.5	1.1.6	19°44.3`	3.2	данные отсутствуют	64:48:050302:980	данные отсутствуют
6	1.1.6	1.1.7	109°24.5`	8	данные отсутствуют	64:48:050302:980	данные отсутствуют
7	1.1.7	1.1.8	20°48.7`	9.68	данные отсутствуют	64:48:050302:980	данные отсутствуют
8	1.1.8	1.1.9	289°8.9`	1.52	данные отсутствуют	64:48:050302:980	данные отсутствуют
9	1.1.9	1.1.10	20°50.0`	9.9	данные отсутствуют	64:48:050302:980	данные отсутствуют
10	1.1.10	1.1.1	18°23.7`	4.53	данные отсутствуют	64:48:050302:980	данные отсутствуют



ДОКУМЕНТ ПОДПИСАН
ЭЛЕКТРОННОЙ ПОДПИСЬЮ

Сертификат: 3094B7974B3A8E1F07A347CFAD6FA78

Владелец: ФЕДЕРАЛЬНАЯ СЛУЖБА ГОСУДАРСТВЕННОЙ
РЕГИСТРАЦИИ, КАДАСТРА И КАРТОГРАФИИ
Действителен: с 17.05.2022 по 10.08.2023

полное наименование должности

инициалы, фамилия

Выписка из Единого государственного реестра недвижимости об объекте недвижимости

Описание местоположения земельного участка

Земельный участок			
вид объекта недвижимости			
Лист № 1 раздела 3.2	Всего листов раздела 3.2: 1	Всего разделов: 6	Всего листов выписки: 9
29.06.2023г. № КУВИ-001/2023-149346849			
Кадастровый номер:		64:48:050302:63	

Сведения о характерных точках границы земельного участка				
Система координат МСК-64, зона 2				
Номер точки	Координаты, м		Описание закрепления на местности	Средняя квадратичная погрешность определения координат характерных точек границ земельного участка, м
	X	Y		
1	2	3	4	5
1	496329.11	2298568.43	-	0.1
2	496324.81	2298567	-	0.1
3	496315.56	2298563.48	-	0.1
4	496315.06	2298564.92	-	0.1
5	496306.01	2298561.48	-	0.1
6	496308.67	2298553.93	-	0.1
7	496305.66	2298552.85	-	0.1
8	496298.81	2298550.25	-	0.3
9	496292.9	2298566.15	-	0.3
10	496325.15	2298578.88	-	0.3
1	496329.11	2298568.43	-	0.1



ДОКУМЕНТ ПОДПИСАН
ЭЛЕКТРОННОЙ ПОДПИСЬЮ

Сертификат: 3094В7974ВЗСА8Е1F07А347CFAD6FA78

Владелец: ФЕДЕРАЛЬНАЯ СЛУЖБА ГОСУДАРСТВЕННОЙ
РЕГИСТРАЦИИ, КАДАСТРА И КАРТОГРАФИИ
Действителен: с 17.05.2022 по 10.08.2023

полное наименование должности

инициалы, фамилия

Выписка из Единого государственного реестра недвижимости об объекте недвижимости
Сведения о частях земельного участка

Земельный участок			
вид объекта недвижимости			
Лист № 1 раздела 4.1	Всего листов раздела 4.1: 1	Всего разделов: 6	Всего листов выписки: 9
29.06.2023г. № КУВИ-001/2023-149346849			
Кадастровый номер:		64:48:050302:63	

Учетный номер части	Площадь, м2	Содержание ограничения в использовании или ограничения права на объект недвижимости или обременения объекта недвижимости
1	2	3
1	данные отсутствуют	вид ограничения (обременения): прочие ограничения прав и обременения объекта недвижимости; Срок действия: не установлен; Содержание ограничения (обременения): Занят объектом недвиж. имущ., объектом застройки - занят основным строением
	Весь	вид ограничения (обременения): ограничения прав на земельный участок, предусмотренные статьей 56 Земельного кодекса Российской Федерации; Срок действия: не установлен; реквизиты документа-основания: оБ ОБЪЕКТАХ КУЛЬТУРНОГО НАСЛЕДИЯ (ПАМЯТНИКАХ ИСТОРИИ И КУЛЬТУРЫ) НАРОДОВ РОССИЙСКОЙ ФЕДЕРАЦИИ от 25.06.2002 № 73-ФЗ выдан: Правительство РФ; Содержание ограничения (обременения): В соответствии с п. 1 ст. 34.1. Федерального закона от 25.06.2002 N 73-ФЗ "Об объектах культурного наследия (памятниках истории и культуры) народов Российской Федерации": Защитными зонами объектов культурного наследия являются территории, которые прилегают к включенным в реестр памятникам и ансамблям и в границах которых в целях обеспечения сохранности объектов культурного наследия и композиционно-видовых связей (панорам) запрещаются строительство объектов капитального строительства и их реконструкция, связанная с изменением их параметров (высоты, количества этажей, площади), за исключением строительства и реконструкции линейных объектов.; Реестровый номер границы: 64.48.2.1373

	<p>ДОКУМЕНТ ПОДПИСАН ЭЛЕКТРОННОЙ ПОДПИСЬЮ</p> <p>Сертификат: 3094B7974B3CA8E1F07A347CFAD6FA78 Владелец: ФЕДЕРАЛЬНАЯ СЛУЖБА ГОСУДАРСТВЕННОЙ РЕГИСТРАЦИИ, КАДАСТРА И КАРТОГРАФИИ Действителен: с 17.05.2022 по 10.08.2023</p>	<p>полное наименование должности</p>	<p>инициалы, фамилия</p>
---	---	--------------------------------------	--------------------------

Филиал публично-правовой компании «Роскадастр» по Саратовской области

полное наименование органа регистрации прав

Выписка из Единого государственного реестра недвижимости об объекте недвижимости

Сведения о характеристиках объекта недвижимости

На основании запроса от 29.06.2023, поступившего на рассмотрение 29.06.2023, сообщаем, что согласно записям Единого государственного реестра недвижимости:

Раздел 1 Лист 1

Земельный участок			
вид объекта недвижимости			
Лист № 1 раздела 1	Всего листов раздела 1: 3	Всего разделов: 6	Всего листов выписки: 9
29.06.2023г. № КУВИ-001/2023-149346020			
Кадастровый номер:	64:48:050302:980		
Номер кадастрового квартала:	64:48:050302		
Дата присвоения кадастрового номера:	06.11.2013		
Ранее присвоенный государственный учетный номер:	данные отсутствуют		
Местоположение:	Саратовская область, г. Саратов, ул. им. Сакко и Ванцетти, д. 31		
Площадь:	1021 +/- 11		
Кадастровая стоимость, руб.:	6422939.23		
Кадастровые номера расположенных в пределах земельного участка объектов недвижимости:	64:48:050302:1266		
Кадастровые номера объектов недвижимости, из которых образован объект недвижимости:	64:48:050302:28		
Кадастровые номера образованных объектов недвижимости:	данные отсутствуют		
Категория земель:	Земли населенных пунктов		
Виды разрешенного использования:	Для строительства жилого дома переменной этажности		
Сведения о кадастровом инженере:	данные отсутствуют		
Сведения о лесах, водных объектах и об иных природных объектах, расположенных в пределах земельного участка:	данные отсутствуют		
Сведения о том, что земельный участок полностью расположен в границах зоны с особыми условиями использования территории, территории объекта культурного наследия, публичного сервитута:	данные отсутствуют		
Сведения о том, что земельный участок расположен в границах особой экономической зоны, территории опережающего социально-экономического развития, зоны территориального развития в Российской Федерации, игровой зоны:	данные отсутствуют		



ДОКУМЕНТ ПОДПИСАН
ЭЛЕКТРОННОЙ ПОДПИСЬЮ

Сертификат: 3094B7974B3CA8E1F07A347CFAD6FA78

Владелец: ФЕДЕРАЛЬНАЯ СЛУЖБА ГОСУДАРСТВЕННОЙ
РЕГИСТРАЦИИ, КАДАСТРА И КАРТОГРАФИИ
Действителен: с 17.05.2022 по 10.08.2023

полное наименование должности

инициалы, фамилия

Земельный участок			
вид объекта недвижимости			
Лист № 2 раздела 1	Всего листов раздела 1: 3	Всего разделов: 6	Всего листов выписки: 9
29.06.2023г. № КУВИ-001/2023-149346020			
Кадастровый номер:		64:48:050302:980	
Сведения о том, что земельный участок расположен в границах особо охраняемой природной территории, охотничьих угодий, лесничеств:		данные отсутствуют	
Сведения о результатах проведения государственного земельного надзора:		данные отсутствуют	
Сведения о расположении земельного участка в границах территории, в отношении которой утвержден проект межевания территории:		данные отсутствуют	
Условный номер земельного участка:		данные отсутствуют	
Сведения о принятии акта и (или) заключении договора, предусматривающих предоставление в соответствии с земельным законодательством исполнительным органом государственным органом власти или органом местного самоуправления, находящегося в государственной или муниципальной собственности земельного участка для строительства наемного дома социального использования или наемного дома коммерческого использования:		данные отсутствуют	
Сведения о том, что земельный участок или земельные участки образованы на основании решения об изъятии земельного участка и (или) расположенного на нем объекта недвижимости для государственных или муниципальных нужд:		данные отсутствуют	
Сведения о том, что земельный участок образован из земель или земельного участка, государственная собственность на которые не разграничена:		данные отсутствуют	
Сведения о наличии земельного спора о местоположении границ земельных участков:		данные отсутствуют	
Статус записи об объекте недвижимости:		Сведения об объекте недвижимости имеют статус "актуальные"	
Особые отметки:		Сведения об ограничениях права на объект недвижимости, обременениях данного объекта, не зарегистрированных в реестре прав, ограничений прав и обременений недвижимого имущества: вид ограничения (обременения): ограничения прав на земельный участок, предусмотренные статьей 56 Земельного кодекса Российской Федерации; срок действия: с 24.04.2020; реквизиты документа-основания: оБ ОБЪЕКТАХ КУЛЬТУРНОГО НАСЛЕДИЯ (ПАМЯТНИКАХ ИСТОРИИ И КУЛЬТУРЫ) НАРОДОВ	



ДОКУМЕНТ ПОДПИСАН
ЭЛЕКТРОННОЙ ПОДПИСЬЮ

Сертификат: 3094В7974ВЗСА8Е1F07А347СFAD6FA78

Владелец: ФЕДЕРАЛЬНАЯ СЛУЖБА ГОСУДАРСТВЕННОЙ
РЕГИСТРАЦИИ, КАДАСТРА И КАРТОГРАФИИ
Действителен: с 17.05.2022 по 10.08.2023

полное наименование должности

инициалы, фамилия

Земельный участок			
вид объекта недвижимости			
Лист № 3 раздела 1	Всего листов раздела 1: 3	Всего разделов: 6	Всего листов выписки: 9
29.06.2023г. № КУВИ-001/2023-149346020			
Кадастровый номер:		64:48:050302:980	
		РОССИЙСКОЙ ФЕДЕРАЦИИ от 25.06.2002 № 73-ФЗ выдан: Правительство РФ. Сведения, необходимые для заполнения раздела: 4 - Сведения о частях земельного участка, отсутствуют.	
Получатель выписки:		Малюгин Владислав Валерьевич	

полное наименование должности	 ДОКУМЕНТ ПОДПИСАН ЭЛЕКТРОННОЙ ПОДПИСЬЮ Сертификат: 3094B7974B3CA8E1F07A347CFAD6FA78 Владелец: ФЕДЕРАЛЬНАЯ СЛУЖБА ГОСУДАРСТВЕННОЙ РЕГИСТРАЦИИ, КАДАСТРА И КАРТОГРАФИИ Действителен: с 17.05.2022 по 10.08.2023	инициалы, фамилия
-------------------------------	---	-------------------

Выписка из Единого государственного реестра недвижимости об объекте недвижимости
Сведения о зарегистрированных правах

Земельный участок			
вид объекта недвижимости			
Лист № 1 раздела 2	Всего листов раздела 2: 2	Всего разделов: 6	Всего листов выписки: 9
29.06.2023г. № КУВИ-001/2023-149346020			
Кадастровый номер:		64:48:050302:980	

1	Правообладатель (правообладатели):	1.1	не установлен
	Сведения о возможности предоставления третьим лицам персональных данных физического лица:	1.1.1	данные отсутствуют
2	Вид, номер, дата и время государственной регистрации права:	2.1	не зарегистрировано
3	Сведения об осуществлении государственной регистрации сделки, права без необходимого в силу закона согласия третьего лица, органа:	3.1	данные отсутствуют
4	Ограничение прав и обременение объекта недвижимости:		не зарегистрировано
5	Договоры участия в долевом строительстве:		зарегистрировано
6	Заявленные в судебном порядке права требования:		данные отсутствуют
7	Сведения о возможности предоставления третьим лицам персональных данных физического лица		данные отсутствуют
8	Сведения о возражении в отношении зарегистрированного права:		данные отсутствуют
9	Сведения о наличии решения об изъятии объекта недвижимости для государственных и муниципальных нужд:		данные отсутствуют
10	Сведения о невозможности государственной регистрации без личного участия правообладателя или его законного представителя:		данные отсутствуют
11	Правопритязания и сведения о наличии поступивших, но не рассмотренных заявлений о проведении государственной регистрации права (перехода, прекращения права), ограничения права или обременения объекта недвижимости, сделки в отношении объекта недвижимости:		отсутствуют



ДОКУМЕНТ ПОДПИСАН
ЭЛЕКТРОННОЙ ПОДПИСЬЮ

Сертификат: 3094B7974B3CA8E1F07A347CFAD6FA78

Владелец: ФЕДЕРАЛЬНАЯ СЛУЖБА ГОСУДАРСТВЕННОЙ
РЕГИСТРАЦИИ, КАДАСТРА И КАРТОГРАФИИ
Действителен: с 17.05.2022 по 10.08.2023

полное наименование должности

инициалы, фамилия

Земельный участок			
вид объекта недвижимости			
Лист № 2 раздела 2	Всего листов раздела 2: 2	Всего разделов: 6	Всего листов выписки: 9
29.06.2023г. № КУВИ-001/2023-149346020			
Кадастровый номер:		64:48:050302:980	
11	Сведения о невозможности государственной регистрации перехода, прекращения, ограничения права на земельный участок из земель сельскохозяйственного назначения:	данные отсутствуют	

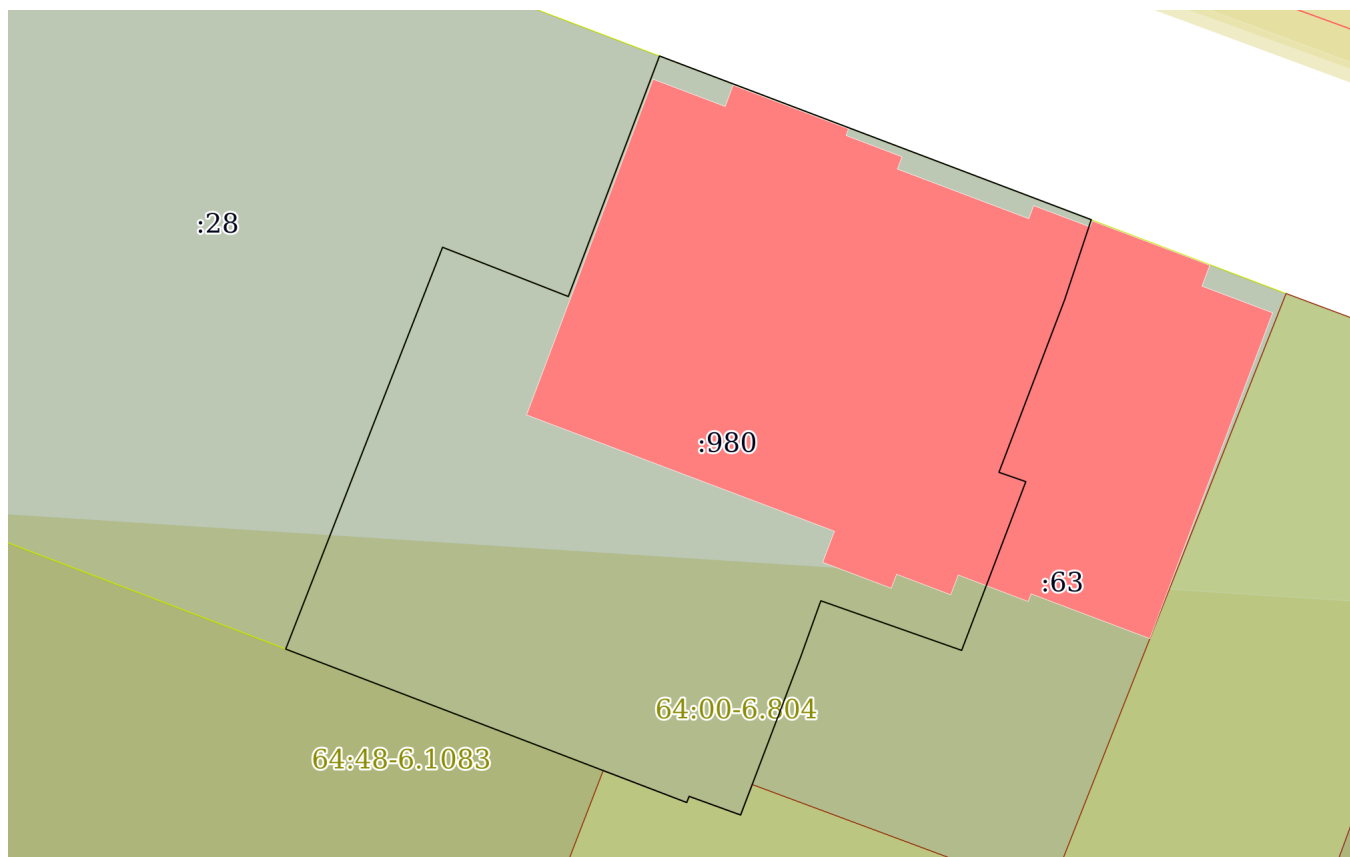
	 <p>ДОКУМЕНТ ПОДПИСАН ЭЛЕКТРОННОЙ ПОДПИСЬЮ</p> <p>Сертификат: 3094B7974B3CA8E1F07A347CFAD6FA78 Владелец: ФЕДЕРАЛЬНАЯ СЛУЖБА ГОСУДАРСТВЕННОЙ РЕГИСТРАЦИИ, КАДАСТРА И КАРТОГРАФИИ Действителен: с 17.05.2022 по 10.08.2023</p>	
полное наименование должности	инициалы, фамилия	

Выписка из Единого государственного реестра недвижимости об объекте недвижимости

Описание местоположения земельного участка

Земельный участок			
вид объекта недвижимости			
Лист № 1 раздела 3	Всего листов раздела 3: 1	Всего разделов: 6	Всего листов выписки: 9
29.06.2023г. № КУВИ-001/2023-149346020			
Кадастровый номер:		64:48:050302:980	

План (чертеж, схема) земельного участка



Масштаб 1:400	Условные обозначения:
---------------	-----------------------

полное наименование должности	 ДОКУМЕНТ ПОДПИСАН ЭЛЕКТРОННОЙ ПОДПИСЬЮ	инициалы, фамилия
	Сертификат: 3094В7974ВЗСА8Е1F07А347СFAD6FА78 Владелец: ФЕДЕРАЛЬНАЯ СЛУЖБА ГОСУДАРСТВЕННОЙ РЕГИСТРАЦИИ, КАДАСТРА И КАРТОГРАФИИ Действителен: с 17.05.2022 по 10.08.2023	

Выписка из Единого государственного реестра недвижимости об объекте недвижимости

Описание местоположения земельного участка

Земельный участок			
вид объекта недвижимости			
Лист № 1 раздела 3.1	Всего листов раздела 3.1: 1	Всего разделов: 6	Всего листов выписки: 9
29.06.2023г. № КУВИ-001/2023-149346020			
Кадастровый номер:		64:48:050302:980	

Описание местоположения границ земельного участка							
№ п/п	Номер точки		Дирекционный угол	Горизонтальное положение, м	Описание закрепления на местности	Кадастровые номера смежных участков	Сведения об адресах правообладателей смежных земельных участков
	начальная	конечная					
1	2	3	4	5	6	7	8
1	1.1.1	1.1.2	110°46.2`	24.76	данные отсутствуют	данные отсутствуют	данные отсутствуют
2	1.1.2	1.1.3	198°23.7`	4.53	данные отсутствуют	64:48:050302:63	адрес отсутствует
3	1.1.3	1.1.4	200°50.0`	9.9	данные отсутствуют	64:48:050302:63	адрес отсутствует
4	1.1.4	1.1.5	109°8.9`	1.52	данные отсутствуют	64:48:050302:63	адрес отсутствует
5	1.1.5	1.1.6	200°48.7`	9.68	данные отсутствуют	64:48:050302:63	адрес отсутствует
6	1.1.6	1.1.7	289°24.5`	8	данные отсутствуют	64:48:050302:63	адрес отсутствует
7	1.1.7	1.1.8	199°44.3`	3.2	данные отсутствуют	64:48:050302:63	адрес отсутствует
8	1.1.8	1.1.9	200°47.6`	9.07	данные отсутствуют	данные отсутствуют	данные отсутствуют
9	1.1.9	1.1.10	289°55.0`	2.94	данные отсутствуют	64:48:050302:73	данные отсутствуют
10	1.1.10	1.1.11	201°30.1`	0.35	данные отсутствуют	64:48:050302:73	данные отсутствуют
11	1.1.11	1.1.12	290°56.8`	23.02	данные отсутствуют	данные отсутствуют	данные отсутствуют
12	1.1.12	1.1.13	21°17.8`	11.15	данные отсутствуют	64:48:050302:28	данные отсутствуют
13	1.1.12	1.1.12			данные отсутствуют	64:48:050302:61	данные отсутствуют
14	1.1.13	1.1.14	21°20.4`	11.98	данные отсутствуют	64:48:050302:28	данные отсутствуют
15	1.1.14	1.1.15	111°23.4`	7.24	данные отсутствуют	64:48:050302:28	данные отсутствуют
16	1.1.15	1.1.1	20°45.6`	13.8	данные отсутствуют	64:48:050302:28	данные отсутствуют



ДОКУМЕНТ ПОДПИСАН
ЭЛЕКТРОННОЙ ПОДПИСЬЮ

Сертификат: 3094В7974ВЗСА8Е1F07А347CFAD6FA78

Владелец: ФЕДЕРАЛЬНАЯ СЛУЖБА ГОСУДАРСТВЕННОЙ

РЕГИСТРАЦИИ, КАДАСТРА И КАРТОГРАФИИ

Действителен: с 17.05.2022 по 10.08.2023

полное наименование должности

инициалы, фамилия

Выписка из Единого государственного реестра недвижимости об объекте недвижимости

Описание местоположения земельного участка

Земельный участок			
вид объекта недвижимости			
Лист № 1 раздела 3.2	Всего листов раздела 3.2: 1	Всего разделов: 6	Всего листов выписки: 9
29.06.2023г. № КУВИ-001/2023-149346020			
Кадастровый номер:		64:48:050302:980	

Сведения о характерных точках границы земельного участка				
Система координат МСК-64, зона 2				
Номер точки	Координаты, м		Описание закрепления на местности	Средняя квадратичная погрешность определения координат характерных точек границ земельного участка, м
	X	Y		
1	2	3	4	5
1	496337.89	2298545.28	-	0.1
2	496329.11	2298568.43	-	0.1
3	496324.81	2298567	-	0.1
4	496315.56	2298563.48	-	0.1
5	496315.06	2298564.92	-	0.1
6	496306.01	2298561.48	-	0.1
7	496308.67	2298553.93	-	0.1
8	496305.66	2298552.85	-	0.1
9	496297.18	2298549.63	-	0.1
10	496298.18	2298546.87	-	0.1
11	496297.85	2298546.74	-	0.1
12	496306.08	2298525.24	-	0.1
13	496316.47	2298529.29	-	0.1
14	496327.63	2298533.65	-	0.1
15	496324.99	2298540.39	-	0.1
1	496337.89	2298545.28	-	0.1

полное наименование должности		ДОКУМЕНТ ПОДПИСАН	инициалы, фамилия
		ЭЛЕКТРОННОЙ ПОДПИСЬЮ	
	Сертификат: 3094B7974B3CA8E1F07A347CFAD6FA78		
	Владелец: ФЕДЕРАЛЬНАЯ СЛУЖБА ГОСУДАРСТВЕННОЙ		
	РЕГИСТРАЦИИ, КАДАСТРА И КАРТОГРАФИИ		
	Действителен: с 17.05.2022 по 10.08.2023		

Выписка из Единого государственного реестра недвижимости об объекте недвижимости
Сведения о частях земельного участка

Земельный участок			
вид объекта недвижимости			
Лист № 1 раздела 4.1	Всего листов раздела 4.1: 1	Всего разделов: 6	Всего листов выписки: 9
29.06.2023г. № КУВИ-001/2023-149346020			
Кадастровый номер:		64:48:050302:980	

Учетный номер части	Площадь, м2	Содержание ограничения в использовании или ограничения права на объект недвижимости или обременения объекта недвижимости
1	2	3
	Весь	<p>вид ограничения (обременения): ограничения прав на земельный участок, предусмотренные статьей 56 Земельного кодекса Российской Федерации; Срок действия: не установлен; реквизиты документа-основания: ОБ ОБЪЕКТАХ КУЛЬТУРНОГО НАСЛЕДИЯ (ПАМЯТНИКАХ ИСТОРИИ И КУЛЬТУРЫ) НАРОДОВ РОССИЙСКОЙ ФЕДЕРАЦИИ от 25.06.2002 № 73-ФЗ выдан: Правительство РФ; Содержание</p> <p>ограничения (обременения): В соответствии с п. 1 ст. 34.1. Федерального закона от 25.06.2002 N 73-ФЗ "Об объектах культурного наследия (памятниках истории и культуры) народов Российской Федерации": Защитными зонами объектов культурного наследия являются территории, которые прилегают к включенным в реестр памятникам и ансамблям и в границах которых в целях обеспечения сохранности объектов культурного наследия и композиционно-видовых связей (панорам) запрещаются строительство объектов капитального строительства и их реконструкция, связанная с изменением их параметров (высоты, количества этажей, площади), за исключением строительства и реконструкции линейных объектов.; Реестровый номер границы: 64.48.2.1373</p>

полное наименование должности	 ДОКУМЕНТ ПОДПИСАН ЭЛЕКТРОННОЙ ПОДПИСЬЮ	инициалы, фамилия
	Сертификат: 3094B7974B3CA8E1F07A347CFAD6FA78 Владелец: ФЕДЕРАЛЬНАЯ СЛУЖБА ГОСУДАРСТВЕННОЙ РЕГИСТРАЦИИ, КАДАСТРА И КАРТОГРАФИИ Действителен: с 17.05.2022 по 10.08.2023	