

Общество с ограниченной ответственностью «ПРАНА»

443066, Самарская область, г. Самара, ул. Печерская, д. 151,11
почтовый адрес: 410056, г. Саратов, а/я 4540
тел./факс 8-(8452)-74-45-05, e-mail: prana_ooo@mail.ru

Свидетельство № 0191.01-2014.6455047042-И-008 от 07.06.2017г.

Экз 1

Заказчик: АО "Газпром газораспределение Саратовская область" -
представитель ООО «Газпром межрегионгаз» по Саратовской области

**Проект планировки с проектом межевания
территории для размещения объекта
«Газопровод-отвод от места врезки
в ГО «Бравый» и ГРС «Новопушкинское»
Энгельсского района Саратовской области»**

Том 3

Проект межевания

Директор



Е.В. Сычёв

Самара 2019

Содержание

Стр.

Том3. Проект межевания территории.

Раздел 5. Основная часть проекта межевания территории.

5.1. Пояснительная записка.....	3
5.1.1. Анализ существующего положения.....	3
5.1.2. Основные показатели проекта межевания.....	4
5.1.3. Проектное предложение по использованию территории.....	109
5.1.4. Количественные и качественные характеристики лесного участка.....	110
5.1.5. Рекомендации по порядку установления границ на местности...	110
Выводы.....	111
Приложения.....	113

5.2. Чертеж межевания территории. М 1:2000.

Раздел 6. Материалы по обоснованию проекта межевания территории.

6.1. Материалы по обоснованию проекта межевания территории. М 1:2000

						Основная часть проекта межевания территории.	Лист
Изм.	Кол.	Лист	№ док	Подпись	Дата		2

5.1. Пояснительная записка.

5.1.1. Анализ существующего положения.

Проектируемый объект: *«Газопровод-отвод от места врезки в ГО «Бравый» и ГРС «Новопушкинское» Энгельсского района Саратовской области»* расположен на территории нескольких муниципальных образований. В том числе:

- *«Газопровод-отвод, площадка ГРС, дом оператора, площадка ПРС-1 ГРС «Новопушкинское»*- расположены в границах Новопушкинского муниципального образования Энгельсского муниципального района Саратовской области;

- *Площадка ПРС-2 ГРС «Заветы Ильича»* - Безымянское муниципальное образование Энгельсского муниципального района Саратовской области;

- *Площадка ОРС-1 «Кумысная поляна»* - Саратовская область, г.Саратов, Кумысная поляна;

- *Площадка ПРС-3 «Степновская промплощадка»* - Саратовская область, Советский район, р.п. Степное;

- *Площадка ПРС-4 ГРС «Романовка»* - Саратовская область, Федоровский район, с.Романовка.

- *Площадка ОРС-2 «Мокроусское ЛПУМГ»* - Саратовская область, Федоровский район.

Границы образуемых земельных участков, в границах зоны планируемого размещения сети газораспределения, определены с учетом сведений, содержащихся в Едином государственном реестре недвижимости (кадастровом плане территории). Объект проектируется на землях разных категорий: земли сельскохозяйственного назначения, земли промышленности, земли лесного фонда и земли населенных пунктов.

В границах проектируемой территории отсутствуют зоны залегания полезных ископаемых, а также объекты культурного наследия – памятники истории и культуры.

						Основная часть проекта межевания территории.	Лист
Изм.	Кол.	Лист	№ док	Подпись	Дата		3

Проектом планировки, на данной территории, в качестве зон с особыми условиями использования, определены охранные зоны инженерных коммуникаций.

5.1.2. Основные показатели проекта межевания.

Проектом межевания предусматривается формирования земельных участков для строительства газораспределительных сетей общей площадью - **560847 кв. м**, из которых - **10 земельных участков**, общей площадью **241321 кв.м**, образуются из земель государственной собственности и **78 земельных участков**, общей площадью **319526 кв.м** – путем образования частей земельных участков, в том числе – образования публичных сервитутов, которые необходимо сформировать на период строительства газопровода во временное пользование. Использование земель сельскохозяйственного назначения или земельных участков в составе таких земель, предоставляемых на период осуществления строительства газопровода, производится без перевода земель сельскохозяйственного назначения в земли иных категорий.

При строительстве газопровода был выявлен круг лиц, интересы которых могут быть затронуты при строительстве линейного объекта.

В пределах пересечения границ земельных участков, проектируемых на период строительства, с земельными участками, сведения о которых внесены в Единый государственный реестр недвижимости, образуются части земельного участка. Земельные участки, в отношении которых предполагается их резервирование и (или) изъятие для государственных или муниципальных нужд, отсутствуют.

Проектируемые объекты, на землях государственной собственности, расположены в районах:

- в **Энгельском районе** – 6 земельных участков, общей площадью **210549 кв.м**;
- в **Советском районе** - 2 земельных участка, общей площадью **16589 кв.м**;
- в **Федоровском районе** - 2 земельных участка, общей площадью **14183 кв.м**.

						Основная часть проекта межевания территории.	Лист
Изм.	Кол.	Лист	№ док	Подпись	Дата		4

Вид разрешенного использования образуемых земельных участков – «Трубопроводный транспорт».

Сведения об участках:

1. Земельный участок «:ЗУ1», площадью 13080 кв.м, расположен на землях неразграниченной муниципальной собственности с кадастровым номером 64:38:000000, на территории п.Новопушкинское Энгельсского района Саратовской области. Категория земель – «Земли населенных пунктов».

2. Земельный участок «:ЗУ2», площадью 12754 кв.м, расположен на землях неразграниченной муниципальной собственности с кадастровым номером 64:38:000000, на территории п.Новопушкинское Энгельсского района Саратовской области. Категория земель «Земли населенных пунктов».

3. Земельный участок «:ЗУ3», площадью 104370 кв.м, расположен на землях неразграниченной муниципальной собственности с кадастровым номером 64:38:000000, на территории МО п.Новопушкинское Энгельсского района Саратовской области. Категория земель – «Земли сельскохозяйственного назначения».

4. Земельный участок «:ЗУ4», площадью 45243 кв.м расположен на землях неразграниченной муниципальной собственности с кадастровым номером 64:38:000000, на территории МО п.Новопушкинское Энгельсского района Саратовской области. Категория земель – «Земли сельскохозяйственного назначения».

5. Земельный участок «:ЗУ5», площадью 22243 кв.м расположен на землях неразграниченной муниципальной собственности с кадастровым номером 64:38:130602, на территории МО Безымянское Энгельсского района Саратовской области. Категория земель – «Земли сельскохозяйственного назначения».

6. Земельный участок «:ЗУ6», площадью 12859 кв.м, расположен на землях неразграниченной муниципальной собственности с кадастровым номером 64:38:130602, на территории МО Безымянское Энгельсского района

						Основная часть проекта межевания территории.	Лист
Изм.	Кол.	Лист	№ док	Подпись	Дата		5

Саратовской области. Категория земель – «Земли сельскохозяйственного назначения».

7. Земельный участок «:ЗУ7», площадью 10061 кв.м, расположен на землях неразграниченной муниципальной собственности с кадастровым номером 64:33:020203, на территории р.п.Степное Советского района Саратовской области. Категория земель – «Земли населенных пунктов».

8. Земельный участок «:ЗУ8», площадью 6528 кв.м, расположен на землях неразграниченной муниципальной собственности с кадастровым номером 64:38:130602 на территории р.п.Степное Советского района Саратовской области. Категория земель – «Земли населенных пунктов».

9. Земельный участок «:ЗУ9», площадью 9613 кв.м, расположен на землях неразграниченной муниципальной собственности с кадастровым номером 64:38:130602 та территории с.Романовка Калужского МО Федоровского района Саратовской области. Категория земель – «Земли населенных пунктов».

10. Земельный участок «:ЗУ10», площадью 4570 кв.м расположен на землях неразграниченной муниципальной собственности с кадастровым номером 64:38:130602 на территории с.Романовка Калужского МО Федоровского района Саратовской области. Категория земель – «Земли населенных пунктов».

Перечень и сведения о площади образуемых земельных участков, в том числе возможные способы их образования отражены в таблице 1.

Таблица 1.

Условный номер земельного участка	Площадь образуемого земельного участка, кв.м	Площади образуемых частей, м.кв.	местоположение образуемого земельного участка	Вид разрешенного использования образуемого земельного участка	Правообладатель	Категория земель	Возможный способ образования земельных участков
64:38:000000:ЗУ1	13080	-	Саратовская область, Энгельский р-н., п. Новопушкинское	Трубопроводный транспорт	Земли неразграниченной муниципальной собственности	Земли населенных пунктов	Образование земельных участков из земель, находящихся в
64:38:000000:ЗУ2	12754	-					

Основная часть проекта межевания территории.

Лист

64:38:000000:3У3	104370	-	Саратовская область, Энгельский р-н., МО п. Новопушкинское		ти	Земли сельскохозяйственного назначения	государственной или муниципальной собственности
64:38:000000:3У4	45243	-					
64:38:130602:3У5	22243	-	Саратовская область, Энгельский р-н., МО Безымянское			Земли населенных пунктов	
64:38:130602:3У6	12859	-					
64:33:020203:3У7	10061	-	Саратовская область, Советский р-н., р.п. Степное				
64:33:020203:3У8	6528	-					
64:36:030401:3У9	9613	-	Саратовская область, Федоровский МР, Калужское МО, с. Романовка				
64:36:030401:3У10	4570	-					
64:38:040404:61/ЧЗУ1	-	391	-	-	АО "НК Саратовн ефтегеофизика"-	-	Образование части земельного участка
64:38:040404:67/1	-	49336	-	-	Елисеева Надежда Алексеевна- собствен ность	-	Образование публичного сервитута
64:38:040404:67/2	-	28057	-	-		-	
64:38:040404:68/1	-	38309	-	-		-	
64:38:040404:68/2	-	790	-	-		-	
64:38:040404:70/1	-	48399	-	-		-	
64:38:040404:178/1	-	1264	-	-	РФ- собствен ность	-	Образование публичного сервитута
64:38:040404:178/2	-	1370	-	-		-	
64:38:040405:6/ЧЗУ1	-	15920	-	-	Михайлов Александр Анатольевич- собственнос ть; ЗАО "Энгельское"- аренда	-	Образование части земельного участка
64:38:040405:6/ЧЗУ2	-	3311	-	-		-	
64:38:040405:8/ЧЗУ1	-	1462	-	-	Чудинов Виктор Николаевич - собственнос ть, ООО "Агрива"- аренда	-	Образование части земельного участка
64:38:040405:8/ЧЗУ2	-	20547	-	-		-	
64:38:040405:8/ЧЗУ3	-	617	-	-		-	
64:38:140301:47/ЧЗУ1	-	8410	-	-	Барбарян Валерик Сисакович- собственнос ть	-	Образование части земельного участка

64:38:140301:62/ЧЗУ1	-	43394	-	-	ООО "ВИТ"- собственнос- ть-	-	Образование части земельного участка
64:38:140301:62/ЧЗУ2	-	5	-	-		-	
64:38:140301:62/ЧЗУ3	-	5	-	-		-	
64:38:140301:62/ЧЗУ4	-	5	-	-		-	Образование части земельного участка
64:38:140301:62/ЧЗУ5	-	5	-	-		-	
64:38:140301:62/ЧЗУ6	-	5	-	-		-	
64:38:140301:62/ЧЗУ7	-	5	-	-		-	
64:38:140301:62/ЧЗУ8	-	5	-	-		-	
64:38:140301:62/ЧЗУ9	-	5	-	-		-	
64:38:140301:62/ЧЗУ10	-	5	-	-		-	
64:38:140301:62/ЧЗУ11	-	5	-	-		-	
64:38:140301:62/ЧЗУ12	-	5	-	-		-	
64:38:140301:62/ЧЗУ13	-	5	-	-		-	
64:38:140301:62/ЧЗУ14	-	5	-	-		-	
64:38:140301:62/ЧЗУ15	-	5	-	-		-	
64:38:140301:62/ЧЗУ16	-	5	-	-		-	
64:38:140301:62/ЧЗУ17	-	5	-	-		-	
64:38:140301:62/ЧЗУ18	-	5	-	-		-	
64:38:140301:62/ЧЗУ19	-	14	-	-		-	
64:38:140301:62/ЧЗУ20	-	13	-	-		-	
64:38:140301:62/ЧЗУ21	-	27	-	-	-		
64:38:140301:62/ЧЗУ22	-	28	-	-	-		
64:38:140301:62/ЧЗУ23	-	27	-	-	-		
64:38:140301:62/ЧЗУ24	-	28	-	-	-		
64:38:140301:62/ЧЗУ25	-	27	-	-	-		
64:38:140301:62/ЧЗУ26	-	28	-	-	-		
64:38:140301:62/ЧЗУ27	-	28	-	-	-		
64:38:140301:62/ЧЗУ28	-	28	-	-	-		
64:38:140301:189/ЧЗУ1	-	15835	-	-	Барбарян Валерик Сисакович- собствен- ность	-	Образование части земельного участка
64:38:140301:189/ЧЗУ2	-	24914	-	-		-	
64:38:140301:189/ЧЗУ3	-	14	-	-		-	
64:38:140301:189/ЧЗУ4	-	28	-	-		-	
64:38:140301:189/ЧЗУ5	-	5	-	-	Барбарян Валерик Сисакович- собствен- ность	-	Образование части земельного участка
64:38:140301:189/ЧЗУ6	-	5	-	-		-	
64:38:140301:189/ЧЗУ7	-	5	-	-		-	
64:38:140301:189/ЧЗУ8	-	5	-	-		-	

64:38:140301:189/ЧЗУ9	-	5	-	-		-	
64:38:140301:189/ЧЗУ10	-	5	-	-		-	
64:38:140301:189/ЧЗУ11	-	5	-	-		-	
64:38:140301:189/ЧЗУ12	-	28	-	-		-	
64:38:140301:189/ЧЗУ13	-	8	-	-		-	
64:38:140301:189/ЧЗУ14	-	5	-	-		-	
64:38:140301:189/ЧЗУ15	-	20	-	-		-	
64:48:050174:959/ЧЗУ1	-	2292	-	-		-	Образование части земельного участка
64:48:050174:959/ЧЗУ2	-	2100	-	-		-	
64:48:050174:959/ЧЗУ3	-	258	-	-		-	
64:38:000000:13336/ЧЗУ1	-	4	-	-		-	Образование части земельного участка
64:38:000000:13336/ЧЗУ2	-	41	-	-		-	
64:38:000000:13336/ЧЗУ3	-	2	-	-		-	
64:38:000000:13336/ЧЗУ4	-	4	-	-		-	
64:33:000000:2285/ЧЗУ1	-	44	-	-	АО"ОБЛКО М МУНЭНЕР ГО"-аренда	-	Образование части земельного участка
64:33:020203:2/ЧЗУ1	-	118	-	-	ООО"Газпром трансгаз Саратов"-собственность	-	Образование части земельного участка
64:33:020203:14/ЧЗУ1	-	100	-	-	Правообладатель отсутствует постоянное бессрочное пользование	-	Образование части земельного участка
64:36:110118:711/ЧЗУ1	-	147	-	-	РФ-собственность, ПАО "Газпром"-аренда	-	Образование части земельного участка
64:36:110118:711/ЧЗУ2	-	1816	-	-		-	
64:36:110118:711/ЧЗУ3	-	511	-	-		-	
64:36:110118:728/ЧЗУ1	-	685	-	-	ООО "Газпром трансгаз Саратов"-аренда	-	Образование части земельного участка
64:36:110118:728/ЧЗУ2	-	698	-	-		-	
64:36:110118:729/ЧЗУ1	-	1359	-	-	ООО "Газпром трансгаз Саратов"-аренда	-	Образование части земельного участка
64:36:110118:729/ЧЗУ2	-	555	-	-		-	
64:36:110118:729/ЧЗУ3	-	1139	-	-		-	

Основная часть проекта межевания территории.

Лист

Изм. Кол. Лист № док Подпись Дата

9

64:36:110118:727/ЧЗУ1	-	1140	-	-	ООО "Газпром трансгаз Саратов"- аренда	-	Образование части земельного участка
64:36:110118:727/ЧЗУ2	-	1401	-	-		-	
64:36:110118:727/ЧЗУ3	-	2315	-	-		-	

Общая площадь - 560847 кв.м.

Информация о земельных участках, отводимых во временное пользование на период строительства, с распределением по муниципальным образованиям приводится в таблицах 3-8.

Энгельский муниципальный район.

Таблица 3.

Площадка ПРС-2 ГРС «Заветы Ильича», общая площадь - 35153 кв.м.

№ п/п	Условный номер земельного участка	Площадь образуемых ЗУ, кв.м	Площадь образуемых ЧЗУ, кв.м	Правообладатель	Категория земель	Местоположение образуемого ЗУ	Способ образования
1	64:38:130602:ЗУ5	22243	-	-	-	Саратовская область, Энгельский р-н., МО Безымянское	Образование земельных участков из земель, находящихся в государственной или муниципальной собственности
2	64:38:130602:ЗУ6	12859	-	-	-		
3	64:38:000000:13336/ЧЗУ1	-	4	РФ-собственность	земли промышленности	Саратовская область, Энгельский район, Безымянское муниципальное образование	Образование части земельного участка
4	64:38:000000:13336/ЧЗУ2	-	41	РФ-собственность	земли промышленности		Образование части земельного участка
5	64:38:000000:13336/ЧЗУ3	-	2	РФ-собственность	земли промышленности	Саратовская область, Энгельский район, Безымянское муниципальное образование	Образование части земельного участка

Основная часть проекта межевания территории.

Лист

6	64:38:000000:13336/ ЧЗУ4	-	4	РФ- собствен ность	земли промышле нности	Саратовская область, Энгельский райн, Безымянское муниципальн ое образование	Образование части земельного участка
ИТОГО		35102	51				
ВСЕГО		35153					

Таблица 4.

*«Газопровод-отвод, площадка ГРС, дом оператора, площадка ПРС-1
ГРС «Новопушкинское»- общая площадь 478244 кв.м.*

№ п/п	Условный номер земельного участка	Площадь обра- зуемого земельного участка	Площади образуемых частей	Правооблад атель	Категория земель	местоположен ие образуемого земельного участка	Возможный способ образования земельных участков
1	64:38:000000:ЗУ1	13080	-	Земли неразгра- ниченной му- ниципальн ой собственно сти	Земли населенных пунктов	Саратовская область, Энгельский р-н., п. Новопушкинск ое	Образование земельных участков из земель, находящихся в государствен- ной или му- ниципальной собственности
2	64:38:000000:ЗУ2	12754	-		Земли сельскохоз зяйственног о назначения	Саратовская область, Энгельский р- н., МО п. Новопушкинск ое	
3	64:38:000000:ЗУ3	104370	-				
4	64:38:000000:ЗУ4	45243	-				
5	64:38:040404:61 /ЧЗУ1	-	391	АО "НК Саратовнеф тегеофизик а"- собственно сть	Земли промышлен ности	Саратовская область, Энгельский р- н., Новопушкинск ое МО, в границах Энгельского округа	Образование части земельного участка
6	64:38:040404:67/1 публичный сервитут	-	49336	Елисеева Надежда Алексеевна - собственно сть	Земли сельскохоз зяйственног о назначения	Саратовская область, Энгельский р- н., Новопушкинск ое МО, на землях АО "Энгельское"	Образование публичного сервитута
7	64:38:040404:67/2 публичный сервитут	-	28057				
8	64:38:040404:68/1 Публичный сервитут	-	38309	Елисеева Надежда Алексеевна - собственно сть	Земли сельскохоз зяйственног о назначения	Саратовская область, Энгельский р- н., Новопушкинск ое МО, на землях АО "Энгельское"	Образование публичного сервитута
9	64:38:040404:68/2 публичный сервитут	-	790				

Основная часть проекта межевания территории.

Лист

10	64:38:040404:70 Публичный сервитут	-	48399	Елисева Надежда Алексеевна - собственно сть	Земли сельскохоз йственного о назначения	Саратовская область, Энгельский р- н., Новоушкинск ое МО, на землях АО "Энгельское"	Образование публичного сервитута
11	64:38:040404:178/1 Публичный сервитут	-	1264	РФ- собственно сть	Земли лесного фонда	Саратовская область, Энгельский р- н., Новоушкинск ое МО, Энгельское лесничество, квартал 11	Образование публичного сервитута
12	64:38:040404:178/2 Публичный сервитут	-	1370		Земли лесного фонда	Саратовская область, Энгельский р- н., Новоушкинск ое МО, Энгельское лесничество, квартал 11	
13	64:38:040405:6 /ЧЗУ1	-	15920	Михайлов Александр Анатолеви ч- собственно сть;	Земли сельскохоз йственного о назначения	Саратовская область, Энгельский р- н., Новоушкинск ое МО	Образование части земельного участка
14	64:38:040405:6 /ЧЗУ2	-	3311	ЗАО "Энгельск ое"- аренда		Саратовская область, Энгельский р- н., Новоушкинск ое МО	
15	64:38:040405:8 /ЧЗУ1	-	1462	Чудинов Виктор Николаеви ч- собственно сть, ООО "Агрива"- аренда	Земли сельскохоз йственного о назначения	Саратовская область, Энгельский р- н., Новоушкинск ое МО	Образование части земельного участка
16	64:38:040405:8 /ЧЗУ2	-	20547			Саратовская область, Энгельский р- н., Новоушкинск ое МО	
17	64:38:040405:8 /ЧЗУ3	-	617			Саратовская область, Энгельский р- н., Новоушкинск ое МО	
18	64:38:140301:47 /ЧЗУ1	-	8410	Барбарян Валерик Сисакович- собственно сть	Земли сельскохоз йственного о назначения	Саратовская область, Энгельский р- н., Новоушкинск ое МО	Образование части земельного участка
19	64:38:140301:62 /ЧЗУ1	-	43394	ООО "ВИТ"- собственно сть	Земли сельскохоз йственного о назначения	Саратовская область, Энгельский р- н., Новоушкинск ое МО	Образование части земельного участка

Основная часть проекта межевания территории.

Лист

Изм. Кол. Лист № док Подпись Дата

12

20	64:38:140301:62 /ЧЗУ2	-	5	ООО "ВИТ"- собственно сть	Земли сельскохоз йственного о назначения	Саратовская область, Энгельский р- н., Новоушкинск ое МО	Образование части земельного участка
21	64:38:140301:62 /ЧЗУ3	-	5	ООО "ВИТ"- собственно сть	Земли сельскохоз йственного о назначения	Саратовская область, Энгельский р- н., Новоушкинск ое МО	Образование части земельного участка
22	64:38:140301:62 /ЧЗУ4	-	5	ООО "ВИТ"- собственно сть	Земли сельскохоз йственного о назначения	Саратовская область, Энгельский р- н., Новоушкинск ое МО	Образование части земельного участка
23	64:38:140301:62 /ЧЗУ5	-	5	ООО "ВИТ"- собственно сть	Земли сельскохоз йственного о назначения	Саратовская область, Энгельский р- н., Новоушкинск ое МО	Образование части земельного участка
24	64:38:140301:62 /ЧЗУ6	-	5	ООО "ВИТ"- собственно сть	Земли сельскохоз йственного о назначения	Саратовская область, Энгельский р- н., Новоушкинск ое МО	Образование части земельного участка
25	64:38:140301:62 /ЧЗУ7	-	5	ООО "ВИТ"- собственно сть	Земли сельскохоз йственного о назначения	Саратовская область, Энгельский р- н., Новоушкинск ое МО	Образование части земельного участка
26	64:38:140301:62 /ЧЗУ8	-	5	ООО "ВИТ"- собственно сть	Земли сельскохоз йственного о назначения	Саратовская область, Энгельский р- н., Новоушкинск ое МО	Образование части земельного участка
27	64:38:140301:62 /ЧЗУ9	-	5	ООО "ВИТ"- собственно сть	Земли сельскохоз йственного о назначения	Саратовская область, Энгельский р- н., Новоушкинск ое МО	Образование части земельного участка
28	64:38:140301:62/Ч ЗУ10	-	5	ООО "ВИТ"- собственно сть	Земли сельскохоз йственного о назначения	Саратовская область, Энгельский р- н., Новоушкинск ое МО	Образование части земельного участка
29	64:38:140301:62/Ч ЗУ11	-	5	ООО "ВИТ"- собственно сть	Земли сельскохоз йственного о назначения	Саратовская область, Энгельский р- н., п. Новоушкинск ое	Образование части земельного участка
30	64:38:140301:62 /ЧЗУ12	-	5	ООО "ВИТ"- собственно сть	Земли сельскохоз йственного о назначения	Саратовская область, Энгельский р- н., Новоушкинск ое МО	Образование части земельного участка

Основная часть проекта межевания территории.

Лист

Изм. Кол. Лист № док Подпись Дата

13

31	64:38:140301:62 /ЧЗУ13	-	5	ООО "ВИТ"- собственно сть	Земли сельскохоз йственного о назначения	Саратовская область, Энгельский р- н., Новоушкинск ое МО	Образование части земельного участка
32	64:38:140301:62 /ЧЗУ14	-	5	ООО "ВИТ"- собственно сть	Земли сельскохоз йственного о назначения	Саратовская область, Энгельский р- н., Новоушкинск ое МО	Образование части земельного участка
33	64:38:140301:62 /ЧЗУ15	-	5	ООО "ВИТ"- собственно сть	Земли сельскохоз йственного о назначения	Саратовская область, Энгельский р- н., п. Новоушкинск ое	Образование части земельного участка
34	64:38:140301:62 /ЧЗУ16	-	5	ООО "ВИТ"- собственно сть	Земли сельскохоз йственного о назначения	Саратовская область, Энгельский р- н., Новоушкинск ое МО	Образование части земельного участка
35	64:38:140301:62 /ЧЗУ17	-	5	ООО "ВИТ"- собственно сть	Земли сельскохоз йственного о назначения	Саратовская область, Энгельский р- н., Новоушкинск ое МО	Образование части земельного участка
36	64:38:140301:62 /ЧЗУ18	-	5	ООО "ВИТ"- собственно сть	Земли сельскохоз йственного о назначения	Саратовская область, Энгельский р- н., Новоушкинск ое МО	Образование части земельного участка
37	64:38:140301:62 /ЧЗУ19	-	14	ООО "ВИТ"- собственно сть	Земли сельскохоз йственного о назначения	Саратовская область, Энгельский р- н., Новоушкинск ое МО	Образование части земельного участка
38	64:38:140301:62 /ЧЗУ20	-	13	ООО "ВИТ"- собственно сть	Земли сельскохоз йственного о назначения	Саратовская область, Энгельский р- н., Новоушкинск ое МО	Образование части земельного участка
39	64:38:140301:62 /ЧЗУ21	-	27	ООО "ВИТ"- собственно сть	Земли сельскохоз йственного о назначения	Саратовская область, Энгельский р- н., Новоушкинск ое МО	Образование части земельного участка
40	64:38:140301:62 /ЧЗУ22	-	28	ООО "ВИТ"- собственно сть	Земли сельскохоз йственного о назначения	Саратовская область, Энгельский р- н., Новоушкинск ое МО	Образование части земельного участка
41	64:38:140301:62 /ЧЗУ23	-	27	ООО "ВИТ"- собственно сть	Земли сельскохоз йственного о назначения	Саратовская область, Энгельский р- н., Новоушкинск ое МО	Образование части земельного участка

Основная часть проекта межевания территории.

Лист

Изм. Кол. Лист № док Подпись Дата

14

42	64:38:140301:62 /ЧЗУ24	-	28	ООО "ВИТ"- собственно сть	Земли сельскохоз йственного о назначения	Саратовская область, Энгельский р- н., Новоушкинск ое МО	Образование части земельного участка
43	64:38:140301:62 /ЧЗУ25	-	27	ООО "ВИТ"- собственно сть	Земли сельскохоз йственного о назначения	Саратовская область, Энгельский р- н., Новоушкинск ое МО	Образование части земельного участка
44	64:38:140301:62 /ЧЗУ26	-	28	ООО "ВИТ"- собственно сть	Земли сельскохоз йственного о назначения	Саратовская область, Энгельский р- н., Новоушкинск ое МО	Образование части земельного участка
45	64:38:140301:62 /ЧЗУ27	-	28	ООО "ВИТ"- собственно сть	Земли сельскохоз йственного о назначения	Саратовская область, Энгельский р- н., Новоушкинск ое МО	Образование части земельного участка
46	64:38:140301:62 /ЧЗУ28	-	28	ООО "ВИТ"- собственно сть	Земли сельскохоз йственного о назначения	Саратовская область, Энгельский р- н., Новоушкинск ое МО	Образование части земельного участка
47	64:38:140301:189 /ЧЗУ1	-	15835	Барбарян Валерик Сисакович- собственно сть	Земли сельскохоз йственного о назначения	Саратовская область, Энгельский р- н., Новоушкинск ое МО, АО «Октябрьское»	Образование части земельного участка
48	64:38:140301:189 /ЧЗУ2	-	24914	Барбарян Валерик Сисакович- собственно сть	Земли сельскохоз йственного о назначения	Саратовская область, Энгельский р- н., Новоушкинск ое МО, АО «Октябрьское»	Образование части земельного участка
49	64:38:140301:189 /ЧЗУ3	-	14	Барбарян Валерик Сисакович- собственно сть	Земли сельскохоз йственного о назначения	Саратовская область, Энгельский р- н., Новоушкинск ое МО, АО «Октябрьское»	Образование части земельного участка
50	64:38:140301:189 /ЧЗУ4	-	28	Барбарян Валерик Сисакович- собственно сть	Земли сельскохоз йственного о назначения	Саратовская область, Энгельский р- н., Новоушкинск ое МО, АО «Октябрьское»	Образование части земельного участка
51	64:38:140301:189 /ЧЗУ5	-	5	Барбарян Валерик Сисакович- собственно сть	Земли сельскохоз йственного о назначения	Саратовская область, Энгельский р- н., Новоушкинск ое МО, АО «Октябрьское»	Образование части земельного участка
52	64:38:140301:189 /ЧЗУ6	-	5	Барбарян Валерик Сисакович- собственно сть	Земли сельскохоз йственного о назначения	Саратовская область, Энгельский р- н., Новоушкинск	Образование части земельного участка

Основная часть проекта межевания территории.

Лист

Изм. Кол. Лист № док Подпись Дата

15

						ое МО, АО «Октябрьское»	
53	64:38:140301:189 /ЧЗУ7	-	5	Барбарян Валерик Сисакович- собственно сть	Земли сельскохозяйствен ного назначения	Саратовская область, Энгельский р- н, Новоушкинск ое МО, АО «Октябрьское»	Образование части земельного участка
54	64:38:140301:189 /ЧЗУ8	-	5	Барбарян Валерик Сисакович- собственно сть	Земли сельскохозяйствен ного назначения	Саратовская область, Энгельский р- н, Новоушкинск ое МО, АО «Октябрьское»	Образование части земельного участка
55	64:38:140301:189 /ЧЗУ9	-	5	Барбарян Валерик Сисакович- собственно сть	Земли сельскохозяйствен ного назначения	Саратовская область, Энгельский р- н, Новоушкинск ое МО, АО «Октябрьское»	Образование части земельного участка
56	64:38:140301:189 /ЧЗУ10	-	5	Барбарян Валерик Сисакович- собственно сть	Земли сельскохозяйствен ного назначения	Саратовская область, Энгельский р-н, Новоушкинское МО, АО «Октябрьское»	Образование части земельного участка
57	64:38:140301:189 /ЧЗУ11	-	5	Барбарян Валерик Сисакович- собственно сть	Земли сельскохозяйствен ного назначения	Саратовская область, Энгельский р- н, Новоушкинск ое МО, АО «Октябрьское»	Образование части земельного участка
58	64:38:140301:189/ ЧЗУ12	-	28	Барбарян Валерик Сисакович- собственно сть	Земли сельскохозяйствен ного назначения	Саратовская область, Энгельский р- н, Новоушкинск ое МО, АО «Октябрьское»	Образование части земельного участка
59	64:38:140301:189 /ЧЗУ13	-	8	Барбарян Валерик Сисакович- собственно сть	Земли сельскохозяйствен ного назначения	Саратовская область, Энгельский р- н, Новоушкинск ое МО, АО «Октябрьское»	Образование части земельного участка
60	64:38:140301:189 /ЧЗУ14	-	5	Барбарян Валерик Сисакович- собственно сть	Земли сельскохозяйствен ного назначения	Саратовская область, Энгельский р- н, Новоушкинск ое МО, АО «Октябрьское»	Образование части земельного участка
61	64:38:140301:189 /ЧЗУ15	-	20	Барбарян Валерик Сисакович- собственно сть	Земли сельскохозяйствен ного назначения	Саратовская область, Энгельский р- н, Новоушкинск ое МО, АО «Октябрьское»	Образование части земельного участка
ИТОГО		175447	302797				
ВСЕГО		478244					

						Основная часть проекта межевания территории.	Лист
Изм.	Кол.	Лист	№ док	Подпись	Дата		16

Муниципальное образование город Саратов.

Таблица 5.

Площадка ОРС-1 «Кумысная поляна, общая площадь - 4650 кв.м.

№ п/п	Условный номер земельного участка	Площадь образуемых ЧЗУ, кв.м	Правообладатель	Категория земель	Местоположение образуемого ЗУ	Способ образования
1	64:48:050174:959 /ЧЗУ1	2292	РФ-собственность	Земли населенных пунктов	Саратовская область, г.Саратов, Кумысная поляна	Образование части земельного участка
2	64:48:050174:959 /ЧЗУ2	2100	РФ-собственность	Земли населенных пунктов	Саратовская область, г.Саратов, Кумысная поляна	Образование части земельного участка
3	64:48:050174:959 /ЧЗУ3	258	РФ-собственность	Земли населенных пунктов	Саратовская область, г.Саратов, Кумысная поляна	Образование части земельного участка
ИТОГО		4650				

Советский муниципальный район.

Таблица 6.

Площадка ПРС-3 «Степновская промплощадка», общая площадь -16851 кв.м.

№ п/п	Условный номер земельного участка	Площадь образуемых ЗУ, кв.м	Площадь образуемых ЧЗУ, кв.м	Правообладатель	Категория земель	Местоположение образуемого ЗУ	Способ образования
1	64:33:020203:3 У7	10061	-	Земли неразграниченной муниципальной собственности	Земли населенных пунктов	Саратовская обл-ть, р-н Советский, р.п.Степное	Образование земельных участков из земель, находящихся в государственной или муниципальной собственности
2	64:33:020203:3 У8	6528	-	Земли неразграниченной муниципальной собственности	Земли населенных пунктов	Саратовская область, Советский район, р.п. Степное	

Основная часть проекта межевания территории.

Лист

3	64:33:000000:2 285/ЧЗУ1	-	44	АО"ОБЛКОМ МУНЭНЕРГО"- аренда	-	Саратовская область, Советский район, р.п. Степное	Образовани е части земельного участка
4	64:33:020203:2 /ЧЗУ1	-	118	ООО"Газпром трансгаз Саратов"- собственность	Земли населенн ых пунктов	Саратовская область, Советский район, р.п. Степное	
5	64:33:020203:1 4/ЧЗУ1	-	100	Правообладатель отсутствует- постоянное бессрочное пользование	Земли населенн ых пунктов	Саратовская область, Советский район, р.п. Степное	
ИТОГО		16589	262				
ВСЕГО		16851					

Федоровский муниципальный район.

Таблица 7.

Площадка ПРС-4 ГРС «Романовка», общая площадь -14183 кв.м.

№ п/п	Условный номер земельного участка	Площадь образуемых ЧЗУ, кв.м	Правообладатель	Категория земель	Местоположение образуемого ЗУ	Способ образования
1	64:36:030401:ЗУ9	9613	Земли неразгра- ниченной му- ниципальной собственности	Земли населенных пунктов	Саратовская область, Федоровский р- н, с.Романовка	Образование земельных участков из земель, находящихся в государствен- ной или му- ниципальной собственности
2	64:36:030401:ЗУ10	4570	Земли неразгра- ниченной му- ниципальной собственности	Земли населенных пунктов	Саратовская область, Федоровский р- н, с.Романовка	
ИТОГО		14183				

Таблица 8.

Площадка ОРС-2 «Мокроусское ЛПУМГ», общая площадь -11766 кв.м.

№ п/п	Условный номер земельного участка	Площадь образуемых ЧЗУ, кв.м	Правообладатель	Местоположение образуемого ЗУ	Категория земель	Способ образования
1	64:36:110118:711 /ЧЗУ1	147	РФ-собственность, ПАО "Газпром"-аренда	Саратовская область, Федоровский р-н	земли промышленности	Образование части ЗУ
2	64:36:110118:711 /ЧЗУ2	1816	РФ-собственность, ПАО "Газпром"-аренда	Саратовская область, Федоровский р-н	земли промышленности	Образование части ЗУ
3	64:36:110118:711 /ЧЗУ3	511	РФ-собственность, ПАО "Газпром"-аренда	Саратовская область, Федоровский р-н	земли промышленности	Образование части ЗУ
4	64:36:110118:728 /ЧЗУ1	685	ООО "Газпром трансгаз Саратов"-аренда	Саратовская область, Федоровский р-н	земли промышленности	Образование части ЗУ
5	64:36:110118:728 /ЧЗУ2	698	ООО "Газпром трансгаз Саратов"-аренда	Саратовская область, Федоровский р-н	земли промышленности	Образование части ЗУ
6	64:36:110118:729 /ЧЗУ1	1359	ООО "Газпром трансгаз Саратов"-аренда	Саратовская область, Федоровский р-н	земли промышленности	Образование части ЗУ
7	64:36:110118:729 /ЧЗУ2	555	ООО "Газпром трансгаз Саратов"-аренда	Саратовская область, Федоровский р-н	земли промышленности	Образование части ЗУ
8	64:36:110118:729 /ЧЗУ3	1139	ООО "Газпром трансгаз Саратов"-аренда	Саратовская область, Федоровский р-н	земли промышленности	Образование части ЗУ
9	64:36:110118:727 /ЧЗУ1	1140	ООО "Газпром трансгаз Саратов"-аренда	Саратовская область, Федоровский р-н	земли промышленности	Образование части ЗУ
10	64:36:110118:727 /ЧЗУ2	1401	ООО "Газпром трансгаз Саратов"-аренда	Саратовская область, Федоровский р-н	земли промышленности	Образование части ЗУ
11	64:36:110118:727 /ЧЗУ3	2315	ООО "Газпром трансгаз Саратов"-аренда	Саратовская область, Федоровский р-н	земли промышленности	Образование части ЗУ
ИТОГО:		11766				

Сведения об образуемых земельных участках и частях земельных участков отражены в таблице 9

						Основная часть проекта межевания территории.	Лист
Изм.	Кол.	Лист	№ док	Подпись	Дата		19

Таблица 9.

№ п/п	Кадастровый квартал	Участок	Площадь образуемого ЗУ, кв.м	Объект
1	64:38:130602	:ЗУ5	22243	ПРС-2
2	64:38:130602	:ЗУ6	12859	ПРС-2
3	64:38:000000	:13336/ЧЗУ1	4	ПРС-2
4	64:38:000000	:13336/ЧЗУ2	41	ПРС-2
5	64:38:000000	:13336/ЧЗУ3	2	ПРС-2
6	64:38:000000	:13336/ЧЗУ4	4	ПРС-2
7	64:38:000000	:ЗУ1	13080	Газопровод-отвод
8	64:38:000000	:ЗУ2	12754	Газопровод-отвод
9	64:38:000000	:ЗУ3	104370	Газопровод-отвод
10	64:38:000000	:ЗУ4	45243	Газопровод-отвод
11	64:38:040404	/ЧЗУ1	391	Газопровод-отвод
12	64:38:040404	:67/1	49336	Газопровод-отвод
13	64:38:040404	:67/2	28057	Газопровод-отвод
14	64:38:040404	:68/1	38309	Газопровод-отвод
15	64:38:040404	:68/2	790	Газопровод-отвод
16	64:38:040404	:70/1	48399	Газопровод-отвод
17	64:38:040404	:178/1	1264	Газопровод-отвод
18	64:38:040404	:178/2	1370	Газопровод-отвод
19	64:38:040405	:6/ЧЗУ1	15920	Газопровод-отвод
20	64:38:040405	:6/ЧЗУ2	3311	Газопровод-отвод
21	64:38:040405	:8/ЧЗУ1	1462	Газопровод-отвод
22	64:38:040405	:8/ЧЗУ2	20547	Газопровод-отвод
23	64:38:040405	:8/ЧЗУ3	617	Газопровод-отвод
24	64:38:140301	:47/ЧЗУ1	8410	Газопровод-отвод
25	64:38:140301	:62/ЧЗУ1	43394	Газопровод-отвод
26	64:38:140301	:62/ЧЗУ2	5	Газопровод-отвод
27	64:38:140301	:62/ЧЗУ3	5	Газопровод-отвод
28	64:38:140301	:62/ЧЗУ4	5	Газопровод-отвод
29	64:38:140301	:62/ЧЗУ5	5	Газопровод-отвод
30	64:38:140301	:62/ЧЗУ6	5	Газопровод-отвод
31	64:38:140301	:62/ЧЗУ7	5	Газопровод-отвод
32	64:38:140301	: 62/ЧЗУ8	5	Газопровод-отвод
33	64:38:140301	: 62/ЧЗУ9	5	Газопровод-отвод
34	64:38:140301	: 62/ЧЗУ10	5	Газопровод-отвод
35	64:38:140301	:62/ЧЗУ11	5	Газопровод-отвод
36	64:38:140301	: 62/ЧЗУ12	5	Газопровод-отвод

Основная часть проекта межевания территории.

Лист

Изм. Кол. Лист № док Подпись Дата

20

37	64:38:140301	: 62/ЧЗУ13	5	Газопровод-отвод
38	64:38:140301	: 62/ЧЗУ14	5	Газопровод-отвод
39	64:38:140301	: 62/ЧЗУ15	5	Газопровод-отвод
40	64:38:140301	: 62/ЧЗУ16	5	Газопровод-отвод
41	64:38:140301	: 62/ЧЗУ17	5	Газопровод-отвод
42	64:38:140301	: 62/ЧЗУ18	5	Газопровод-отвод
43	64:38:140301	: 62/ЧЗУ19	14	Газопровод-отвод
44	64:38:140301	: 62/ЧЗУ20	13	Газопровод-отвод
45	64:38:140301	: 62/ЧЗУ21	27	Газопровод-отвод
46	64:38:140301	: 62/ЧЗУ22	28	Газопровод-отвод
47	64:38:140301	: 62/ЧЗУ23	27	Газопровод-отвод
48	64:38:140301	: 62/ЧЗУ24	28	Газопровод-отвод
49	64:38:140301	: 62/ЧЗУ25	27	Газопровод-отвод
50	64:38:140301	: 62/ЧЗУ26	28	Газопровод-отвод
51	64:38:140301	: 62/ЧЗУ27	28	Газопровод-отвод
52	64:38:140301	: 62/ЧЗУ28	28	Газопровод-отвод
53	64:38:140301	:189/ЧЗУ1	15835	Газопровод-отвод
54	64:38:140301	:189/ЧЗУ2	24914	Газопровод-отвод
55	64:38:140301	:189/ЧЗУ3	14	Газопровод-отвод
56	64:38:140301	:189/ЧЗУ4	28	Газопровод-отвод
57	64:38:140301	:189/ЧЗУ5	5	Газопровод-отвод
58	64:38:140301	:189/ЧЗУ6	5	Газопровод-отвод
59	64:38:140301	:189/ЧЗУ7	5	Газопровод-отвод
60	64:38:140301	:189/ЧЗУ8	5	Газопровод-отвод
61	64:38:140301	:189/ЧЗУ9	5	Газопровод-отвод
62	64:38:140301	:189/ЧЗУ10	5	Газопровод-отвод
63	64:38:140301	:189/ЧЗУ11	5	Газопровод-отвод
64	64:38:140301	:189/ЧЗУ12	28	Газопровод-отвод
65	64:38:140301	:189/ЧЗУ13	8	Газопровод-отвод
66	64:38:140301	:189/ЧЗУ14	5	Газопровод-отвод
67	64:38:140301	:189/ЧЗУ15	20	Газопровод-отвод
68	64:48:050174	:959/ЧЗУ1	2292	ОРС-1
69	64:48:050174	:959/ЧЗУ2	2100	ОРС-1
70	64:48:050174	:959/ЧЗУ3	258	ОРС-1
71	64:33:020203	:ЗУ7	10061	ПРС-3
72	64:33:020203	:ЗУ8	6528	ПРС-3
73	64:33:000000	:2285/ЧЗУ1	44	ПРС-3
74	64:33:020203	:2/ЧЗУ1	118	ПРС-3
75	64:33:020203	:14/ЧЗУ1	100	ПРС-3
76	64:36:030401	:ЗУ9	9613	ПРС-4
77	64:36:030401	:ЗУ10	4570	ПРС-4

Основная часть проекта межевания территории.

Изм.	Кол.	Лист	№ док	Подпись	Дата
------	------	------	-------	---------	------

Лист

21

78	64:36:110118	:711/ЧЗУ1	147	ОРС-2
79	64:36:110118	:711/ЧЗУ2	1816	ОРС-2
80	64:36:110118	:711/ЧЗУ3	511	ОРС-2
81	64:36:110118	:728/ЧЗУ1	685	ОРС-2
82	64:36:110118	:728/ЧЗУ2	698	ОРС-2
83	64:36:110118	:729/ЧЗУ1	1359	ОРС-2
84	64:36:110118	:729/ЧЗУ2	555	ОРС-2
85	64:36:110118	:729/ЧЗУ3	1139	ОРС-2
86	64:36:110118	:727/ЧЗУ1	1140	ОРС-2
87	64:36:110118	:727/ЧЗУ2	1401	ОРС-2
88	64:36:110118	:727/ЧЗУ3	2315	ОРС-2
Общая площадь, кв.м:			560847	

Перечень координат характерных точек образуемых земельных участков, в системе координат, используемой для ведения Единого государственного реестра недвижимости – МСК-64, приведен в таблице 10.

Таблица 10.

Условный номер земельного участка <u>64:38:000000:ЗУ1</u>		
Площадь земельного участка <u>13080</u> м ²		
Обозначение характерных точек границ	Координаты, м	
	X	Y
1	2	3
:ЗУ1(1)	–	–
н1	481710.80	2305461.23
н2	481727.28	2305403.54
н3	481662.80	2305385.16
н4	481666.56	2305371.95
н5	481665.85	2305363.55
н6	481636.85	2305365.99
н7	481623.47	2305412.95
н8	481636.22	2305416.58
н9	481630.06	2305438.22
н10	481658.40	2305446.27
н11	481677.92	2305451.86
н12	481669.64	2305480.94
н13	481655.91	2305485.46
н14	481595.12	2305703.99
н15	481592.17	2305705.58
н16	481586.26	2305706.00
н17	481586.51	2305705.11
н18	481595.61	2305700.36
н19	481588.47	2305698.06

н20	481646.76	2305488.45
н21	481583.46	2305509.25
н22	481528.71	2305489.88
н23	481532.66	2305483.91
н24	481583.53	2305501.86
н25	481649.01	2305480.34
н26	481657.06	2305451.11
н27	481623.88	2305441.66
н28	481630.04	2305420.02
н29	481617.29	2305416.38
н30	481632.99	2305361.30
н31	481670.42	2305358.14
н32	481671.62	2305372.44
н33	481668.97	2305381.72
н34	481733.41	2305400.09
н35	481715.82	2305461.85
н36	481730.34	2305466.37
н37	481728.56	2305471.96
н38	481714.24	2305467.41
н39	481697.00	2305462.49
н40	481698.36	2305457.68
н1	481710.80	2305461.23
–	–	–
н41	481649.58	2305489.04
н42	481651.73	2305489.63
н43	481651.13	2305491.79
н44	481648.98	2305491.20
н41	481649.58	2305489.04
–	–	–
н45	481641.32	2305518.76
н46	481643.47	2305519.35
н47	481642.87	2305521.51
н48	481640.72	2305520.92
н45	481641.32	2305518.76
–	–	–
н49	481633.01	2305548.62
н50	481635.16	2305549.22
н51	481634.56	2305551.38
н52	481632.41	2305550.78
н49	481633.01	2305548.62
–	–	–
н53	481624.70	2305578.49
н54	481626.85	2305579.08
н55	481626.26	2305581.24
н56	481624.11	2305580.65
н53	481624.70	2305578.49
–	–	–
н57	481616.40	2305608.36
н58	481618.55	2305608.95
н59	481617.95	2305611.11
н60	481615.80	2305610.52

Основная часть проекта межевания территории.

Лист

н57	481616.40	2305608.36
–	–	–
н61	481608.13	2305638.13
н62	481610.28	2305638.72
н63	481609.68	2305640.88
н64	481607.53	2305640.29
н61	481608.13	2305638.13
–	–	–
н65	481599.43	2305667.99
н66	481601.58	2305668.58
н67	481600.98	2305670.74
н68	481598.83	2305670.15
н65	481599.43	2305667.99
–	–	–
н69	481657.67	2305458.36
н70	481659.79	2305458.90
н71	481658.26	2305464.87
н72	481656.14	2305464.33
н69	481657.67	2305458.36
:3У1(2)	–	–
н73	481412.92	2306120.49
н74	481360.00	2306302.97
н75	481325.83	2306293.23
н76	481342.31	2306235.54
н77	481358.76	2306177.84
н78	481372.46	2306129.75
н79	481401.31	2306137.97
н80	481406.79	2306118.74
н73	481412.92	2306120.49
:3У1(3)	–	–
н81	481649.29	2305728.42
н82	481649.29	2305728.42
н81	481649.29	2305728.42
н83	481637.47	2305720.02
н84	481633.09	2305711.86
н85	481632.04	2305707.77
н86	481639.93	2305718.35
н87	481650.89	2305721.59
н81	481649.29	2305728.42
:3У1(4)	–	–
н88	481453.39	2305980.93
н89	481340.76	2305948.84
н90	481340.37	2305950.37
н91	481352.02	2305953.84
н92	481348.63	2305965.25
н93	481318.55	2305956.30
н94	481321.94	2305944.89
н95	481334.69	2305948.68
н96	481341.83	2305921.86
н97	481329.50	2305918.20
н98	481332.92	2305906.80

Основная часть проекта межевания территории.

Лист

Изм. Кол. Лист № док Подпись Дата

24

н99	481362.97	2305915.73
н100	481359.54	2305927.26
н101	481347.55	2305923.64
н102	481342.44	2305942.31
н103	481455.30	2305974.34
н88	481453.39	2305980.93
–	–	–
н104	481346.62	2305916.63
н105	481346.60	2305917.63
н106	481345.60	2305917.62
н107	481345.62	2305916.62
н104	481346.62	2305916.63
–	–	–
н108	481347.10	2305958.00
н109	481347.09	2305959.00
н110	481346.09	2305958.98
н111	481346.10	2305957.98
н108	481347.10	2305958.00
1		

Условный номер земельного участка

64:38:000000:ЗУ2

Площадь земельного участка 12754 м²

Обозначение характерных точек границ	Координаты, м	
	X	Y
1	2	3
:ЗУ2(1)	–	–
н41	481649.58	2305489.04
н42	481651.73	2305489.63
н43	481651.13	2305491.79
н44	481648.98	2305491.20
н41	481649.58	2305489.04
:ЗУ2(2)	–	–
н45	481641.32	2305518.76
н46	481643.47	2305519.35
н47	481642.87	2305521.51
н48	481640.72	2305520.92
н45	481641.32	2305518.76
:ЗУ2(3)	–	–
н49	481633.01	2305548.62
н50	481635.16	2305549.22
н51	481634.56	2305551.38
н52	481632.41	2305550.78
н49	481633.01	2305548.62
:ЗУ2(4)	–	–
н53	481624.70	2305578.49
н54	481626.85	2305579.08
н55	481626.26	2305581.24
н56	481624.11	2305580.65
н53	481624.70	2305578.49
:ЗУ2(5)	–	–

Основная часть проекта межевания территории.

Лист

Изм. Кол. Лист № док Подпись Дата

25

н57	481616.40	2305608.36
н58	481618.55	2305608.95
н59	481617.95	2305611.11
н60	481615.80	2305610.52
н57	481616.40	2305608.36
:3У2(6)	-	-
н61	481608.13	2305638.13
н62	481610.28	2305638.72
н63	481609.68	2305640.88
н64	481607.53	2305640.29
н61	481608.13	2305638.13
:3У2(7)	-	-
н65	481599.43	2305667.99
н66	481601.58	2305668.58
н67	481600.98	2305670.74
н68	481598.83	2305670.15
н65	481599.43	2305667.99
:3У2(8)	-	-
н69	481657.67	2305458.36
н70	481659.79	2305458.90
н71	481658.26	2305464.87
н72	481656.14	2305464.33
н69	481657.67	2305458.36
:3У2(9)	-	-
н104	481346.62	2305916.63
н105	481346.60	2305917.63
н106	481345.60	2305917.62
н107	481345.62	2305916.62
н104	481346.62	2305916.63
:3У2(10)	-	-
н108	481347.10	2305958.00
н109	481347.09	2305959.00
н110	481346.09	2305958.98
н111	481346.10	2305957.98
н108	481347.10	2305958.00
:3У2(11)	-	-
н112	481539.57	2305715.91
н113	481535.57	2305711.18
н114	481602.21	2305729.54
н115	481593.33	2305732.07
н112	481539.57	2305715.91
:3У2(12)	-	-
н18	481595.61	2305700.36
н17	481586.51	2305705.11
н19	481588.47	2305698.06
н18	481595.61	2305700.36
:3У2(13)	-	-
н1	481710.80	2305461.23
н40	481698.36	2305457.68
н39	481697.00	2305462.49
н116	481631.74	2305691.91

Основная часть проекта межевания территории.

Лист

Изм. Кол. Лист № док Подпись Дата

26

н117	481630.77	2305702.80
н85	481632.04	2305707.77
н84	481633.09	2305711.86
н83	481637.47	2305720.02
н81	481649.29	2305728.42
н118	481650.55	2305729.33
н119	481652.75	2305730.92
н120	481569.94	2305706.78
н121	481582.14	2305706.29
н15	481592.17	2305705.58
н122	481600.96	2305700.85
н123	481605.10	2305697.30
н124	481609.37	2305691.12
н125	481611.41	2305685.32
н12	481669.64	2305480.94
н11	481677.92	2305451.86
н10	481658.40	2305446.27
н9	481630.06	2305438.22
н8	481636.22	2305416.58
н7	481623.47	2305412.95
н6	481636.85	2305365.99
н5	481665.85	2305363.55
н4	481666.56	2305371.95
н3	481662.80	2305385.16
н2	481727.28	2305403.54
н1	481710.80	2305461.23
1		

Условный номер земельного участка

64:38:000000:ЗУЗ

Площадь земельного участка 104370 м²

Обозначение характерных точек границ	Координаты, м	
	X	Y
1	2	3
:ЗУЗ(1)	–	–
н1	481509.15	2306047.20
н2	481509.15	2306047.19
н3	481500.47	2306044.72
н4	481489.78	2306082.22
н5	481527.29	2306092.91
н6	481503.13	2306177.71
н7	481463.70	2306166.53
н8	481506.85	2306015.11
н9	481517.26	2306018.73
н1	481509.15	2306047.20
–	–	–
н10	481558.88	2305813.79
н11	481561.03	2305814.38
н12	481560.44	2305816.54
н13	481558.29	2305815.95
н10	481558.88	2305813.79

Основная часть проекта межевания территории.

Лист

Изм. Кол. Лист № док Подпись Дата

27

–	–	–
н14	481551.21	2305840.72
н15	481553.36	2305841.31
н16	481552.76	2305843.47
н17	481550.61	2305842.88
н14	481551.21	2305840.72
–	–	–
н18	481543.76	2305867.52
н19	481545.88	2305868.06
н20	481544.36	2305874.03
н21	481542.24	2305873.48
н18	481543.76	2305867.52
–	–	–
н22	481579.53	2305758.29
н23	481570.19	2305763.07
н24	481572.47	2305756.01
н22	481579.53	2305758.29
–	–	–
н25	481571.21	2305787.35
н26	481561.87	2305792.13
н27	481564.15	2305785.07
н25	481571.21	2305787.35
–	–	–
н28	481522.46	2306000.49
н29	481527.27	2306001.86
н30	481515.34	2306043.74
н31	481585.82	2306063.85
н32	481611.91	2305972.30
н33	481585.18	2305964.68
н34	481594.58	2305931.69
н35	481564.29	2305923.06
н36	481575.59	2305883.41
н37	481537.02	2305872.42
н38	481570.66	2305752.28
н39	481575.41	2305743.66
н40	481581.89	2305737.33
н41	481586.51	2305734.87
н42	481548.56	2305870.69
н43	481581.77	2305879.97
н44	481570.47	2305919.62
н45	481579.71	2305922.25
н46	481628.96	2305753.40
н47	481638.94	2305756.31
н48	481589.77	2305925.12
н49	481600.76	2305928.25
н50	481591.36	2305961.24
н51	481618.09	2305968.86
н52	481589.26	2306070.03
н53	481557.68	2306061.03
н54	481522.55	2306183.40
н55	481553.52	2306192.26

Основная часть проекта межевания территории.

Лист

н56	481552.12	2306197.07
н57	481452.53	2306168.51
н58	481501.59	2305994.57
н28	481522.46	2306000.49
:3У3(2)	–	–
н59	481464.69	2306312.60
н60	481464.69	2306312.60
н61	481441.92	2306306.01
н62	481441.17	2306308.61
н63	481424.78	2306303.15
н64	481457.46	2306188.42
н64	481457.46	2306188.42
н65	481496.92	2306199.60
н65	481496.92	2306199.60
н59	481464.69	2306312.60
н59	481464.69	2306312.60
–	–	–
н66	481473.27	2306390.88
н67	481473.03	2306390.90
н68	481467.48	2306389.30
н69	481466.82	2306391.57
н70	481436.74	2306394.80
н71	481430.44	2306395.48
н72	481405.26	2306357.29
н73	481401.20	2306356.12
н74	481407.63	2306334.14
н75	481415.32	2306336.35
н76	481411.27	2306350.56
н77	481427.66	2306355.30
н78	481428.40	2306352.75
н79	481433.20	2306354.14
н80	481427.85	2306372.63
н81	481469.83	2306384.77
н82	481484.28	2306334.82
н83	481468.91	2306330.37
н84	481471.94	2306319.90
н85	481445.33	2306312.20
н86	481442.87	2306320.90
н87	481438.01	2306319.52
н88	481421.46	2306314.82
н89	481418.09	2306312.03
н90	481415.99	2306309.00
н91	481414.16	2306304.58
н92	481449.02	2306180.96
н93	481548.70	2306209.08
н94	481547.39	2306213.90
н95	481516.36	2306204.99
н96	481480.87	2306328.62
н97	481490.47	2306331.41
н66	481473.27	2306390.88
:3У3(3)	–	–

Основная часть проекта межевания территории.

Лист

н98	481534.26	2305762.66
н99	481534.26	2305762.66
н100	481375.65	2306319.25
н101	481370.84	2306317.88
н101	481370.84	2306317.88
н101	481370.84	2306317.88
н101	481370.84	2306317.88
н101	481370.84	2306317.88
н101	481370.84	2306317.88
н102	481373.95	2306306.94
н103	481360.00	2306302.97
н104	481412.92	2306120.48
н105	481426.03	2306124.22
н106	481465.85	2305984.48
н107	481453.39	2305980.93
н108	481455.30	2305974.34
н109	481467.73	2305977.87
н110	481529.45	2305761.29
н110	481529.45	2305761.29
н110	481529.45	2305761.29
н110	481529.45	2305761.29
н110	481529.45	2305761.29
н110	481529.45	2305761.29
н110	481529.45	2305761.29
н110	481529.45	2305761.29
н98	481534.26	2305762.66
:3У3(4)	—	—
н111	481383.58	2306321.51
н112	481383.58	2306321.51
н113	481542.19	2305764.92
н114	481543.53	2305765.30
н115	481511.59	2305877.52
н116	481490.51	2305951.57
н117	481484.20	2305973.72
н118	481474.72	2306007.01
н119	481385.08	2306321.94
н119	481385.08	2306321.94
н111	481383.58	2306321.51
:3У3(5)	—	—
н120	479376.94	2307427.49
н121	479383.49	2307479.62
н122	479395.46	2307487.35
н123	479368.30	2307490.75
н124	479377.55	2307480.40
н125	479370.98	2307428.09
н120	479376.94	2307427.49
:3У3(6)	—	—
н126	479411.85	2307734.60
н127	479410.54	2307724.28
н128	479162.62	2307755.67
н129	479092.27	2307734.62
н130	479100.44	2307735.32
н131	479416.95	2307695.25

Основная часть проекта межевания территории.

Лист

Изм. Кол. Лист № док Подпись Дата

30

н132	479411.27	2307650.40
н133	479439.05	2307646.88
н134	479448.24	2307719.51
н135	479449.11	2307726.39
н126	479411.85	2307734.60
:ЗУЗ(7)	-	-
н136	478235.83	2307701.11
н137	478439.69	2307681.97
н138	478580.44	2307690.52
н139	478619.57	2307693.89
н140	478538.74	2307706.19
н141	478540.39	2307716.14
н142	478440.16	2307710.05
н143	478253.76	2307727.55
н136	478235.83	2307701.11
:ЗУЗ(8)	-	-
н144	477985.37	2307655.76
н145	477988.49	2307688.51
н146	477980.53	2307689.31
н147	477977.46	2307656.91
н144	477985.37	2307655.76
-	-	-
н148	477980.96	2307662.74
н149	477983.13	2307662.47
н150	477983.90	2307668.58
н151	477981.73	2307668.85
н148	477980.96	2307662.74
:ЗУЗ(9)	-	-
н152	477434.22	2307802.83
н153	477504.80	2307794.05
н154	477492.96	2307803.58
н155	477434.49	2307810.86
н152	477434.22	2307802.83
-	-	-
н156	477463.39	2307802.14
н157	477463.56	2307804.36
н158	477461.32	2307804.53
н159	477461.16	2307802.30
н156	477463.39	2307802.14
:ЗУЗ(10)	-	-
н160	470177.59	2311596.87
н161	470178.64	2311596.47
н162	470173.33	2311582.44
н163	470187.36	2311577.14
н164	470185.60	2311572.46
н165	470205.66	2311564.87
н166	470201.83	2311553.23
н167	470205.56	2311552.02
н168	470270.15	2311529.98
н169	470319.87	2311526.37
н170	470526.07	2311448.36

Основная часть проекта межевания территории.

Лист

Изм. Кол. Лист № док Подпись Дата

31

н171	470732.26	2311370.35
н172	470749.71	2311362.29
н173	470744.47	2311399.95
н174	470331.11	2311556.33
н175	470279.73	2311575.77
н176	470282.32	2311582.62
н177	470277.29	2311584.51
н178	470263.59	2311548.30
н179	470192.04	2311575.37
н180	470198.79	2311593.42
н181	470098.16	2311632.17
н182	470140.49	2311756.30
н183	470135.09	2311756.22
н184	470091.89	2311629.29
н185	470161.28	2311603.04
н186	470163.23	2311593.53
н187	470144.95	2311544.30
н188	470136.31	2311539.15
н189	470135.66	2311539.39
н190	470128.59	2311520.69
н191	470147.29	2311513.61
н192	470154.37	2311532.32
н193	470152.57	2311533.00
н194	470150.58	2311542.21
н195	470169.00	2311591.85
н160	470177.59	2311596.87
:ЗУ3(11)	-	-
н196	477421.88	2307840.24
н197	477439.58	2307846.57
н198	477426.88	2307856.80
н199	477408.89	2307850.29
н200	477405.75	2307859.65
н201	477398.74	2307856.98
н202	477409.18	2307849.43
н196	477421.88	2307840.24
:ЗУ3(12)	-	-
н203	475686.01	2308020.37
н204	475586.44	2308224.08
н205	475505.43	2308338.32
н203	475686.01	2308020.37
:ЗУ3(13)	-	-
н206	474601.95	2309414.34
н207	474671.53	2309348.41
н208	474673.99	2309347.18
н209	474717.56	2309316.85
н210	474769.93	2309283.75
н211	474847.59	2309230.23
н212	474913.18	2309158.81
н213	474891.72	2309139.76
н214	474935.28	2309098.49
н215	474913.75	2309121.88

Основная часть проекта межевания территории.

Лист

Изм. Кол. Лист № док Подпись Дата

32

н216	474953.05	2309156.77
н217	474866.08	2309251.49
н218	474785.36	2309307.12
н219	474733.05	2309340.19
н220	474688.31	2309371.33
н206	474601.95	2309414.34
ΣУЗ(14)	–	–
н221	473948.01	2309787.95
н222	473831.67	2309860.89
н223	473770.18	2309895.41
н224	473717.53	2309923.39
н225	473723.80	2309918.96
н226	473723.82	2309918.47
н227	473723.97	2309915.24
н228	473732.08	2309883.94
н229	473735.74	2309882.00
н230	473726.66	2309916.94
н231	473746.66	2309902.81
н232	473758.91	2309895.81
н221	473948.01	2309787.95
ΣУЗ(15)	–	–
н233	473596.71	2309987.59
н234	473540.86	2310017.27
н235	473467.54	2310058.19
н236	473170.97	2310212.71
н237	473137.27	2310229.94
н238	473139.34	2310230.95
н239	472839.87	2310383.71
н240	472649.06	2310488.38
н241	472521.32	2310555.26
н242	472474.45	2310582.23
н243	472335.63	2310660.82
н244	472306.06	2310675.67
н245	472303.16	2310669.93
н246	472386.24	2310623.90
н247	472623.39	2310496.90
н248	472818.90	2310389.95
н249	472942.15	2310322.53
н250	472986.10	2310298.53
н251	473108.30	2310236.31
н252	473138.16	2310221.10
н253	473168.18	2310205.82
н254	473577.08	2309997.60
н233	473596.71	2309987.59
ΣУЗ(16)	–	–
н255	476019.18	2307782.02
н256	476018.91	2307790.31
н257	475858.45	2307836.56
н258	475841.13	2307830.32
н259	475782.00	2307809.03
н260	475759.03	2307870.97

Основная часть проекта межевания территории.

Лист

Изм. Кол. Лист № док Подпись Дата

33

н261	475701.52	2307988.63
н262	475732.59	2307839.82
н263	475733.65	2307837.63
н264	475750.78	2307789.43
н265	475757.97	2307792.01
н266	475765.68	2307771.47
н267	475837.14	2307796.96
н268	475872.23	2307767.14
н269	475909.67	2307760.46
н270	475979.96	2307752.78
н271	476130.42	2307754.20
н272	476019.94	2307758.62
н273	476019.19	2307781.73
н274	475981.35	2307780.80
н275	475913.66	2307788.19
н276	475884.60	2307793.37
н277	475848.16	2307824.35
н278	475858.73	2307828.13
н255	476019.18	2307782.02
–	–	–
н279	475903.99	2307818.36
н280	475904.15	2307820.58
н281	475901.92	2307820.75
н282	475901.75	2307818.52
н279	475903.99	2307818.36
–	–	–
н283	475819.73	2307816.78
н284	475819.89	2307819.00
н285	475817.66	2307819.17
н286	475817.49	2307816.94
н283	475819.73	2307816.78
–	–	–
н287	475944.72	2307808.88
н288	475944.07	2307806.79
н289	475949.95	2307804.96
н290	475950.60	2307807.06
н287	475944.72	2307808.88
–	–	–
н291	475776.76	2307803.71
н292	475777.43	2307801.62
н293	475783.29	2307803.52
н294	475782.62	2307805.60
н291	475776.76	2307803.71
–	–	–
н295	475856.16	2307827.28
н296	475863.47	2307834.80
н297	475856.05	2307834.69
н295	475856.16	2307827.28
:ЗУЗ(17)	–	–
н298	470766.09	2311354.72
н299	470760.95	2311381.91

Основная часть проекта межевания территории.

Лист

Изм. Кол. Лист № док Подпись Дата

34

н300	470763.03	2311392.92
н301	470755.33	2311395.84
н302	470760.63	2311357.24
н298	470766.09	2311354.72
ЗУ3(18)	-	-
н303	471973.46	2310757.37
н304	471967.21	2310796.00
н305	471963.02	2310798.11
н306	471969.24	2310759.52
н303	471973.46	2310757.37
Условный номер земельного участка 64:38:000000:ЗУ4		
Площадь земельного участка 45243 м ²		
Обозначение характерных точек границ	Координаты, м	
	Х	У
1	2	3
ЗУ4(1)	-	-
н58	481501.59	2305994.57
н58	481501.59	2305994.57
н57	481452.53	2306168.51
н56	481552.12	2306197.07
н93	481548.70	2306209.08
н92	481449.02	2306180.96
н91	481414.16	2306304.58
н90	481415.99	2306309.00
н89	481418.09	2306312.03
н88	481421.46	2306314.82
н298	481442.82	2306320.89
н85	481445.33	2306312.20
н84	481471.94	2306319.90
н83	481468.91	2306330.37
н82	481484.28	2306334.82
н81	481469.83	2306384.77
н299	481455.42	2306380.60
н80	481427.85	2306372.63
н79	481433.20	2306354.14
н78	481428.40	2306352.75
н300	481422.81	2306351.11
н301	481424.82	2306343.73
н302	481424.72	2306340.71
н303	481421.57	2306338.15
н75	481415.32	2306336.35
н74	481407.63	2306334.14
н304	481383.57	2306327.23
н119	481385.08	2306321.94
н118	481474.72	2306007.01
н117	481484.20	2305973.72
н116	481490.51	2305951.57
н115	481511.59	2305877.52
н114	481543.53	2305765.30

Основная часть проекта межевания территории.

Лист

Изм. Кол. Лист № док Подпись Дата

35

н305	481549.68	2305743.69
н306	481548.27	2305731.63
н307	481543.43	2305720.47
н308	481539.58	2305715.91
н309	481593.33	2305732.07
н310	481589.91	2305733.05
н40	481581.89	2305737.33
н39	481575.41	2305743.66
н38	481570.66	2305752.28
н311	481567.36	2305763.82
н37	481537.02	2305872.42
н37	481537.02	2305872.42
н37	481537.02	2305872.42
н36	481575.59	2305883.41
н35	481564.29	2305923.06
н34	481594.58	2305931.69
н33	481585.18	2305964.68
н32	481611.91	2305972.30
н31	481585.82	2306063.85
н30	481515.34	2306043.74
н29	481527.27	2306001.86
н58	481501.59	2305994.57
:ЗУ4(2)	-	-
н111	481383.58	2306321.51
н100	481375.65	2306319.25
н98	481534.26	2305762.66
н113	481542.19	2305764.92
н111	481383.58	2306321.51
:ЗУ4(3)	-	-
н10	481558.88	2305813.79
н11	481561.03	2305814.38
н12	481560.44	2305816.54
н13	481558.29	2305815.95
н10	481558.88	2305813.79
:ЗУ4(4)	-	-
н14	481551.21	2305840.72
н15	481553.36	2305841.31
н16	481552.76	2305843.47
н17	481550.61	2305842.88
н14	481551.21	2305840.72
:ЗУ4(5)	-	-
н18	481543.76	2305867.52
н19	481545.88	2305868.06
н20	481544.36	2305874.03
н21	481542.24	2305873.48
н18	481543.76	2305867.52
:ЗУ4(6)	-	-
н22	481579.53	2305758.29
н23	481570.19	2305763.07
н24	481572.47	2305756.01
н22	481579.53	2305758.29

Основная часть проекта межевания территории.

Лист

Изм. Кол. Лист № док Подпись Дата

36

:ЗУ4(7)	-	-
н25	481571.21	2305787.35
н26	481561.87	2305792.13
н27	481564.15	2305785.07
н25	481571.21	2305787.35
:ЗУ4(8)	-	-
н148	477980.96	2307662.74
н149	477983.13	2307662.47
н150	477983.90	2307668.58
н151	477981.73	2307668.85
н148	477980.96	2307662.74
:ЗУ4(9)	-	-
н279	475903.99	2307818.36
н280	475904.15	2307820.58
н281	475901.92	2307820.75
н282	475901.75	2307818.52
н279	475903.99	2307818.36
:ЗУ4(10)	-	-
н283	475819.73	2307816.78
н284	475819.89	2307819.00
н285	475817.66	2307819.17
н286	475817.49	2307816.94
н283	475819.73	2307816.78
:ЗУ4(11)	-	-
н287	475944.72	2307808.88
н288	475944.07	2307806.79
н289	475949.95	2307804.96
н290	475950.60	2307807.06
н287	475944.72	2307808.88
:ЗУ4(12)	-	-
н291	475776.76	2307803.71
н292	475777.43	2307801.62
н293	475783.29	2307803.52
н294	475782.62	2307805.60
н291	475776.76	2307803.71
:ЗУ4(13)	-	-
н295	475856.16	2307827.28
н296	475863.47	2307834.80
н297	475856.05	2307834.69
н295	475856.16	2307827.28
:ЗУ4(14)	-	-
н312	477896.83	2307697.72
н313	477896.88	2307693.70
н314	477900.44	2307697.36
н312	477896.83	2307697.72
:ЗУ4(15)	-	-
н315	477917.13	2307695.68
н316	477916.80	2307693.01
н317	477918.97	2307692.74
н318	477919.31	2307695.46
н315	477917.13	2307695.68

Основная часть проекта межевания территории.

Лист

Изм. Кол. Лист № док Подпись Дата

37

3У4(16)	-	-
н319	470205.55	2311611.43
н320	470175.12	2311623.04
н321	470131.31	2311641.53
н322	470143.62	2311700.62
н323	470148.78	2311699.68
н324	470149.86	2311707.11
н325	470155.48	2311706.14
н326	470154.57	2311700.13
н327	470154.36	2311698.42
н328	470158.93	2311698.31
н329	470162.70	2311710.81
н330	470158.19	2311712.02
н331	470159.75	2311717.88
н332	470164.44	2311716.63
н333	470166.69	2311723.93
н334	470165.35	2311725.25
н335	470167.45	2311727.39
н336	470167.69	2311727.15
н337	470173.44	2311750.38
н338	470153.88	2311756.50
н182	470140.49	2311756.30
н339	470098.30	2311632.11
н180	470198.79	2311593.42
н179	470192.04	2311575.37
н178	470263.59	2311548.30
н177	470277.29	2311584.51
н319	470205.55	2311611.43
-	-	-
н340	470157.22	2311726.09
н341	470157.22	2311728.09
н342	470155.22	2311728.10
н343	470155.22	2311726.10
н340	470157.22	2311726.09
-	-	-
н344	470160.54	2311735.18
н345	470161.17	2311738.29
н346	470158.36	2311738.86
н347	470157.69	2311735.81
н348	470160.55	2311735.23
н344	470160.54	2311735.18
-	-	-
н349	470169.47	2311738.98
н350	470169.42	2311740.98
н351	470167.43	2311740.93
н352	470167.48	2311738.92
н349	470169.47	2311738.98
-	-	-
н353	470171.09	2311741.83
н354	470171.04	2311743.83
н355	470169.04	2311743.79

Основная часть проекта межевания территории.

Лист

Изм. Кол. Лист № док Подпись Дата

38

н356	470169.09	2311741.79
н353	470171.09	2311741.83
–	–	–
н357	470150.61	2311739.77
н358	470150.62	2311743.27
н359	470147.62	2311743.28
н360	470147.61	2311739.78
н357	470150.61	2311739.77
ЗУ4(17)	–	–
н156	477463.39	2307802.14
н157	477463.56	2307804.36
н158	477461.32	2307804.53
н159	477461.16	2307802.30
н156	477463.39	2307802.14

Условный номер земельного участка

64:38:130602:ЗУ5

Площадь земельного участка 22243 м²

Обозначение характерных точек границ	Координаты, м	
	X	Y
1	2	3
н1	473657.18	2326824.91
н2	473657.18	2326824.91
н3	473638.25	2326824.24
н4	473637.54	2326812.88
н5	473641.62	2326786.42
н6	473691.87	2326788.09
н7	473694.74	2326814.87
н8	473690.10	2326814.75
н9	473690.25	2326817.05
н10	473690.78	2326821.54
н11	473689.55	2326826.47
н12	473689.10	2326833.07
н13	473682.72	2326833.14
н14	473677.76	2326835.24
н15	473676.31	2326836.41
н16	473676.27	2326837.42
н17	473677.17	2326838.55
н18	473683.88	2326844.44
н19	473702.32	2326844.61
н20	473722.31	2326844.82
н21	473732.32	2326844.76
н22	473742.36	2326845.03
н23	473762.33	2326845.57
н24	473779.09	2326845.76
н25	473780.32	2326845.78
н26	473782.32	2326845.81
н27	473786.60	2326845.88
н28	473793.32	2326843.79
н29	473798.30	2326834.03
н30	473798.50	2326820.09

Основная часть проекта межевания территории.

Лист

Изм. Кол. Лист № док Подпись Дата

39

н31	473707.69	2326819.45
н32	473707.94	2326799.71
н33	473793.52	2326790.42
н34	473793.79	2326784.37
н35	473708.01	2326793.67
н36	473708.16	2326781.70
н37	473696.36	2326783.24
н38	473637.38	2326781.28
н39	473632.52	2326812.64
н40	473633.55	2326829.09
н41	473632.11	2326881.45
н42	473679.00	2326882.09
н43	473678.72	2326902.09
н44	473708.71	2326902.52
н45	473708.57	2326912.52
н46	473758.57	2326913.23
н47	473798.56	2326913.81
н48	473798.99	2326883.81
н49	473828.81	2326884.23
н50	473838.04	2326883.82
н51	473847.16	2326882.34
н52	473856.05	2326879.79
н53	473864.57	2326876.22
н54	473872.61	2326871.68
н55	473880.07	2326866.23
н56	473886.84	2326859.94
н57	473892.83	2326852.91
н58	473897.95	2326845.22
н59	473928.99	2326792.08
н60	473930.38	2326790.00
н61	473932.00	2326788.10
н62	473933.82	2326786.40
н63	473935.84	2326784.93
н64	473938.01	2326783.70
н65	473979.23	2326787.15
н66	473993.79	2326788.82
н67	473995.26	2326781.77
н68	473998.79	2326781.78
н69	474007.70	2326782.12
н70	474028.33	2326790.44
н71	474034.93	2326753.24
н72	474039.72	2326721.15
н73	474040.32	2326716.30
н74	474029.98	2326719.64
н75	474027.57	2326721.37
н76	473957.58	2326722.37
н77	473937.58	2326722.66
н78	473907.58	2326723.09
н79	473879.35	2326763.07
н80	473875.04	2326770.45
н81	473840.62	2326767.53

Основная часть проекта межевания территории.

Лист

Изм.	Кол.	Лист	№ док	Подпись	Дата
------	------	------	-------	---------	------

40

н82	473840.24	2326770.70
н83	473835.71	2326773.46
н84	473835.39	2326779.50
н85	473837.14	2326779.61
н86	473839.35	2326778.27
н87	473834.51	2326819.13
н88	473828.97	2326820.31
н89	473810.00	2326820.20
н90	473809.80	2326834.20
н91	473816.20	2326842.78
н92	473818.02	2326843.69
н93	473820.36	2326844.01
н94	473826.51	2326844.17
н95	473830.27	2326843.89
н96	473833.88	2326843.86
н97	473837.30	2326843.13
н98	473840.76	2326842.39
н99	473844.06	2326841.01
н100	473847.43	2326839.74
н101	473850.38	2326837.99
н102	473853.28	2326835.95
н103	473855.97	2326833.64
н104	473858.55	2326831.06
н105	473860.95	2326828.51
н106	473862.70	2326825.36
н107	473863.86	2326823.69
н108	473864.64	2326822.55
н109	473865.45	2326821.34
н110	473867.24	2326818.55
н111	473868.98	2326815.74
н112	473874.12	2326807.29
н113	473875.73	2326804.66
н114	473875.73	2326804.66
н115	473875.90	2326804.38
н116	473879.12	2326799.11
н117	473879.12	2326799.11
н118	473879.12	2326799.10
н119	473879.33	2326798.76
н120	473879.51	2326798.39
н121	473879.59	2326798.25
н122	473882.71	2326792.94
н123	473882.87	2326792.67
н124	473884.27	2326790.16
н125	473889.10	2326781.37
н126	473890.80	2326778.31
н127	473892.69	2326775.08
н128	473894.47	2326772.20
н129	473895.61	2326770.46
н130	473896.74	2326768.80
н131	473897.87	2326767.19
н132	473899.02	2326765.65

Основная часть проекта межевания территории.

Лист

Изм.	Кол.	Лист	№ док	Подпись	Дата
------	------	------	-------	---------	------

41

н133	473899.03	2326765.64
н134	473899.04	2326765.62
н135	473900.17	2326764.17
н136	473901.33	2326762.76
н137	473902.52	2326761.39
н138	473903.73	2326760.08
н139	473903.75	2326760.05
н140	473903.78	2326760.02
н141	473905.27	2326758.53
н142	473906.84	2326757.08
н143	473908.44	2326755.69
н144	473910.09	2326754.35
н145	473911.32	2326753.41
н146	473912.57	2326752.50
н147	473913.84	2326751.63
н148	473915.13	2326750.78
н149	473916.46	2326749.96
н150	473917.77	2326749.19
н151	473919.12	2326748.44
н152	473920.49	2326747.73
н153	473921.87	2326747.04
н154	473923.27	2326746.39
н155	473924.72	2326745.76
н156	473926.13	2326745.19
н157	473927.58	2326744.64
н158	473929.04	2326744.13
н159	473930.51	2326743.66
н160	473935.75	2326743.38
н161	473939.95	2326742.79
н162	473944.26	2326742.12
н163	473948.59	2326741.93
н164	473952.67	2326741.66
н165	473956.84	2326741.38
н166	473960.97	2326741.39
н167	473964.97	2326741.40
н168	473968.96	2326741.41
н169	473972.94	2326741.38
н170	473976.96	2326741.33
н171	473984.99	2326741.37
н172	473988.99	2326741.39
н173	473992.99	2326741.41
н174	473997.45	2326741.43
н175	474004.26	2326741.35
н176	474011.06	2326738.03
н177	474029.98	2326719.64
н73	474040.32	2326716.30
н72	474039.72	2326721.15
н178	474034.93	2326753.24
н179	474028.33	2326790.44
н180	474025.41	2326789.20
н181	474023.94	2326788.04

						Основная часть проекта межевания территории.	Лист
Изм.	Кол.	Лист	№ док	Подпись	Дата		42

н182	474022.79	2326785.44
н183	474010.89	2326765.95
н184	474004.49	2326765.45
н185	473997.75	2326765.02
н186	473994.89	2326765.06
н187	473987.79	2326765.02
н188	473987.77	2326765.02
н189	473985.30	2326764.99
н190	473984.98	2326764.99
н191	473974.88	2326765.01
н192	473972.86	2326764.99
н193	473958.67	2326764.80
н194	473955.01	2326764.78
н195	473951.77	2326764.83
н196	473949.00	2326764.94
н197	473947.74	2326765.02
н198	473946.53	2326765.12
н199	473945.38	2326765.22
н200	473944.27	2326765.34
н201	473944.27	2326765.34
н202	473944.26	2326765.34
н203	473942.64	2326765.54
н204	473941.14	2326765.77
н205	473939.71	2326766.03
н206	473938.34	2326766.34
н207	473938.34	2326766.34
н208	473938.33	2326766.34
н209	473938.02	2326766.41
н210	473936.18	2326766.84
н211	473932.06	2326768.00
н212	473928.89	2326769.52
н213	473925.88	2326771.31
н214	473923.15	2326773.31
н215	473920.61	2326775.94
н216	473917.86	2326778.37
н217	473915.65	2326780.98
н218	473913.55	2326784.00
н219	473911.28	2326787.10
н220	473909.16	2326790.25
н221	473907.16	2326793.63
н222	473905.02	2326797.03
н223	473900.86	2326803.84
н224	473896.64	2326810.64
н225	473894.59	2326814.02
н226	473892.64	2326817.38
н227	473890.61	2326820.83
н228	473888.59	2326824.27
н229	473886.60	2326827.74
н230	473884.59	2326831.26
н231	473882.51	2326834.88
н232	473880.26	2326838.82

Основная часть проекта межевания территории.

Лист

Изм. Кол. Лист № док Подпись Дата

43

н233	473877.39	2326842.30
н234	473874.81	2326845.43
н235	473876.66	2326845.46
н236	473876.63	2326847.46
н237	473874.63	2326847.43
н238	473874.66	2326845.62
н239	473872.71	2326848.39
н240	473870.16	2326850.74
н241	473869.02	2326851.73
н242	473867.87	2326852.69
н243	473866.69	2326853.63
н244	473865.46	2326854.55
н245	473864.21	2326855.44
н246	473862.93	2326856.29
н247	473861.65	2326857.10
н248	473860.34	2326857.89
н249	473859.01	2326858.64
н250	473857.67	2326859.37
н251	473856.30	2326860.06
н252	473854.92	2326860.72
н253	473853.52	2326861.34
н254	473852.11	2326861.93
н255	473850.68	2326862.48
н256	473849.24	2326863.00
н257	473847.78	2326863.48
н258	473846.32	2326863.92
н259	473844.86	2326864.33
н260	473843.99	2326864.56
н261	473843.96	2326864.56
н262	473843.92	2326864.57
н263	473841.81	2326865.03
н264	473839.63	2326865.42
н265	473837.41	2326865.74
н266	473835.17	2326866.00
н267	473835.16	2326866.00
н268	473835.13	2326866.01
н269	473833.65	2326866.14
н270	473832.14	2326866.26
н271	473830.60	2326866.34
н272	473829.02	2326866.41
н273	473825.75	2326866.48
н274	473822.16	2326866.48
н275	473821.68	2326866.47
н276	473821.66	2326866.47
н277	473786.33	2326865.62
н278	473782.03	2326865.55
н279	473780.03	2326865.52
н280	473778.80	2326865.50
н281	473762.04	2326865.25
н282	473742.06	2326865.00
н283	473732.05	2326864.98

Основная часть проекта межевания территории.

Лист

Изм. Кол. Лист № док Подпись Дата

44

н284	473722.05	2326864.84
н285	473702.10	2326864.42
н286	473682.24	2326865.03
н287	473665.34	2326864.48
н288	473665.35	2326861.71
н289	473657.16	2326861.43
н290	473656.84	2326840.27
н291	473658.12	2326837.34
н292	473658.14	2326835.63
н293	473657.12	2326833.39
н294	473657.18	2326824.91
н1	473657.18	2326824.91
–	–	–
н295	473884.35	2326844.00
н296	473884.20	2326844.95
н297	473882.02	2326844.59
н298	473882.18	2326843.64
н295	473884.35	2326844.00
–	–	–
н299	473849.39	2326776.28
н300	473849.42	2326774.60
н301	473851.42	2326774.63
н302	473851.39	2326776.45
н303	473868.71	2326777.88
н304	473869.11	2326775.41
н305	473879.43	2326777.11
н306	473878.74	2326781.27
н307	473869.60	2326779.75
н308	473848.30	2326816.21
н309	473842.77	2326817.38
н310	473847.66	2326776.14
н311	473849.39	2326776.28
н299	473849.39	2326776.28
1		

Условный номер земельного участка

64:38:130602:ЗУ6

Площадь земельного участка 12859 м²

Обозначение характерных точек границ	Координаты, м	
	X	Y
1	2	3
н1	473657.18	2326824.91
н3	473638.25	2326824.24
н4	473637.54	2326812.88
н5	473641.62	2326786.42
н6	473691.87	2326788.09
н7	473694.74	2326814.87
н8	473690.10	2326814.75
н9	473690.25	2326817.05
н10	473690.78	2326821.54
н11	473689.55	2326826.47

Основная часть проекта межевания территории.

Лист

Изм. Кол. Лист № док Подпись Дата

45

н12	473689.10	2326833.07
н13	473682.72	2326833.14
н14	473677.76	2326835.24
н15	473676.31	2326836.41
н16	473676.27	2326837.42
н17	473677.17	2326838.55
н18	473683.88	2326844.44
н19	473702.32	2326844.61
н20	473722.31	2326844.82
н21	473732.32	2326844.76
н22	473742.36	2326845.03
н23	473762.33	2326845.57
н24	473779.09	2326845.76
н25	473780.32	2326845.78
н26	473782.32	2326845.81
н27	473786.60	2326845.88
н28	473793.32	2326843.79
н29	473798.30	2326834.03
н30	473798.50	2326820.09
н89	473810.00	2326820.20
н90	473809.80	2326834.20
н91	473816.20	2326842.78
н92	473818.02	2326843.69
н93	473820.36	2326844.01
н94	473826.51	2326844.17
н95	473830.27	2326843.89
н96	473833.88	2326843.86
н97	473837.30	2326843.13
н98	473840.76	2326842.39
н99	473844.06	2326841.01
н100	473847.43	2326839.74
н101	473850.38	2326837.99
н102	473853.28	2326835.95
н103	473855.97	2326833.64
н104	473858.55	2326831.06
н105	473860.95	2326828.51
н106	473862.70	2326825.36
н107	473863.86	2326823.69
н108	473864.64	2326822.55
н109	473865.45	2326821.34
н110	473867.24	2326818.55
н111	473868.98	2326815.74
н112	473874.12	2326807.29
н113	473875.73	2326804.66
н113	473875.73	2326804.66
н115	473875.90	2326804.38
н116	473879.12	2326799.11
н116	473879.12	2326799.11
н118	473879.12	2326799.10
н119	473879.33	2326798.76
н120	473879.51	2326798.39

Основная часть проекта межевания территории.

Лист

н121	473879.59	2326798.25
н122	473882.71	2326792.94
н123	473882.87	2326792.67
н124	473884.27	2326790.16
н125	473889.10	2326781.37
н126	473890.80	2326778.31
н127	473892.69	2326775.08
н128	473894.47	2326772.20
н129	473895.61	2326770.46
н130	473896.74	2326768.80
н131	473897.87	2326767.19
н132	473899.02	2326765.65
н133	473899.03	2326765.64
н134	473899.04	2326765.62
н135	473900.17	2326764.17
н136	473901.33	2326762.76
н137	473902.52	2326761.39
н138	473903.73	2326760.08
н139	473903.75	2326760.05
н140	473903.78	2326760.02
н141	473905.27	2326758.53
н142	473906.84	2326757.08
н143	473908.44	2326755.69
н144	473910.09	2326754.35
н145	473911.32	2326753.41
н146	473912.57	2326752.50
н147	473913.84	2326751.63
н148	473915.13	2326750.78
н149	473916.46	2326749.96
н150	473917.77	2326749.19
н151	473919.12	2326748.44
н152	473920.49	2326747.73
н153	473921.87	2326747.04
н154	473923.27	2326746.39
н155	473924.72	2326745.76
н156	473926.13	2326745.19
н157	473927.58	2326744.64
н158	473929.04	2326744.13
н159	473930.51	2326743.66
н160	473935.75	2326743.38
н161	473939.95	2326742.79
н162	473944.26	2326742.12
н163	473948.59	2326741.93
н164	473952.67	2326741.66
н165	473956.84	2326741.38
н166	473960.97	2326741.39
н167	473964.97	2326741.40
н168	473968.96	2326741.41
н169	473972.94	2326741.38
н170	473976.96	2326741.33
н171	473984.99	2326741.37

Основная часть проекта межевания территории.

Лист

Изм.	Кол.	Лист	№ док	Подпись	Дата
------	------	------	-------	---------	------

47

н172	473988.99	2326741.39
н173	473992.99	2326741.41
н174	473997.45	2326741.43
н175	474004.26	2326741.35
н176	474011.06	2326738.03
н74	474029.98	2326719.64
н73	474040.32	2326716.30
н72	474039.72	2326721.15
н71	474034.93	2326753.24
н70	474028.33	2326790.44
н180	474025.41	2326789.20
н181	474023.94	2326788.04
н182	474022.79	2326785.44
н183	474010.89	2326765.95
н184	474004.49	2326765.45
н185	473997.75	2326765.02
н186	473994.89	2326765.06
н187	473987.79	2326765.02
н188	473987.77	2326765.02
н189	473985.30	2326764.99
н190	473984.98	2326764.99
н191	473974.88	2326765.01
н192	473972.86	2326764.99
н193	473958.67	2326764.80
н194	473955.01	2326764.78
н195	473951.77	2326764.83
н196	473949.00	2326764.94
н197	473947.74	2326765.02
н198	473946.53	2326765.12
н199	473945.38	2326765.22
н200	473944.27	2326765.34
н200	473944.27	2326765.34
н202	473944.26	2326765.34
н203	473942.64	2326765.54
н204	473941.14	2326765.77
н205	473939.71	2326766.03
н206	473938.34	2326766.34
н206	473938.34	2326766.34
н208	473938.33	2326766.34
н209	473938.02	2326766.41
н210	473936.18	2326766.84
н211	473932.06	2326768.00
н212	473928.89	2326769.52
н213	473925.88	2326771.31
н214	473923.15	2326773.31
н215	473920.61	2326775.94
н216	473917.86	2326778.37
н217	473915.65	2326780.98
н218	473913.55	2326784.00
н219	473911.28	2326787.10
н220	473909.16	2326790.25

Основная часть проекта межевания территории.

Лист

Изм. Кол. Лист № док Подпись Дата

48

н221	473907.16	2326793.63
н222	473905.02	2326797.03
н223	473900.86	2326803.84
н224	473896.64	2326810.64
н225	473894.59	2326814.02
н226	473892.64	2326817.38
н227	473890.61	2326820.83
н228	473888.59	2326824.27
н229	473886.60	2326827.74
н230	473884.59	2326831.26
н231	473882.51	2326834.88
н232	473880.26	2326838.82
н233	473877.39	2326842.30
н234	473874.81	2326845.43
н238	473874.66	2326845.62
н239	473872.71	2326848.39
н240	473870.16	2326850.74
н241	473869.02	2326851.73
н242	473867.87	2326852.69
н243	473866.69	2326853.63
н244	473865.46	2326854.55
н245	473864.21	2326855.44
н246	473862.93	2326856.29
н247	473861.65	2326857.10
н248	473860.34	2326857.89
н249	473859.01	2326858.64
н250	473857.67	2326859.37
н251	473856.30	2326860.06
н252	473854.92	2326860.72
н253	473853.52	2326861.34
н254	473852.11	2326861.93
н255	473850.68	2326862.48
н256	473849.24	2326863.00
н257	473847.78	2326863.48
н258	473846.32	2326863.92
н259	473844.86	2326864.33
н260	473843.99	2326864.56
н261	473843.96	2326864.56
н262	473843.92	2326864.57
н263	473841.81	2326865.03
н264	473839.63	2326865.42
н265	473837.41	2326865.74
н266	473835.17	2326866.00
н267	473835.16	2326866.00
н268	473835.13	2326866.01
н269	473833.65	2326866.14
н270	473832.14	2326866.26
н271	473830.60	2326866.34
н272	473829.02	2326866.41
н273	473825.75	2326866.48
н274	473822.16	2326866.48

Основная часть проекта межевания территории.

Лист

н275	473821.68	2326866.47
н276	473821.66	2326866.47
н277	473786.33	2326865.62
н278	473782.03	2326865.55
н279	473780.03	2326865.52
н280	473778.80	2326865.50
н281	473762.04	2326865.25
н282	473742.06	2326865.00
н283	473732.05	2326864.98
н284	473722.05	2326864.84
н285	473702.10	2326864.42
н286	473682.24	2326865.03
н287	473665.34	2326864.48
н288	473665.35	2326861.71
н289	473657.16	2326861.43
н290	473656.84	2326840.27
н291	473658.12	2326837.34
н292	473658.14	2326835.63
н293	473657.12	2326833.39
н1	473657.18	2326824.91
1		

Условный номер земельного участка

64:33:020203:ЗУ7

Площадь земельного участка 10061 м²

Обозначение характерных точек границ	Координаты, м	
	X	Y
1	2	3
:ЗУ7(1)	-	-
н1	480949.45	2355678.59
н2	480926.95	2355678.59
н3	480920.02	2355678.59
н4	480920.04	2355607.58
н5	480895.64	2355605.62
н6	480895.63	2355615.96
н7	480915.62	2355615.96
н8	480915.61	2355645.96
н9	480908.01	2355645.96
н10	480908.01	2355675.96
н11	480878.01	2355675.96
н12	480838.00	2355676.19
н13	480838.01	2355646.19
н14	480808.01	2355646.22
н15	480790.58	2355564.40
н16	480788.46	2355553.52
н17	480788.04	2355516.73
н18	480789.91	2355505.80
н19	480791.95	2355491.08
н20	480784.44	2355477.84
н21	480789.08	2355468.52
н22	480790.51	2355465.17

Основная часть проекта межевания территории.

Лист

Изм. Кол. Лист № док Подпись Дата

50

н23	480803.46	2355472.87
н24	480804.36	2355473.50
н25	480805.17	2355474.24
н26	480805.90	2355475.06
н27	480806.52	2355475.96
н28	480807.04	2355476.93
н29	480807.43	2355477.95
н30	480807.71	2355479.01
н31	480807.86	2355480.09
н32	480807.88	2355481.19
н33	480802.68	2355508.22
н34	480802.37	2355509.88
н35	480802.06	2355511.56
н36	480801.75	2355513.27
н37	480801.45	2355515.02
н38	480801.16	2355516.80
н39	480800.91	2355518.56
н40	480799.94	2355529.50
н41	480800.07	2355540.49
н42	480801.28	2355551.40
н43	480801.58	2355553.16
н44	480801.91	2355554.93
н45	480802.24	2355556.67
н46	480802.59	2355558.37
н47	480802.94	2355560.05
н48	480803.29	2355561.69
н49	480818.53	2355633.22
н50	480857.31	2355633.22
н51	480858.22	2355634.22
н52	480859.77	2355636.24
н53	480881.75	2355636.24
н54	480881.75	2355627.66
н55	480890.62	2355627.57
н56	480890.64	2355592.17
н57	480837.57	2355592.20
н58	480837.65	2355610.09
н59	480834.84	2355606.58
н60	480824.32	2355557.22
н61	480823.98	2355555.61
н62	480823.65	2355554.02
н63	480823.33	2355552.46
н64	480823.03	2355550.93
н65	480822.75	2355549.42
н66	480822.49	2355547.89
н67	480821.53	2355539.15
н68	480821.43	2355530.35
н69	480822.19	2355521.58
н70	480822.42	2355520.05
н71	480822.66	2355518.54
н72	480822.92	2355517.00
н73	480823.21	2355515.43

Основная часть проекта межевания территории.

Лист

н74	480823.50	2355513.84
н75	480823.81	2355512.21
н76	480828.40	2355487.95
н77	480829.96	2355486.46
н78	480831.69	2355485.17
н79	480833.55	2355484.09
н80	480835.53	2355483.23
н81	480837.59	2355482.60
н82	480839.71	2355482.22
н83	480848.69	2355481.32
н84	480849.50	2355479.22
н85	480851.98	2355470.66
н86	480795.54	2355453.79
н87	480795.99	2355452.80
н88	480854.65	2355469.26
н89	480851.49	2355479.91
н90	480839.97	2355496.70
н91	480836.58	2355514.62
н92	480835.07	2355523.40
н93	480835.32	2355545.78
н94	480837.04	2355554.51
н95	480844.14	2355587.19
н96	480895.65	2355587.16
н97	480895.65	2355592.11
н98	480932.09	2355596.39
н99	480932.09	2355666.37
н100	480950.63	2355666.35
н1	480949.45	2355678.59
:ЗУ7(2)	–	–
н101	480980.03	2355684.82
н102	480979.99	2355684.47
н103	480978.24	2355684.60
н104	480963.00	2355678.59
н105	480955.82	2355678.59
н106	480953.03	2355678.59
н107	480954.19	2355666.34
н108	480961.34	2355666.34
н109	480967.96	2355671.23
н110	480981.82	2355680.35
н111	480985.80	2355680.60
н112	480986.03	2355683.36
н101	480980.03	2355684.82
1		
Условный номер земельного участка <u>64:33:020203:ЗУ8</u>		
Площадь земельного участка <u>6528</u> м ²		
Обозначение характерных точек границ	Координаты, м	
	X	Y
1	2	3
н54	480881.75	2355627.66

Основная часть проекта межевания территории.

Лист

Изм. Кол. Лист № док Подпись Дата

52

н113	480881.75	2355627.67
н53	480881.75	2355636.24
н52	480859.77	2355636.24
н51	480858.22	2355634.22
н50	480857.31	2355633.22
н49	480818.53	2355633.22
н48	480803.29	2355561.69
н47	480802.94	2355560.05
н46	480802.59	2355558.37
н45	480802.24	2355556.67
н44	480801.91	2355554.93
н43	480801.58	2355553.16
н42	480801.28	2355551.40
н41	480800.07	2355540.49
н40	480799.94	2355529.50
н39	480800.91	2355518.56
н38	480801.16	2355516.80
н37	480801.45	2355515.02
н36	480801.75	2355513.27
н35	480802.06	2355511.56
н34	480802.37	2355509.88
н33	480802.68	2355508.22
н32	480807.88	2355481.19
н31	480807.86	2355480.09
н30	480807.71	2355479.01
н29	480807.43	2355477.95
н28	480807.04	2355476.93
н27	480806.52	2355475.96
н26	480805.90	2355475.06
н25	480805.17	2355474.24
н24	480804.36	2355473.50
н23	480803.46	2355472.87
н22	480790.51	2355465.17
н114	480792.38	2355460.80
н86	480795.54	2355453.79
н85	480851.98	2355470.66
н84	480849.50	2355479.22
н83	480848.69	2355481.32
н82	480839.71	2355482.22
н81	480837.59	2355482.60
н80	480835.53	2355483.23
н79	480833.55	2355484.09
н78	480831.69	2355485.17
н77	480829.96	2355486.46
н76	480828.40	2355487.95
н75	480823.81	2355512.21
н74	480823.50	2355513.84
н73	480823.21	2355515.43
н72	480822.92	2355517.00
н71	480822.66	2355518.54
н70	480822.42	2355520.05

Основная часть проекта межевания территории.

Лист

Изм.	Кол.	Лист	№ док	Подпись	Дата
------	------	------	-------	---------	------

53

н69	480822.19	2355521.58
н68	480821.43	2355530.35
н67	480821.53	2355539.15
н66	480822.49	2355547.89
н65	480822.75	2355549.42
н64	480823.03	2355550.93
н63	480823.33	2355552.46
н62	480823.65	2355554.02
н61	480823.98	2355555.61
н60	480824.32	2355557.22
н59	480834.84	2355606.58
н58	480837.65	2355610.09
н57	480837.57	2355592.20
н56	480890.64	2355592.17
н55	480890.62	2355627.57
н54	480881.75	2355627.66
1		

Условный номер земельного участка
64:36:030401:ЗУ9

Площадь земельного участка 9613 м²

Обозначение характерных точек границ	Координаты, м	
	X	Y
1	2	3
:ЗУ9(1)	-	-
н1	481425.53	3182546.42
н2	481447.46	3182525.96
н3	481454.28	3182533.27
н4	481476.22	3182512.80
н5	481489.86	3182527.43
н6	481467.93	3182547.89
н7	481445.99	3182568.36
н8	481424.06	3182588.82
н9	481403.59	3182566.89
н1	481425.53	3182546.42
:ЗУ9(2)	-	-
н10	481539.71	3182496.61
н11	481525.97	3182482.97
н12	481526.02	3182478.09
н13	481487.46	3182437.62
н14	481511.29	3182413.46
н15	481503.10	3182405.09
н16	481497.59	3182410.87
н17	481256.64	3182671.76
н18	481250.92	3182678.29
н19	481244.91	3182673.02
н20	481250.76	3182666.33
н21	481491.71	3182405.44
н22	481494.51	3182402.54
н23	481492.81	3182400.78
н24	481494.63	3182399.12

Основная часть проекта межевания территории.

Лист

Изм. Кол. Лист № док Подпись Дата

54

н25	481503.08	3182391.35
н26	481500.31	3182388.46
н27	481501.02	3182387.81
н28	481520.65	3182385.45
н29	481552.77	3182352.90
н30	481597.08	3182397.12
н31	481565.67	3182429.35
н32	481585.84	3182449.52
н33	481582.65	3182451.52
н34	481579.23	3182453.09
н35	481575.64	3182454.21
н36	481571.93	3182454.85
н37	481568.17	3182455.00
н38	481564.42	3182454.67
н39	481560.75	3182453.86
н40	481557.21	3182452.57
н41	481553.87	3182450.84
н42	481548.97	3182445.46
н43	481548.16	3182444.28
н44	481547.50	3182443.01
н45	481546.99	3182441.67
н46	481546.65	3182440.28
н47	481546.49	3182438.86
н48	481546.49	3182437.43
н49	481546.67	3182436.01
н50	481547.01	3182434.62
н51	481547.52	3182433.28
н52	481550.80	3182428.90
н53	481561.65	3182418.30
н54	481565.61	3182422.24
н55	481590.05	3182397.17
н56	481552.79	3182359.99
н57	481527.73	3182385.39
н58	481539.45	3182396.88
н59	481532.69	3182404.20
н60	481533.48	3182404.53
н61	481534.22	3182404.95
н62	481534.90	3182405.46
н63	481535.52	3182406.06
н64	481536.05	3182406.72
н65	481536.50	3182407.45
н66	481536.85	3182408.22
н67	481537.11	3182409.03
н68	481537.26	3182409.87
н69	481537.31	3182410.72
н70	481537.26	3182411.57
н71	481537.09	3182412.41
н72	481536.83	3182413.22
н73	481536.47	3182413.99
н74	481536.01	3182414.71
н75	481522.40	3182429.13

Основная часть проекта межевания территории.

Лист

Изм.	Кол.	Лист	№ док	Подпись	Дата
------	------	------	-------	---------	------

55

н76	481513.57	3182437.45
н77	481520.50	3182444.68
н78	481532.84	3182456.80
н79	481539.36	3182463.89
н80	481541.08	3182468.38
н81	481542.26	3182473.04
н82	481542.88	3182477.81
н83	481542.93	3182482.62
н84	481542.41	3182487.40
н85	481541.33	3182492.08
н10	481539.71	3182496.61
1		

Условный номер земельного участка
64:36:030401:ЗУ10

Площадь земельного участка 4570 м²

Обозначение характерных точек границ	Координаты, м	
	Х	У
1	2	3
н53	481561.65	3182418.30
н52	481550.80	3182428.90
н51	481547.52	3182433.28
н50	481547.01	3182434.62
н49	481546.67	3182436.01
н48	481546.49	3182437.43
н47	481546.49	3182438.86
н46	481546.65	3182440.28
н45	481546.99	3182441.67
н44	481547.50	3182443.01
н43	481548.16	3182444.28
н42	481548.97	3182445.46
н41	481553.87	3182450.84
н40	481557.21	3182452.57
н39	481560.75	3182453.86
н38	481564.42	3182454.67
н37	481568.17	3182455.00
н36	481571.93	3182454.85
н35	481575.64	3182454.21
н34	481579.23	3182453.09
н33	481582.65	3182451.52
н32	481585.84	3182449.52
н86	481590.78	3182454.47
н87	481575.05	3182471.81
н88	481563.05	3182483.24
н89	481544.78	3182501.64
н10	481539.71	3182496.61
н85	481541.33	3182492.08
н84	481542.41	3182487.40
н83	481542.93	3182482.62
н82	481542.88	3182477.81
н81	481542.26	3182473.04

Основная часть проекта межевания территории.

Лист

Изм. Кол. Лист № док Подпись Дата

56

н80	481541.08	3182468.38
н79	481539.36	3182463.89
н78	481532.84	3182456.80
н77	481520.50	3182444.68
н76	481513.57	3182437.45
н75	481522.40	3182429.13
н74	481536.01	3182414.71
н73	481536.47	3182413.99
н72	481536.83	3182413.22
н71	481537.09	3182412.41
н70	481537.26	3182411.57
н69	481537.31	3182410.72
н68	481537.26	3182409.87
н67	481537.11	3182409.03
н66	481536.85	3182408.22
н65	481536.50	3182407.45
н64	481536.05	3182406.72
н63	481535.52	3182406.06
н62	481534.90	3182405.46
н61	481534.22	3182404.95
н60	481533.48	3182404.53
н59	481532.69	3182404.20
н58	481539.45	3182396.88
н57	481527.73	3182385.39
н56	481552.79	3182359.99
н55	481590.05	3182397.17
н54	481565.61	3182422.24
н53	481561.65	3182418.30
1		

Условный номер земельного участка
64:38:040404:61/1

Площадь земельного участка 391 м²

Обозначение характерных точек границ	Координаты, м	
	X	Y
1	2	3
н1	470749.71	2311362.29
н2	470760.63	2311357.24
н3	470755.33	2311395.84
н4	470744.47	2311399.95
н1	470749.71	2311362.29
1		

Условный номер земельного участка
64:38:040404:67/1

Площадь земельного участка 49336 м²

Обозначение характерных точек границ	Координаты, м	
	X	Y
1	2	3
н1	475686.01	2308020.37
н2	475505.43	2308338.32

Основная часть проекта межевания территории.

Лист

н3	475070.41	2308951.72
н4	474935.28	2309098.49
н5	474910.21	2309122.25
н6	474891.72	2309139.76
н7	474871.71	2309121.99
н8	474868.49	2309119.03
н9	475042.58	2308929.96
н10	475553.86	2308210.97
н11	475732.59	2307839.82
н12	475701.52	2307988.63
н1	475686.01	2308020.37
1		

Условный номер земельного участка
64:38:040404:67/2

Площадь земельного участка 28057 м²

Обозначение характерных точек границ	Координаты, м	
	Х	У
1	2	3
н13	473756.71	2309870.86
н14	473817.37	2309836.80
н15	474068.02	2309679.67
н16	474167.52	2309623.03
н17	474426.30	2309471.35
н18	474671.53	2309348.41
н19	474601.95	2309414.34
н20	474537.40	2309446.50
н21	474479.14	2309475.52
н22	474439.78	2309495.90
н23	474369.76	2309536.64
н24	474269.38	2309595.04
н25	474145.92	2309667.50
н26	474082.39	2309703.70
н27	473948.01	2309787.95
н28	473758.91	2309895.81
н29	473746.66	2309902.81
н30	473726.66	2309916.94
н31	473735.74	2309882.00
н13	473756.71	2309870.86
1		

Условный номер земельного участка
64:38:040404:68/1

Площадь земельного участка 38309 м²

Обозначение характерных точек границ	Координаты, м	
	Х	У
1	2	3
н1	470798.08	2311377.17
н2	470799.01	2311362.92
н3	470802.43	2311337.94

Основная часть проекта межевания территории.

Лист

н4	470811.46	2311333.77
н5	470932.32	2311279.58
н6	471053.19	2311225.39
н7	471538.44	2310978.60
н8	471864.82	2310812.62
н9	471911.59	2310788.83
н10	471909.64	2310801.27
н11	471903.61	2310828.00
н12	471425.26	2311068.69
н13	471213.22	2311178.81
н14	471066.21	2311254.60
н1	470798.08	2311377.17
1		

Условный номер земельного участка
64:38:040404:68/2

Площадь земельного участка 790 м²

Обозначение характерных точек границ	Координаты, м	
	X	Y
1	2	3
н15	471969.24	2310759.52
н16	471963.02	2310798.11
н17	471940.15	2310809.62
н18	471947.45	2310770.60
н15	471969.24	2310759.52
1		

Условный номер земельного участка
64:38:040404:70/1

Площадь земельного участка 48399 м²

Обозначение характерных точек границ	Координаты, м	
	X	Y
1	2	3
н1	471967.21	2310796.00
н2	471973.46	2310757.37
н3	472024.08	2310731.63
н4	472069.75	2310711.78
н5	472194.75	2310643.26
н6	472293.32	2310589.17
н7	472295.62	2310592.88
н8	472297.33	2310596.16
н9	472318.46	2310638.10
н10	472460.57	2310557.91
н11	472507.85	2310530.71
н12	472635.82	2310463.71
н13	472826.79	2310358.95
н14	473321.51	2310106.66
н15	473453.97	2310033.70
н16	473527.48	2309992.67
н17	473732.08	2309883.94
н18	473723.97	2309915.24

Основная часть проекта межевания территории.

Лист

Изм. Кол. Лист № док Подпись Дата

59

н19	473723.80	2309918.96
н20	473717.53	2309923.39
н21	473577.08	2309997.60
н22	473168.18	2310205.82
н23	473138.16	2310221.10
н24	473108.30	2310236.31
н25	472986.10	2310298.53
н26	472942.15	2310322.53
н27	472818.90	2310389.95
н28	472623.39	2310496.90
н29	472386.24	2310623.90
н30	472303.16	2310669.93
н31	472283.23	2310630.45
н32	472208.83	2310667.86
н33	472173.41	2310690.75
н34	472072.22	2310746.88
н35	472037.05	2310760.86
н1	471967.21	2310796.00
1		

Условный номер земельного участка
64:38:040404:178/1

Площадь земельного участка 1264 м²

Обозначение характерных точек границ	Координаты, м	
	X	Y
1	2	3
н1	471947.45	2310770.60
н2	471940.15	2310809.62
н3	471903.61	2310828.00
н4	471909.64	2310801.27
н5	471911.59	2310788.83
н1	471947.45	2310770.60
1		

Условный номер земельного участка
64:38:040404:178/2

Площадь земельного участка 1370 м²

Обозначение характерных точек границ	Координаты, м	
	X	Y
1	2	3
н6	470802.43	2311337.94
н7	470799.01	2311362.92
н8	470798.08	2311377.17
н9	470766.32	2311391.68
н10	470763.03	2311392.93
н11	470760.95	2311381.91
н12	470766.09	2311354.72
н6	470802.43	2311337.94
1		

Условный номер земельного участка
64:38:040405:6/ЧЗУ1

						Основная часть проекта межевания территории.	Лист
Изм.	Кол.	Лист	№ док	Подпись	Дата		60

Площадь земельного участка <u>15920</u> м ²		
Обозначение характерных точек границ	Координаты, м	
	Х	У
1	2	3
н1	479886.94	2307339.68
н2	480370.66	2307289.59
н3	480452.19	2307279.03
н4	480455.28	2307306.86
н5	480373.90	2307317.40
н6	479889.83	2307367.53
н1	479886.94	2307339.68
1		

Условный номер земельного участка
64:38:040405:6/ЧЗУ2

Площадь земельного участка 3311 м²

Обозначение характерных точек границ	Координаты, м	
	Х	У
1	2	3
н7	479380.41	2307381.31
н8	479418.66	2307376.32
н9	479424.50	2307422.72
н10	479376.94	2307427.49
н11	479370.98	2307428.09
н12	479369.31	2307428.25
н13	479363.29	2307383.54
н14	479367.42	2307374.76
н15	479364.08	2307346.73
н16	479356.89	2307339.69
н17	479356.21	2307339.78
н18	479353.72	2307319.93
н19	479373.56	2307317.44
н20	479376.05	2307337.29
н21	479374.14	2307337.53
н22	479370.04	2307346.02
н23	479373.42	2307374.47
н7	479380.41	2307381.31
1		

Условный номер земельного участка
64:38:040405:8/ЧЗУ1

Площадь земельного участка 1462 м²

Обозначение характерных точек границ	Координаты, м	
	Х	У
1	2	3
н1	481283.85	2307023.91
н2	481278.83	2307041.26
н3	481268.62	2307074.04
н4	481241.80	2307065.91
н5	481251.35	2307035.43

						Основная часть проекта межевания территории.	Лист
Изм.	Кол.	Лист	№ док	Подпись	Дата		61

н6	481256.93	2307016.12
н1	481283.85	2307023.91
1		

Условный номер земельного участка
64:38:040405:8/ЧЗУ2

Площадь земельного участка 20547 м²

Обозначение характерных точек границ	Координаты, м	
	X	Y
1	2	3
н7	481212.51	2307159.50
н8	481206.21	2307152.11
н9	481163.37	2307138.50
н10	481153.98	2307142.15
н11	481153.78	2307142.80
н12	481134.68	2307136.86
н13	481140.61	2307117.77
н14	481159.83	2307123.73
н15	481159.21	2307125.74
н16	481165.18	2307132.78
н17	481208.44	2307146.53
н18	481217.74	2307142.79
н19	481218.46	2307140.49
н20	481211.68	2307132.18
н21	481201.04	2307135.71
н22	481184.65	2307131.19
н23	481189.17	2307114.80
н24	481205.56	2307119.33
н25	481213.18	2307126.78
н26	481223.53	2307124.28
н27	481240.02	2307071.59
н28	481266.85	2307079.73
н29	481221.56	2307225.30
н30	480860.18	2307263.44
н31	480673.39	2307280.89
н32	480670.78	2307253.01
н33	480857.41	2307235.58
н34	481200.02	2307199.41
н7	481212.51	2307159.50

Условный номер земельного участка
64:38:040405:8/ЧЗУ3

Площадь земельного участка 617 м²

Обозначение характерных точек границ	Координаты, м	
	X	Y
1	2	3
н35	481466.82	2306391.57
н36	481459.32	2306417.49
н37	481432.42	2306409.71
н38	481434.68	2306401.92

Изм.	Кол.	Лист	№ док	Подпись	Дата
------	------	------	-------	---------	------

Основная часть проекта межевания территории.

Лист

62

н39	481430.44	2306395.48
н40	481436.74	2306394.80
н35	481466.82	2306391.57
1		

Условный номер земельного участка
64:38:140301:47/ЧЗУ1

Площадь земельного участка 8410 м²

Обозначение характерных точек границ	Координаты, м	
	X	Y
1	2	3
н1	479449.11	2307726.39
н2	479477.13	2307947.69
н3	479439.43	2307952.46
н4	479411.85	2307734.60
н1	479449.11	2307726.39
1		

Условный номер земельного участка
64:38:140301:62/ЧЗУ1

Площадь земельного участка 43394 м²

Обозначение характерных точек границ	Координаты, м	
	X	Y
1	2	3
н1	476034.01	2307785.95
н2	476018.91	2307790.31
н3	476019.18	2307782.02
н4	476020.11	2307781.75
н5	476019.19	2307781.73
н6	476019.94	2307758.62
н7	476130.42	2307754.20
н8	476136.80	2307754.26
н9	476274.90	2307798.20
н10	476689.48	2307854.82
н11	476722.91	2307870.50
н12	476751.72	2307846.29
н13	477316.22	2307795.57
н14	477359.63	2307812.11
н15	477434.22	2307802.83
н16	477434.49	2307810.86
н17	477375.58	2307818.19
н18	477414.66	2307833.08
н19	477413.29	2307837.16
н20	477421.88	2307840.24
н21	477398.74	2307856.98
н22	477316.67	2307825.70
н23	476763.66	2307875.34
н24	476727.45	2307905.77
н25	476680.79	2307883.92
н26	476269.00	2307827.61
н27	476162.13	2307800.06

Основная часть проекта межевания территории.

Лист

Изм. Кол. Лист № док Подпись Дата

63

н28	476086.95	2307784.33
н1	476034.01	2307785.95
н4	476020.11	2307781.75
н5	476019.19	2307781.73
н1	476034.01	2307785.95
–	–	–
н29	477413.48	2307808.35
н30	477413.64	2307810.57
н31	477411.41	2307810.74
н32	477411.25	2307808.51
н29	477413.48	2307808.35
–	–	–
н33	477363.56	2307814.56
н34	477363.73	2307816.78
н35	477361.50	2307816.95
н36	477361.33	2307814.72
н33	477363.56	2307814.56
–	–	–
н37	477265.40	2307825.11
н38	477265.56	2307827.33
н39	477263.33	2307827.50
н40	477263.16	2307825.27
н37	477265.40	2307825.11
–	–	–
н41	477202.61	2307830.75
н42	477202.77	2307832.97
н43	477200.54	2307833.14
н44	477200.37	2307830.91
н41	477202.61	2307830.75
–	–	–
н45	477139.81	2307836.39
н46	477139.98	2307838.61
н47	477137.75	2307838.78
н48	477137.58	2307836.56
н45	477139.81	2307836.39
–	–	–
н49	477077.02	2307842.03
н50	477077.19	2307844.26
н51	477074.95	2307844.42
н52	477074.79	2307842.20
н49	477077.02	2307842.03
–	–	–
н53	477014.23	2307847.68
н54	477014.40	2307849.90
н55	477012.16	2307850.06
н56	477012.00	2307847.84
н53	477014.23	2307847.68
–	–	–
н57	476951.44	2307853.32
н58	476951.61	2307855.54
н59	476949.37	2307855.71

Основная часть проекта межевания территории.

Лист

Изм. Кол. Лист № док Подпись Дата

64

н60	476949.21	2307853.48
н57	476951.44	2307853.32
–	–	–
н61	476888.65	2307858.96
н62	476888.82	2307861.18
н63	476886.58	2307861.35
н64	476886.42	2307859.13
н61	476888.65	2307858.96
–	–	–
н65	476825.86	2307864.60
н66	476826.02	2307866.83
н67	476823.79	2307866.99
н68	476823.63	2307864.77
н65	476825.86	2307864.60
–	–	–
н69	476632.30	2307871.89
н70	476632.47	2307874.12
н71	476630.23	2307874.28
н72	476630.07	2307872.06
н69	476632.30	2307871.89
–	–	–
н73	476572.09	2307863.67
н74	476572.25	2307865.89
н75	476570.02	2307866.05
н76	476569.85	2307863.83
н73	476572.09	2307863.67
–	–	–
н77	476511.87	2307855.44
н78	476512.04	2307857.66
н79	476509.80	2307857.83
н80	476509.64	2307855.60
н77	476511.87	2307855.44
–	–	–
н81	476451.66	2307847.21
н82	476451.82	2307849.43
н83	476449.59	2307849.60
н84	476449.42	2307847.37
н81	476451.66	2307847.21
–	–	–
н85	476387.80	2307838.48
н86	476387.97	2307840.70
н87	476385.73	2307840.87
н88	476385.57	2307838.64
н85	476387.80	2307838.48
–	–	–
н89	476324.34	2307829.81
н90	476324.51	2307832.03
н91	476322.27	2307832.20
н92	476322.11	2307829.97
н89	476324.34	2307829.81
–	–	–

Основная часть проекта межевания территории.

Лист

н93	476197.58	2307803.59
н94	476197.75	2307805.81
н95	476195.51	2307805.98
н96	476195.35	2307803.76
н93	476197.58	2307803.59
–	–	–
н97	476273.50	2307822.68
н98	476273.20	2307824.85
н99	476267.10	2307824.01
н100	476267.39	2307821.84
н97	476273.50	2307822.68
–	–	–
н101	476166.74	2307795.92
н102	476166.27	2307798.05
н103	476160.25	2307796.71
н104	476160.73	2307794.57
н101	476166.74	2307795.92
–	–	–
н105	477309.57	2307817.13
н106	477316.88	2307824.65
н107	477309.47	2307824.54
н105	477309.57	2307817.13
–	–	–
н108	476759.03	2307865.86
н109	476766.34	2307873.38
н110	476758.92	2307873.27
н108	476759.03	2307865.86
–	–	–
н111	476719.99	2307897.65
н112	476730.33	2307899.45
н113	476724.26	2307903.71
н111	476719.99	2307897.65
–	–	–
н114	476679.04	2307874.86
н115	476686.35	2307882.39
н116	476678.93	2307882.28
н114	476679.04	2307874.86
–	–	–
н117	476222.59	2307807.32
н118	476229.90	2307814.84
н119	476222.49	2307814.73
н117	476222.59	2307807.32
–	–	–
н120	476122.84	2307783.12
н121	476130.15	2307790.64
н122	476122.73	2307790.54
н120	476122.84	2307783.12
–	–	–
н123	476085.53	2307775.29
н124	476092.84	2307782.81
н125	476085.43	2307782.71

Основная часть проекта межевания территории.

Лист

н123	476085.53	2307775.29
–	–	–
н126	476031.13	2307776.94
н127	476038.44	2307784.47
н128	476031.03	2307784.36
н126	476031.13	2307776.94
1		

Условный номер земельного участка
64:38:140301:62/ЧЗУ2

Площадь земельного участка 5 м²

Обозначение характерных точек границ	Координаты, м	
	X	Y
1	2	3
н29	477413.48	2307808.35
н30	477413.64	2307810.57
н31	477411.41	2307810.74
н32	477411.25	2307808.51
н29	477413.48	2307808.35
1		

Условный номер земельного участка
64:38:140301:62/ЧЗУ3

Площадь земельного участка 5 м²

Обозначение характерных точек границ	Координаты, м	
	X	Y
1	2	3
н33	477363.56	2307814.56
н34	477363.73	2307816.78
н35	477361.50	2307816.95
н36	477361.33	2307814.72
н33	477363.56	2307814.56
1		

Условный номер земельного участка
64:38:140301:62/ЧЗУ4

Площадь земельного участка 5 м²

Обозначение характерных точек границ	Координаты, м	
	X	Y
1	2	3
н37	477265.40	2307825.11
н38	477265.56	2307827.33
н39	477263.33	2307827.50
н40	477263.16	2307825.27
н37	477265.40	2307825.11
1		

Условный номер земельного участка
64:38:140301:62/ЧЗУ5

Площадь земельного участка 5 м²

Обозначение характерных точек	Координаты, м	
	X	Y

						Основная часть проекта межевания территории.	Лист
Изм.	Кол.	Лист	№ док	Подпись	Дата		67

границ		
1	2	3
н41	477202.61	2307830.75
н42	477202.77	2307832.97
н43	477200.54	2307833.14
н44	477200.37	2307830.91
н41	477202.61	2307830.75
1		

Условный номер земельного участка

64:38:140301:62/ЧЗУ6

Площадь земельного участка 5 м²

Обозначение характерных точек границ	Координаты, м	
	X	Y
1	2	3
н45	477139.81	2307836.39
н46	477139.98	2307838.61
н47	477137.75	2307838.78
н48	477137.58	2307836.56
н45	477139.81	2307836.39
1		

Условный номер земельного участка

64:38:140301:62/ЧЗУ7

Площадь земельного участка 5 м²

Обозначение характерных точек границ	Координаты, м	
	X	Y
1	2	3
н49	477077.02	2307842.03
н50	477077.19	2307844.26
н51	477074.95	2307844.42
н52	477074.79	2307842.20
н49	477077.02	2307842.03
1		

Условный номер земельного участка

64:38:140301:62/ЧЗУ8

Площадь земельного участка 5 м²

Обозначение характерных точек границ	Координаты, м	
	X	Y
1	2	3
н53	477014.23	2307847.68
н54	477014.40	2307849.90
н55	477012.16	2307850.06
н56	477012.00	2307847.84
н53	477014.23	2307847.68
1		

Условный номер земельного участка

64:38:140301:62/ЧЗУ9

Площадь земельного участка 5 м²

Обозначение	Координаты, м
-------------	---------------

						Основная часть проекта межевания территории.	Лист
Изм.	Кол.	Лист	№ док	Подпись	Дата		68

характерных точек границ	X	Y
1	2	3
н57	476951.44	2307853.32
н58	476951.61	2307855.54
н59	476949.37	2307855.71
н60	476949.21	2307853.48
н57	476951.44	2307853.32
1		

Условный номер земельного участка
64:38:140301:62/ЧЗУ10

Площадь земельного участка 5 м²

Обозначение характерных точек границ	Координаты, м	
	X	Y
1	2	3
н61	476888.65	2307858.96
н62	476888.82	2307861.18
н63	476886.58	2307861.35
н64	476886.42	2307859.13
н61	476888.65	2307858.96
1		

Условный номер земельного участка
64:38:140301:62/ЧЗУ11

Площадь земельного участка 5 м²

Обозначение характерных точек границ	Координаты, м	
	X	Y
1	2	3
н65	476825.86	2307864.60
н66	476826.02	2307866.83
н67	476823.79	2307866.99
н68	476823.63	2307864.77
н65	476825.86	2307864.60
1		

Условный номер земельного участка
64:38:140301:62/ЧЗУ12

Площадь земельного участка 5 м²

Обозначение характерных точек границ	Координаты, м	
	X	Y
1	2	3
н69	476632.30	2307871.89
н70	476632.47	2307874.12
н71	476630.23	2307874.28
н72	476630.07	2307872.06
н69	476632.30	2307871.89
1		

Условный номер земельного участка
64:38:140301:62/ЧЗУ13

Площадь земельного участка 5 м²

						Основная часть проекта межевания территории.	Лист
Изм.	Кол.	Лист	№ док	Подпись	Дата		69

Обозначение характерных точек границ	Координаты, м	
	X	Y
1	2	3
н73	476572.09	2307863.67
н74	476572.25	2307865.89
н75	476570.02	2307866.05
н76	476569.85	2307863.83
н73	476572.09	2307863.67
1		

Условный номер земельного участка
64:38:140301:62/ЧЗУ14

Площадь земельного участка 5 м²

Обозначение характерных точек границ	Координаты, м	
	X	Y
1	2	3
н77	476511.87	2307855.44
н78	476512.04	2307857.66
н79	476509.80	2307857.83
н80	476509.64	2307855.60
н77	476511.87	2307855.44
1		

Условный номер земельного участка
64:38:140301:62/ЧЗУ15

Площадь земельного участка 5 м²

Обозначение характерных точек границ	Координаты, м	
	X	Y
1	2	3
н81	476451.66	2307847.21
н82	476451.82	2307849.43
н83	476449.59	2307849.60
н84	476449.42	2307847.37
н81	476451.66	2307847.21
1		

Условный номер земельного участка
64:38:140301:62/ЧЗУ16

Площадь земельного участка 5 м²

Обозначение характерных точек границ	Координаты, м	
	X	Y
1	2	3
н85	476387.80	2307838.48
н86	476387.97	2307840.70
н87	476385.73	2307840.87
н88	476385.57	2307838.64
н85	476387.80	2307838.48
1		

Условный номер земельного участка
64:38:140301:62/ЧЗУ17

						Основная часть проекта межевания территории.	Лист
Изм.	Кол.	Лист	№ док	Подпись	Дата		70

Площадь земельного участка <u>5</u> м ²		
Обозначение характерных точек границ	Координаты, м	
	X	Y
1	2	3
н89	476324.34	2307829.81
н90	476324.51	2307832.03
н91	476322.27	2307832.20
н92	476322.11	2307829.97
н89	476324.34	2307829.81
1		

Условный номер земельного участка
64:38:140301:62/ЧЗУ18

Площадь земельного участка 5 м²

Обозначение характерных точек границ	Координаты, м	
	X	Y
1	2	3
н93	476197.58	2307803.59
н94	476197.75	2307805.81
н95	476195.51	2307805.98
н96	476195.35	2307803.76
н93	476197.58	2307803.59
1		

Условный номер земельного участка
64:38:140301:62/ЧЗУ19

Площадь земельного участка 14 м²

Обозначение характерных точек границ	Координаты, м	
	X	Y
1	2	3
н97	476273.50	2307822.68
н98	476273.20	2307824.85
н99	476267.10	2307824.01
н100	476267.39	2307821.84
н97	476273.50	2307822.68
1		

Условный номер земельного участка
64:38:140301:62/ЧЗУ20

Площадь земельного участка 13 м²

Обозначение характерных точек границ	Координаты, м	
	X	Y
1	2	3
н101	476166.74	2307795.92
н102	476166.27	2307798.05
н103	476160.25	2307796.71
н104	476160.73	2307794.57
н101	476166.74	2307795.92
1		

Условный номер земельного участка

						Основная часть проекта межевания территории.	Лист
Изм.	Кол.	Лист	№ док	Подпись	Дата		71

64:38:140301:62/ЧЗУ21

Площадь земельного участка 27 м²

Обозначение характерных точек границ	Координаты, м	
	X	Y
1	2	3
н105	477309.57	2307817.13
н106	477316.88	2307824.65
н107	477309.47	2307824.54
н105	477309.57	2307817.13
1		

Условный номер земельного участка

64:38:140301:62/ЧЗУ22

Площадь земельного участка 28 м²

Обозначение характерных точек границ	Координаты, м	
	X	Y
1	2	3
н108	476759.03	2307865.86
н109	476766.34	2307873.38
н110	476758.92	2307873.27
н108	476759.03	2307865.86
1		

Условный номер земельного участка

64:38:140301:62/ЧЗУ23

Площадь земельного участка 27 м²

Обозначение характерных точек границ	Координаты, м	
	X	Y
1	2	3
н111	476719.99	2307897.65
н112	476730.33	2307899.45
н113	476724.26	2307903.71
н111	476719.99	2307897.65
1		

Условный номер земельного участка

64:38:140301:62/ЧЗУ24

Площадь земельного участка 28 м²

Обозначение характерных точек границ	Координаты, м	
	X	Y
1	2	3
н114	476679.04	2307874.86
н115	476686.35	2307882.39
н116	476678.93	2307882.28
н114	476679.04	2307874.86
1		

Условный номер земельного участка

64:38:140301:62/ЧЗУ25

Площадь земельного участка 27 м²

Обозначение	Координаты, м	
-------------	---------------	--

Основная часть проекта межевания территории.

Лист

Изм. Кол. Лист № док Подпись Дата

72

характерных точек границ	X	Y
1	2	3
н117	476222.59	2307807.32
н118	476229.90	2307814.84
н119	476222.49	2307814.73
н117	476222.59	2307807.32
1		

Условный номер земельного участка

64:38:140301:62/ЧЗУ26

Площадь земельного участка 28 м²

Обозначение характерных точек границ	Координаты, м	
	X	Y
1	2	3
н120	476122.84	2307783.12
н121	476130.15	2307790.64
н122	476122.73	2307790.54
н120	476122.84	2307783.12
1		

Условный номер земельного участка

64:38:140301:62/ЧЗУ27

Площадь земельного участка 28 м²

Обозначение характерных точек границ	Координаты, м	
	X	Y
1	2	3
н123	476085.53	2307775.29
н124	476092.84	2307782.81
н125	476085.43	2307782.71
н123	476085.53	2307775.29
1		

Условный номер земельного участка

64:38:140301:62/ЧЗУ28

Площадь земельного участка 28 м²

Обозначение характерных точек границ	Координаты, м	
	X	Y
1	2	3
н126	476031.13	2307776.94
н127	476038.44	2307784.47
н128	476031.03	2307784.36
н126	476031.13	2307776.94
1		

Условный номер земельного участка

64:38:140301:189/ЧЗУ1

Площадь земельного участка 15835 м²

Обозначение характерных точек границ	Координаты, м	
	X	Y
1	2	3

Основная часть проекта межевания территории.

Лист

Изм. Кол. Лист № док Подпись Дата

73

н1	479092.27	2307734.62
н2	479162.62	2307755.67
н3	479101.00	2307763.47
н4	478578.39	2307718.45
н5	478540.39	2307716.14
н6	478538.74	2307706.19
н7	478619.57	2307693.89
н1	479092.27	2307734.62
1		

Условный номер земельного участка
64:38:140301:189/ЧЗУ2

Площадь земельного участка 24914 м²

Обозначение характерных точек границ	Координаты, м	
	Х	У
1	2	3
н8	477492.96	2307803.58
н9	477504.80	2307794.05
н10	477537.47	2307789.98
н11	477565.65	2307764.04
н12	477983.90	2307724.77
н13	477980.53	2307689.31
н14	477988.49	2307688.51
н15	477991.87	2307724.01
н16	478235.83	2307701.11
н17	478253.76	2307727.55
н18	477999.28	2307751.45
н19	477999.63	2307753.66
н20	477575.22	2307793.29
н21	477474.63	2307885.90
н22	477451.89	2307877.23
н23	477455.33	2307867.08
н24	477426.88	2307856.80
н25	477439.58	2307846.57
н26	477459.82	2307853.82
н27	477460.88	2307850.69
н28	477468.41	2307853.56
н29	477527.35	2307799.31
н8	477492.96	2307803.58
–	–	–
н30	477984.08	2307695.55
н31	477986.25	2307695.28
н32	477987.02	2307701.39
н33	477984.84	2307701.66
н30	477984.08	2307695.55
–	–	–
н34	477987.71	2307746.19
н35	477996.05	2307752.55
н36	477988.70	2307753.54
н34	477987.71	2307746.19
–	–	–

Основная часть проекта межевания территории.

Лист

Изм. Кол. Лист № док Подпись Дата

74

н37	477932.27	2307754.62
н38	477932.44	2307756.84
н39	477930.20	2307757.01
н40	477930.04	2307754.78
н37	477932.27	2307754.62
–	–	–
н41	477873.20	2307760.16
н42	477873.36	2307762.39
н43	477871.13	2307762.55
н44	477870.96	2307760.33
н41	477873.20	2307760.16
–	–	–
н45	477814.12	2307765.71
н46	477814.28	2307767.94
н47	477812.05	2307768.10
н48	477811.88	2307765.88
н45	477814.12	2307765.71
–	–	–
н49	477755.04	2307771.26
н50	477755.21	2307773.48
н51	477752.97	2307773.65
н52	477752.81	2307771.42
н49	477755.04	2307771.26
–	–	–
н53	477695.96	2307776.81
н54	477696.13	2307779.03
н55	477693.90	2307779.20
н56	477693.73	2307776.97
н53	477695.96	2307776.81
–	–	–
н57	477636.89	2307782.35
н58	477637.05	2307784.58
н59	477634.82	2307784.74
н60	477634.65	2307782.52
н57	477636.89	2307782.35
–	–	–
н61	477513.31	2307795.93
н62	477513.47	2307798.15
н63	477511.24	2307798.32
н64	477511.07	2307796.09
н61	477513.31	2307795.93
–	–	–
н65	477574.57	2307784.11
н66	477581.88	2307791.64
н67	477574.47	2307791.53
н65	477574.57	2307784.11
1		

Условный номер земельного участка

64:38:140301:189/ЧЗУЗ

Площадь земельного участка 14 м²

Обозначение

Координаты, м

Основная часть проекта межевания территории.

Лист

Изм. Кол. Лист № док Подпись Дата

75

характерных точек границ	X	Y
1	2	3
н30	477984.08	2307695.55
н31	477986.25	2307695.28
н32	477987.02	2307701.39
н33	477984.84	2307701.66
н30	477984.08	2307695.55
1		

Условный номер земельного участка
64:38:140301:189/ЧЗУ4

Площадь земельного участка 28 м²

Обозначение характерных точек границ	Координаты, м	
	X	Y
1	2	3
н34	477987.71	2307746.19
н35	477996.05	2307752.55
н36	477988.70	2307753.54
н34	477987.71	2307746.19
1		

Условный номер земельного участка
64:38:140301:189/ЧЗУ5

Площадь земельного участка 5 м²

Обозначение характерных точек границ	Координаты, м	
	X	Y
1	2	3
н37	477932.27	2307754.62
н38	477932.44	2307756.84
н39	477930.20	2307757.01
н40	477930.04	2307754.78
н37	477932.27	2307754.62
1		

Условный номер земельного участка
64:38:140301:189/ЧЗУ6

Площадь земельного участка 5 м²

Обозначение характерных точек границ	Координаты, м	
	X	Y
1	2	3
н41	477873.20	2307760.16
н42	477873.36	2307762.39
н43	477871.13	2307762.55
н44	477870.96	2307760.33
н41	477873.20	2307760.16
1		

Условный номер земельного участка
64:38:140301:189/ЧЗУ7

Площадь земельного участка 5 м²

Обозначение	Координаты, м
-------------	---------------

						Основная часть проекта межевания территории.	Лист
Изм.	Кол.	Лист	№ док	Подпись	Дата		76

характерных точек границ	X	Y
1	2	3
н45	477814.12	2307765.71
н46	477814.28	2307767.94
н47	477812.05	2307768.10
н48	477811.88	2307765.88
н45	477814.12	2307765.71
1		

Условный номер земельного участка
64:38:140301:189/ЧЗУ8

Площадь земельного участка 5 м²

Обозначение характерных точек границ	Координаты, м	
	X	Y
1	2	3
н49	477755.04	2307771.26
н50	477755.21	2307773.48
н51	477752.97	2307773.65
н52	477752.81	2307771.42
н49	477755.04	2307771.26
1		

Условный номер земельного участка
64:38:140301:189/ЧЗУ9

Площадь земельного участка 5 м²

Обозначение характерных точек границ	Координаты, м	
	X	Y
1	2	3
н53	477695.96	2307776.81
н54	477696.13	2307779.03
н55	477693.90	2307779.20
н56	477693.73	2307776.97
н53	477695.96	2307776.81
1		

Условный номер земельного участка
64:38:140301:189/ЧЗУ10

Площадь земельного участка 5 м²

Обозначение характерных точек границ	Координаты, м	
	X	Y
1	2	3
н57	477636.89	2307782.35
н58	477637.05	2307784.58
н59	477634.82	2307784.74
н60	477634.65	2307782.52
н57	477636.89	2307782.35
1		

Условный номер земельного участка
64:38:140301:189/ЧЗУ11

Площадь земельного участка 5 м²

						Основная часть проекта межевания территории.	Лист
Изм.	Кол.	Лист	№ док	Подпись	Дата		77

Обозначение характерных точек границ	Координаты, м	
	X	Y
1	2	3
н61	477513.31	2307795.93
н62	477513.47	2307798.15
н63	477511.24	2307798.32
н64	477511.07	2307796.09
н61	477513.31	2307795.93
1		

Условный номер земельного участка

64:38:140301:189/ЧЗУ12

Площадь земельного участка 28 м²

Обозначение характерных точек границ	Координаты, м	
	X	Y
1	2	3
н65	477574.57	2307784.11
н66	477581.88	2307791.64
н67	477574.47	2307791.53
н65	477574.57	2307784.11

Условный номер земельного участка

64:38:140301:189/ЧЗУ13

Площадь земельного участка 8 м²

Обозначение характерных точек границ	Координаты, м	
	X	Y
1	2	3
н68	477919.31	2307695.46
н69	477919.73	2307698.85
н70	477917.56	2307699.12
н71	477917.13	2307695.68
н68	477919.31	2307695.46
1		

Условный номер земельного участка

64:38:140301:189/ЧЗУ14

Площадь земельного участка 5 м²

Обозначение характерных точек границ	Координаты, м	
	X	Y
1	2	3
н72	477911.54	2307698.19
н73	477911.51	2307700.43
н74	477909.28	2307700.40
н75	477909.31	2307698.16
н72	477911.54	2307698.19
1		

Условный номер земельного участка

64:38:140301:189/ЧЗУ15

Площадь земельного участка 20 м²

Обозначение	Координаты, м
-------------	---------------

						Основная часть проекта межевания территории.	Лист
Изм.	Кол.	Лист	№ док	Подпись	Дата		78

характерных точек границ	X	Y
1	2	3
н76	477900.44	2307697.36
н77	477904.19	2307701.22
н78	477896.78	2307701.11
н79	477896.83	2307697.72
н76	477900.44	2307697.36

Условный номер земельного участка
64:48:050174:959/ЧЗУ1

Площадь земельного участка 2292 м²

Обозначение характерных точек границ	Координаты, м	
	X	Y
1	2	3
н1	499459.93	2291660.50
н2	499459.71	2291662.51
н3	499453.73	2291661.97
н4	499453.96	2291659.97
н5	499454.04	2291659.04
н6	499451.45	2291653.51
н7	499448.03	2291648.86
н8	499360.87	2291531.47
н9	499292.16	2291536.53
н10	499296.63	2291545.17
н11	499275.55	2291556.05
н12	499264.86	2291535.18
н13	499233.18	2291565.91
н14	499225.72	2291557.07
н15	499224.58	2291557.96
н16	499223.43	2291556.45
н17	499216.01	2291562.12
н18	499211.92	2291565.25
н19	499213.80	2291567.72
н20	499211.65	2291569.37
н21	499209.87	2291567.04
н22	499209.84	2291567.07
н23	499205.60	2291562.54
н24	499220.72	2291550.82
н25	499226.60	2291545.43
н26	499233.74	2291554.22
н27	499262.36	2291527.23
н28	499262.91	2291528.29
н29	499263.81	2291529.44
н30	499268.12	2291527.14
н31	499269.63	2291529.93
н32	499279.79	2291524.27
н33	499278.59	2291522.03
н34	499283.39	2291519.56
н35	499289.16	2291530.73
н36	499363.75	2291525.24

Основная часть проекта межевания территории.

Лист

н37	499460.22	2291657.32
н1	499459.93	2291660.50
–	–	–
н38	499289.89	2291543.02
н39	499277.71	2291549.31
н40	499269.12	2291532.52
н41	499281.24	2291526.29
н38	499289.89	2291543.02
1		

Условный номер земельного участка
64:48:050174:959/ЧЗУ2

Площадь земельного участка 2100 м²

Обозначение характерных точек границ	Координаты, м	
	X	Y
1	2	3
н42	499234.10	2291611.86
н43	499254.27	2291634.07
н44	499267.71	2291648.88
н45	499287.88	2291671.08
н46	499265.67	2291691.25
н47	499245.50	2291669.04
н48	499232.07	2291654.23
н49	499239.46	2291647.51
н50	499219.29	2291625.31
н42	499234.10	2291611.86
1		

Условный номер земельного участка
64:48:050174:959/ЧЗУ3

Площадь земельного участка 258 м²

Обозначение характерных точек границ	Координаты, м	
	X	Y
1	2	3
н38	499289.89	2291543.02
н39	499277.71	2291549.31
н40	499269.12	2291532.52
н41	499281.24	2291526.29
н38	499289.89	2291543.02
1		

Условный номер земельного участка
64:38:000000:13336/ЧЗУ1

Площадь земельного участка 4 м²

Обозначение характерных точек границ	Координаты, м	
	X	Y
1	2	3
1	473851.42	2326774.63
2	473851.39	2326776.45
3	473849.39	2326776.28
4	473849.42	2326774.60

Основная часть проекта межевания территории.

Лист

Изм. Кол. Лист № док Подпись Дата

80

1	473851.42	2326774.63
1		
Условный номер земельного участка <u>64:38:000000:13336/ЧЗУ2</u>		
Площадь земельного участка <u>41 м²</u>		
Обозначение характерных точек границ	Координаты, м	
	X	Y
1	2	3
5	473879.43	2326777.11
6	473878.74	2326781.27
7	473869.60	2326779.75
8	473870.61	2326778.03
9	473868.71	2326777.88
10	473869.11	2326775.41
5	473879.43	2326777.11
1		
Условный номер земельного участка <u>64:38:000000:13336/ЧЗУ3</u>		
Площадь земельного участка <u>2 м²</u>		
Обозначение характерных точек границ	Координаты, м	
	X	Y
1	2	3
11	473884.35	2326844.00
12	473884.20	2326844.95
13	473882.02	2326844.59
14	473882.18	2326843.64
11	473884.35	2326844.00
1		
Условный номер земельного участка <u>64:38:000000:13336/ЧЗУ4</u>		
Площадь земельного участка <u>4 м²</u>		
Обозначение характерных точек границ	Координаты, м	
	X	Y
1	2	3
15	473876.66	2326845.46
16	473876.63	2326847.46
17	473874.63	2326847.43
18	473874.66	2326845.62
19	473874.81	2326845.43
15	473876.66	2326845.46
1		
Условный номер земельного участка <u>64:33:000000:2285/ЧЗУ1</u>		
Площадь земельного участка <u>44 м²</u>		
Обозначение характерных точек границ	Координаты, м	
	X	Y
1	2	3

Основная часть проекта межевания территории.

Лист

Изм. Кол. Лист № док Подпись Дата

81

н1	480950.63	2355666.35
н2	480954.19	2355666.34
н3	480953.03	2355678.59
н4	480949.45	2355678.59
н1	480950.63	2355666.35
1		

Условный номер земельного участка
64:33:020203:2/ЧЗУ1

Площадь земельного участка 118 м²

Обозначение характерных точек границ	Координаты, м	
	X	Y
1	2	3
н1	481015.84	2355674.74
н2	481015.50	2355681.25
н3	480986.03	2355683.36
н4	480985.80	2355680.60
н5	480987.55	2355680.71
н6	480987.65	2355678.49
н7	480995.01	2355678.07
н8	480994.95	2355679.23
н9	480999.58	2355679.55
н10	480999.55	2355680.17
н11	481009.62	2355678.84
н12	481009.81	2355675.05
н1	481015.84	2355674.74
1		

Условный номер земельного участка
64:33:020203:14/ЧЗУ1

Площадь земельного участка 100 м²

Обозначение характерных точек границ	Координаты, м	
	X	Y
1	2	3
н1	481015.50	2355681.25
н2	481015.40	2355683.15
н3	480983.30	2355687.36
н4	480980.35	2355687.46
н5	480980.14	2355685.72
н6	480980.03	2355684.82
н7	480986.03	2355683.36
н1	481015.50	2355681.25
1		

Условный номер земельного участка
64:36:110118:711:ЧЗУ1

Площадь земельного участка 147 м²

Обозначение характерных точек границ	Координаты, м	
	X	Y
1	2	3
н1	465570.93	3196225.13

Основная часть проекта межевания территории.

Лист

н2	465572.18	3196223.54
н3	465572.70	3196222.96
н4	465573.29	3196222.44
н5	465573.94	3196221.99
н6	465574.64	3196221.63
н7	465575.37	3196221.35
н8	465576.13	3196221.16
н9	465576.91	3196221.07
н10	465577.70	3196221.07
н11	465578.48	3196221.17
н12	465579.24	3196221.36
н13	465579.98	3196221.64
н14	465580.67	3196222.00
н15	465581.32	3196222.45
н16	465588.32	3196217.15
н17	465591.55	3196219.69
н18	465581.00	3196233.28
н1	465570.93	3196225.13
1		

Условный номер земельного участка

64:36:110118:711:ЧЗУ 2

Площадь земельного участка 1816 м²

Обозначение характерных точек границ	Координаты, м	
	X	Y
1	2	3
н19	465557.66	3196193.03
н20	465554.18	3196201.10
н21	465554.77	3196201.62
н22	465555.29	3196202.21
н23	465555.74	3196202.85
н24	465556.11	3196203.55
н25	465556.39	3196204.28
н26	465556.58	3196205.05
н27	465556.67	3196205.83
н28	465556.67	3196206.61
н29	465556.58	3196207.40
н30	465556.39	3196208.16
н31	465556.11	3196208.89
н32	465555.74	3196209.59
н33	465555.29	3196210.24
н34	465554.22	3196211.60
н35	465543.88	3196203.23
н36	465549.37	3196195.81
н37	465481.37	3196142.38
н38	465477.28	3196121.92
н39	465478.71	3196120.11
н40	465476.93	3196118.36
н41	465469.46	3196111.02
н42	465459.73	3196102.14
н43	465496.28	3196057.23

Основная часть проекта межевания территории.

Лист

Изм. Кол. Лист № док Подпись Дата

83

н44	465503.22	3196048.71
н45	465506.15	3196051.12
н46	465505.81	3196051.50
н47	465510.70	3196055.65
н48	465514.70	3196051.14
н49	465513.63	3196050.23
н50	465533.82	3196025.15
н51	465539.48	3196029.79
н52	465541.90	3196031.94
н53	465555.90	3196014.73
н54	465553.46	3196012.79
н55	465555.90	3196009.82
н56	465556.23	3196010.09
н57	465557.55	3196008.38
н58	465564.39	3196013.81
н59	465542.70	3196040.47
н60	465534.66	3196033.67
н61	465511.31	3196062.73
н62	465504.03	3196056.55
н63	465467.11	3196102.24
н64	465482.35	3196116.67
н65	465486.82	3196139.02
н66	465553.04	3196190.84
н67	465553.69	3196189.93
н19	465557.66	3196193.03
1		

Условный номер земельного участка

64:36:110118:711:ЧЗУ 3

Площадь земельного участка 511 м²

Обозначение характерных точек границ	Координаты, м	
	X	Y
1	2	3
н68	465570.94	3196225.13
н69	465565.56	3196220.78
н34	465554.22	3196211.60
н33	465555.29	3196210.24
н32	465555.74	3196209.59
н31	465556.11	3196208.89
н30	465556.39	3196208.16
н29	465556.58	3196207.40
н28	465556.67	3196206.61
н27	465556.67	3196205.83
н26	465556.58	3196205.05
н25	465556.39	3196204.28
н24	465556.11	3196203.55
н23	465555.74	3196202.85
н22	465555.29	3196202.21
н21	465554.77	3196201.62
н20	465554.18	3196201.10
н19	465557.66	3196193.03

Основная часть проекта межевания территории.

Лист

Изм. Кол. Лист № док Подпись Дата

84

н16	465588.32	3196217.15
н15	465581.32	3196222.45
н14	465580.67	3196222.00
н13	465579.98	3196221.64
н12	465579.24	3196221.36
н11	465578.48	3196221.17
н10	465577.70	3196221.07
н9	465576.91	3196221.07
н8	465576.13	3196221.16
н7	465575.37	3196221.35
н6	465574.64	3196221.63
н5	465573.94	3196221.99
н4	465573.29	3196222.44
н3	465572.70	3196222.96
н2	465572.18	3196223.54
н1	465570.93	3196225.13
н68	465570.94	3196225.13
1		

Условный номер земельного участка
64:36:110118:728/ЧЗУ1

Площадь земельного участка 685 м²

Обозначение характерных точек границ	Координаты, м	
	X	Y
1	2	3
н1	465543.88	3196203.23
н2	465554.23	3196211.60
н3	465547.75	3196219.84
н4	465546.89	3196220.94
н5	465546.02	3196222.05
н6	465545.14	3196223.18
н7	465544.26	3196224.33
н8	465543.37	3196225.49
н9	465542.49	3196226.68
н10	465541.60	3196227.89
н11	465540.72	3196229.12
н12	465539.84	3196230.37
н13	465538.98	3196231.65
н14	465538.12	3196232.96
н15	465537.27	3196234.29
н16	465536.45	3196235.66
н17	465535.64	3196237.05
н18	465534.85	3196238.48
н19	465534.09	3196239.94
н20	465533.36	3196241.43
н21	465532.69	3196242.89
н22	465530.18	3196249.61
н23	465528.48	3196256.58
н24	465528.01	3196259.56
н25	465516.65	3196251.38
н26	465519.08	3196243.64

Основная часть проекта межевания территории.

Лист

н22	465530.18	3196249.61
н23	465528.48	3196256.58
н24	465528.01	3196259.56
н30	465533.02	3196263.17
н31	465565.56	3196220.78
н2	465554.23	3196211.60
1		

Условный номер земельного участка
64:36:110118:729/ЧЗУ1

Площадь земельного участка 1359 м²

Обозначение характерных точек границ	Координаты, м	
	X	Y
1	2	3
н1	465685.67	3196296.10
н2	465676.27	3196308.06
н3	465667.36	3196311.71
н4	465657.77	3196311.38
н5	465644.28	3196315.84
н6	465625.29	3196322.12
н7	465617.12	3196297.41
н8	465636.10	3196291.13
н9	465645.60	3196287.99
н10	465680.09	3196295.48
н1	465685.67	3196296.10
1		

Условный номер земельного участка
64:36:110118:729/ЧЗУ2

Площадь земельного участка 555 м²

Обозначение характерных точек границ	Координаты, м	
	X	Y
1	2	3
н11	465593.41	3196292.11
н12	465620.88	3196314.09
н13	465603.59	3196335.80
н14	465593.60	3196339.72
н15	465585.63	3196342.52
н16	465582.35	3196346.48
н17	465579.27	3196347.74
н18	465559.45	3196336.08
н19	465563.57	3196330.75
н20	465578.30	3196342.61
н21	465583.89	3196335.59
н22	465586.22	3196337.01
н23	465591.86	3196335.03
н24	465600.51	3196331.63
н25	465613.48	3196315.35
н26	465589.98	3196296.55
н11	465593.41	3196292.11
1		

Основная часть проекта межевания территории.

Лист

Условный номер земельного участка

64:36:110118:729/ЧЗУЗ

Площадь земельного участка 1139 м²

Обозначение характерных точек границ	Координаты, м	
	X	Y
1	2	3
н26	465589.98	3196296.55
н25	465613.48	3196315.35
н24	465600.51	3196331.63
н23	465591.86	3196335.03
н22	465586.22	3196337.01
н21	465583.89	3196335.59
н20	465578.30	3196342.61
н19	465563.57	3196330.75
н27	465574.39	3196316.74
н26	465589.98	3196296.55
1		

Условный номер земельного участка

64:36:110118:727/ЧЗУ1

Площадь земельного участка 1140 м²

Обозначение характерных точек границ	Координаты, м	
	X	Y
1	2	3
н1	465528.01	3196259.56
н2	465527.61	3196263.70
н3	465527.59	3196270.88
н4	465528.41	3196278.01
н5	465530.07	3196284.99
н6	465532.54	3196291.73
н7	465535.78	3196298.12
н8	465539.76	3196304.10
н9	465540.74	3196305.36
н10	465541.79	3196306.65
н11	465542.87	3196307.90
н12	465543.96	3196309.11
н13	465545.06	3196310.28
н14	465546.18	3196311.42
н15	465547.30	3196312.53
н16	465548.44	3196313.61
н17	465549.57	3196314.66
н18	465550.71	3196315.68
н19	465551.85	3196316.67
н20	465552.99	3196317.65
н21	465554.12	3196318.60
н22	465555.25	3196319.53
н23	465556.37	3196320.45
н24	465557.48	3196321.35
н25	465558.55	3196322.20
н26	465561.64	3196324.93

Основная часть проекта межевания территории.

Лист

Изм. Кол. Лист № док Подпись Дата

88

н27	465559.68	3196327.63
н28	465563.57	3196330.75
н29	465559.45	3196336.08
н30	465543.02	3196326.41
н31	465534.38	3196317.90
н32	465522.44	3196300.79
н33	465517.89	3196289.61
н34	465514.74	3196273.53
н35	465515.62	3196254.65
н36	465516.65	3196251.38
н1	465528.01	3196259.56
н1	465528.01	3196259.56
1		

Условный номер земельного участка

64:36:110118:727/ЧЗУ2

Площадь земельного участка 1401 м²

Обозначение характерных точек границ	Координаты, м	
	X	Y
1	2	3
н37	465561.90	3196296.73
н38	465561.40	3196296.24
н39	465560.57	3196295.39
н40	465559.78	3196294.55
н41	465559.01	3196293.69
н42	465558.27	3196292.83
н43	465557.56	3196291.97
н44	465556.85	3196291.05
н45	465554.30	3196287.20
н46	465552.22	3196283.09
н47	465550.64	3196278.76
н48	465549.58	3196274.27
н49	465549.05	3196269.69
н50	465549.07	3196265.08
н51	465549.62	3196260.50
н52	465550.70	3196256.02
н53	465552.31	3196251.70
н54	465552.79	3196250.64
н55	465553.28	3196249.64
н56	465553.81	3196248.63
н57	465554.36	3196247.63
н58	465554.94	3196246.62
н59	465555.56	3196245.61
н60	465556.20	3196244.60
н61	465556.86	3196243.58
н62	465557.55	3196242.56
н63	465558.27	3196241.54
н64	465559.01	3196240.51
н65	465559.76	3196239.48
н66	465560.54	3196238.44
н67	465561.34	3196237.39

Основная часть проекта межевания территории.

Лист

Изм. Кол. Лист № док Подпись Дата

89

н68	465562.15	3196236.34
н69	465562.97	3196235.27
н70	465563.81	3196234.20
н71	465564.67	3196233.12
н72	465570.93	3196225.13
н73	465580.99	3196233.29
н74	465571.66	3196245.29
н75	465575.32	3196277.64
н76	465593.41	3196292.11
н77	465589.98	3196296.55
н78	465572.95	3196282.93
н37	465561.90	3196296.73
1		

Условный номер земельного участка
64:36:110118:727/ЧЗУЗ

Площадь земельного участка 2315 м²

Обозначение характерных точек границ	Координаты, м	
	X	Y
1	2	3
н79	465570.94	3196225.13
н71	465564.67	3196233.12
н70	465563.81	3196234.20
н69	465562.97	3196235.27
н68	465562.15	3196236.34
н67	465561.34	3196237.39
н66	465560.54	3196238.44
н65	465559.76	3196239.48
н64	465559.01	3196240.51
н63	465558.27	3196241.54
н62	465557.55	3196242.56
н61	465556.86	3196243.58
н60	465556.20	3196244.60
н59	465555.56	3196245.61
н58	465554.94	3196246.62
н57	465554.36	3196247.63
н56	465553.81	3196248.63
н55	465553.28	3196249.64
н54	465552.79	3196250.64
н53	465552.31	3196251.70
н52	465550.70	3196256.02
н51	465549.62	3196260.50
н50	465549.07	3196265.08
н49	465549.05	3196269.69
н48	465549.58	3196274.27
н47	465550.64	3196278.76
н46	465552.22	3196283.09
н45	465554.30	3196287.20
н44	465556.85	3196291.05
н43	465557.56	3196291.97
н42	465558.27	3196292.83

Основная часть проекта межевания территории.

Лист

Изм. Кол. Лист № док Подпись Дата

90

н41	465559.01	3196293.69
н40	465559.78	3196294.55
н39	465560.57	3196295.39
н38	465561.40	3196296.24
н37	465561.90	3196296.73
н78	465572.95	3196282.93
н77	465589.98	3196296.55
н80	465574.39	3196316.74
н28	465563.57	3196330.75
н27	465559.68	3196327.63
н26	465561.64	3196324.93
н25	465558.55	3196322.20
н24	465557.48	3196321.35
н23	465556.37	3196320.45
н22	465555.25	3196319.53
н21	465554.12	3196318.60
н20	465552.99	3196317.65
н19	465551.85	3196316.67
н18	465550.71	3196315.68
н17	465549.57	3196314.66
н16	465548.44	3196313.61
н15	465547.30	3196312.53
н14	465546.18	3196311.42
н13	465545.06	3196310.28
н12	465543.96	3196309.11
н11	465542.87	3196307.90
н10	465541.79	3196306.65
н9	465540.74	3196305.36
н8	465539.76	3196304.10
н7	465535.78	3196298.12
н6	465532.54	3196291.73
н5	465530.07	3196284.99
н4	465528.41	3196278.01
н3	465527.59	3196270.88
н2	465527.61	3196263.70
н1	465528.01	3196259.56
н81	465533.02	3196263.17
н82	465565.56	3196220.78
н72	465570.93	3196225.13
н79	465570.94	3196225.13

Информация о красных линиях, отражена в проекте планировки в соответствии с полученными ответами по запросам.

В соответствии с письмом Администрации Энгельсского муниципального района от 03.07.2019г. № 363/08-02 (Приложение 1) , на территорию, в районе проектируемого расположения объекта *«Газопровод-отвод от места врезки в ГО «Бравый» и ГРС «Новопушкинское»*

						Основная часть проекта межевания территории.	Лист
Изм.	Кол.	Лист	№ док	Подпись	Дата		91

Энгельсского района Саратовской области», разработан проект планировки и проект межевания части территории Новопушкинского муниципального образования Энгельсского муниципального района Саратовской области для установления зоны планируемого размещения линейного объекта «Участки МН Куйбышев-Лисичанск на 367,41 км – 403,0 км. Реконструкция». В отношении территории проектируемого объекта – антенно-мачтовое сооружение ПРС-2 ГРС «Заветы Ильича», сведения о разработанных проектах планировки отсутствуют. (Приложение 1).

Согласно письму Администрации Советского муниципального района Саратовской области от 26.06.2019г. № 2049-и, в границах территории для расположения антенно-мачтового сооружения ПРС-2 «Степновская промплощадка», проект планировки не разрабатывался, информация о красных линиях отсутствует. (Приложение 2).

В соответствии с информацией по письму Администрации Федоровского муниципального района Саратовской области от 12.07.2019г. № 728, на территорию для расположения антенно-мачтового сооружения ОРС-2 «Мокроусское ЛПУ МГ», проект планировки не разрабатывался, красные линии не утверждались. (Приложение 3).

В соответствии с информацией по письму Администрации Федоровского муниципального района Саратовской области от 12.07.2019г. № 729, на территорию для расположения антенно-мачтового сооружения ПРС-4 ГРС «Романовка», проект планировки не разрабатывался, красные линии не утверждались. (Приложение 4).

Согласно письму Администрации муниципального образования «город Саратов» от 22.07.2019г. № 0202-35/381, на территорию для расположения антенно-мачтового сооружения ОРС-1 «Кумысная поляна», получена, и отображена на «Чертеже красных линий», информация о координатах красных линий, установленных Проектом планировки территорий общего пользования города Саратова (Октябрьский район). (Приложение 5).

						Основная часть проекта межевания территории.	Лист
Изм.	Кол.	Лист	№ док	Подпись	Дата		92

Проектные красные линии установлены в соответствии с п.1.3. Приказа Министерства строительства и ЖКХ РФ от 25.04.2017г. № 742/пр.

Перечень координат характерных точек красных линий приведен в таблицах 11,12,13,14,15,16.

Таблица 11.

Перечень координат характерных точек устанавливаемых красных линий для размещения объекта

"Газопровод- отвод от места врезки в ГО "Бравый" и ГРС "Новопушкинское" Энгельсского района Саратовской области"

Обозначение характерных точек границ	Координаты, м	
	X	Y
1	2	3
1	481649.20	2305727.81
2	481649.04	2305728.37
3	481652.50	2305730.86
4	481569.94	2305706.78
5	481582.14	2305706.29
6	481586.26	2305706.00
7	481646.76	2305488.45
8	481583.46	2305509.25
9	481528.71	2305489.88
10	481532.66	2305483.91
11	481583.53	2305501.86
12	481649.01	2305480.34
13	481657.06	2305451.11
14	481623.88	2305441.66
15	481630.04	2305420.02
16	481617.29	2305416.38
17	481632.99	2305361.30
18	481670.42	2305358.14
19	481671.62	2305372.44
20	481668.97	2305381.72
21	481733.41	2305400.09
22	481715.82	2305461.85
23	481730.34	2305466.37
24	481728.56	2305471.96
25	481714.24	2305467.41
26	481697.00	2305462.49
27	481631.74	2305691.91
28	481630.77	2305702.80
29	481632.04	2305707.77
30	481639.93	2305718.35
31	481650.65	2305721.54
1	481649.20	2305727.81

Основная часть проекта межевания территории.

Лист

-	-	-
32	481655.91	2305485.46
33	481669.64	2305480.94
34	481611.41	2305685.32
35	481609.37	2305691.12
36	481605.10	2305697.30
37	481600.96	2305700.85
38	481595.12	2305703.99
32	481655.91	2305485.46
-	-	-
39	481589.77	2305925.12
40	481600.76	2305928.25
41	481591.36	2305961.24
42	481618.09	2305968.86
43	481589.26	2306070.03
44	481557.68	2306061.03
44	481557.68	2306061.03
45	481522.55	2306183.40
46	481553.52	2306192.26
47	481547.39	2306213.90
48	481516.36	2306204.99
49	481480.87	2306328.62
50	481490.47	2306331.41
51	481473.24	2306390.96
52	481467.48	2306389.30
53	481459.32	2306417.49
54	481432.42	2306409.71
55	481434.68	2306401.91
56	481405.26	2306357.29
57	481401.20	2306356.12
58	481407.63	2306334.14
59	481383.57	2306327.23
60	481385.08	2306321.94
61	481370.84	2306317.88
62	481373.95	2306306.94
63	481325.83	2306293.23
64	481342.31	2306235.54
65	481358.76	2306177.84
66	481372.46	2306129.75
67	481401.31	2306137.97
68	481406.79	2306118.74
69	481426.03	2306124.22
70	481465.85	2305984.48
71	481340.76	2305948.84
72	481340.37	2305950.37
73	481352.02	2305953.84
74	481348.63	2305965.25
75	481318.55	2305956.30
76	481321.94	2305944.89
77	481334.69	2305948.68
78	481341.83	2305921.86

Основная часть проекта межевания территории.

Лист

79	481329.50	2305918.20
80	481332.92	2305906.80
81	481362.97	2305915.73
82	481359.54	2305927.26
83	481347.55	2305923.64
84	481342.44	2305942.31
85	481467.73	2305977.87
86	481529.45	2305761.29
87	481543.53	2305765.30
88	481549.68	2305743.69
89	481548.27	2305731.63
90	481543.43	2305720.47
91	481535.57	2305711.18
92	481602.21	2305729.54
93	481589.91	2305733.05
94	481586.51	2305734.87
95	481548.56	2305870.69
96	481581.77	2305879.97
97	481570.47	2305919.62
98	481579.71	2305922.25
99	481628.96	2305753.40
100	481638.94	2305756.31
101	481589.75	2305925.18
39	481589.77	2305925.12
-	-	-
102	481464.69	2306312.60
103	481441.92	2306306.01
104	481441.17	2306308.61
105	481424.78	2306303.15
106	481457.46	2306188.42
107	481496.92	2306199.60
102	481464.69	2306312.60
-	-	-
108	481527.29	2306092.91
109	481503.13	2306177.71
110	481463.70	2306166.53
111	481506.85	2306015.11
112	481517.26	2306018.73
113	481509.15	2306047.19
114	481500.47	2306044.72
115	481489.78	2306082.22
116	481527.29	2306092.91
108	481527.29	2306092.91
-	-	-
117	481421.57	2306338.15
118	481424.72	2306340.71
119	481424.82	2306343.73
120	481422.81	2306351.11
121	481428.40	2306352.75
122	481427.66	2306355.30
123	481411.27	2306350.56

Основная часть проекта межевания территории.

Лист

124	481415.33	2306336.33
117	481421.57	2306338.15
–	–	–
125	481278.83	2307041.26
126	481268.42	2307074.72
127	481241.59	2307066.60
128	481251.35	2307035.43
129	481256.93	2307016.12
130	481283.85	2307023.91
125	481278.83	2307041.26
–	–	–
131	479886.94	2307339.68
132	480370.66	2307289.59
133	480452.19	2307279.03
134	480455.28	2307306.86
135	480373.90	2307317.40
136	479889.83	2307367.53
131	479886.94	2307339.68
–	–	–
137	479371.00	2307428.30
138	479369.34	2307428.47
139	479363.29	2307383.54
140	479367.42	2307374.76
141	479364.08	2307346.73
142	479356.89	2307339.69
143	479356.21	2307339.78
144	479353.72	2307319.93
145	479373.56	2307317.44
146	479376.05	2307337.29
147	479374.14	2307337.53
148	479370.04	2307346.02
149	479373.42	2307374.47
150	479380.41	2307381.31
151	479418.66	2307376.32
152	479424.53	2307422.94
153	479376.97	2307427.70
154	479383.49	2307479.62
155	479395.46	2307487.35
156	479368.30	2307490.75
157	479377.55	2307480.40
137	479371.00	2307428.30
–	–	–
158	481213.18	2307126.78
159	481223.53	2307124.28
160	481239.81	2307072.28
161	481266.64	2307080.42
162	481221.56	2307225.30
163	480860.18	2307263.44
164	480673.39	2307280.89
165	480670.78	2307253.01
166	480857.41	2307235.58

Основная часть проекта межевания территории.

Изм.	Кол.	Лист	№ док	Подпись	Дата
------	------	------	-------	---------	------

167	481200.02	2307199.41
168	481212.51	2307159.50
169	481206.21	2307152.11
170	481163.37	2307138.50
171	481153.98	2307142.15
172	481153.78	2307142.80
173	481134.68	2307136.86
174	481140.61	2307117.77
175	481159.83	2307123.73
176	481159.21	2307125.74
177	481165.18	2307132.78
178	481208.44	2307146.53
179	481217.74	2307142.79
180	481218.46	2307140.49
181	481211.68	2307132.18
182	481201.04	2307135.71
183	481184.65	2307131.19
184	481189.17	2307114.80
185	481205.56	2307119.33
158	481213.18	2307126.78
-	-	-
186	477909.28	2307700.40
187	477909.31	2307698.16
188	477911.54	2307698.19
189	477911.51	2307700.43
186	477909.28	2307700.40
-	-	-
190	477896.78	2307701.11
191	477896.88	2307693.70
192	477904.19	2307701.22
190	477896.78	2307701.11
-	-	-
193	477917.56	2307699.12
194	477916.80	2307693.01
195	477918.97	2307692.74
196	477919.73	2307698.85
193	477917.56	2307699.12
-	-	-
197	477991.87	2307724.02
198	478439.69	2307681.97
199	478580.44	2307690.52
200	479100.44	2307735.32
201	479416.95	2307695.25
202	479411.27	2307650.40
203	479439.05	2307646.88
204	479448.24	2307719.51
205	479477.13	2307947.69
206	479439.43	2307952.46
207	479410.54	2307724.28
208	479101.00	2307763.47
209	478578.39	2307718.45

Основная часть проекта межевания территории.

Лист

210	478440.16	2307710.05
211	477999.28	2307751.45
212	477999.63	2307753.66
213	477575.22	2307793.29
214	477474.63	2307885.90
215	477451.89	2307877.23
216	477455.33	2307867.08
217	477408.89	2307850.29
218	477405.75	2307859.65
219	477316.67	2307825.70
220	476763.66	2307875.34
221	476727.45	2307905.77
222	476680.79	2307883.92
223	476269.00	2307827.61
224	476162.13	2307800.06
225	476086.95	2307784.33
226	476034.01	2307785.95
227	475858.45	2307836.56
228	475841.13	2307830.32
229	475782.00	2307809.03
230	475759.03	2307870.97
231	475586.44	2308224.08
232	475070.41	2308951.72
233	474913.75	2309121.88
234	474953.05	2309156.77
235	474866.08	2309251.49
236	474785.36	2309307.12
237	474733.05	2309340.19
238	474688.31	2309371.33
239	474537.40	2309446.50
240	474479.14	2309475.52
241	474439.78	2309495.90
242	474369.76	2309536.64
243	474269.38	2309595.04
244	474145.92	2309667.50
245	474082.39	2309703.70
246	473831.67	2309860.89
247	473770.18	2309895.41
248	473540.86	2310017.27
249	473467.55	2310058.19
250	473171.00	2310212.74
251	473136.34	2310230.46
252	473138.41	2310231.46
253	472839.88	2310383.71
254	472649.07	2310488.38
255	472521.33	2310555.26
256	472474.45	2310582.23
257	472335.63	2310660.81
258	472306.06	2310675.67
259	472283.23	2310630.45
260	472208.83	2310667.86

Основная часть проекта межевания территории.

Лист

261	472173.41	2310690.75
262	472072.22	2310746.88
263	472037.05	2310760.86
264	471425.26	2311068.69
265	471213.22	2311178.81
266	471066.21	2311254.60
267	470766.32	2311391.68
268	470331.11	2311556.33
269	470279.73	2311575.77
270	470282.38	2311582.78
271	470277.35	2311584.67
272	470205.52	2311611.33
273	470175.12	2311623.04
274	470130.05	2311642.06
275	470142.39	2311701.28
276	470147.55	2311700.34
277	470148.63	2311707.77
278	470154.25	2311706.80
279	470153.13	2311699.08
280	470157.69	2311698.97
281	470161.44	2311711.35
282	470156.96	2311712.68
283	470158.52	2311718.54
284	470163.20	2311717.29
285	470165.46	2311724.59
286	470164.12	2311725.91
287	470166.22	2311728.05
288	470166.46	2311727.82
289	470173.44	2311750.38
290	470153.88	2311756.50
291	470140.49	2311756.30
292	470135.09	2311756.22
293	470091.89	2311629.29
294	470161.28	2311603.04
295	470163.23	2311593.53
296	470144.95	2311544.30
297	470136.31	2311539.15
298	470135.66	2311539.39
299	470128.59	2311520.69
300	470147.29	2311513.61
301	470154.37	2311532.32
302	470152.57	2311533.00
303	470150.58	2311542.21
304	470169.00	2311591.85
305	470177.59	2311596.87
306	470178.64	2311596.47
307	470173.33	2311582.44
308	470187.36	2311577.14
309	470185.60	2311572.46
310	470205.66	2311564.87
311	470201.83	2311553.23

Основная часть проекта межевания территории.

Лист

363	476751.72	2307846.29
364	477316.22	2307795.57
365	477359.63	2307812.11
366	477537.47	2307789.98
367	477565.65	2307764.04
368	477983.90	2307724.77
369	477977.46	2307656.91
370	477985.37	2307655.76
371	477991.87	2307724.01
197	477991.87	2307724.02
–	–	–
372	477459.82	2307853.82
373	477413.29	2307837.16
374	477414.66	2307833.08
375	477375.58	2307818.19
376	477527.35	2307799.31
377	477468.41	2307853.56
378	477460.88	2307850.69
372	477459.82	2307853.82
–	–	–
379	475848.16	2307824.35
380	475884.60	2307793.37
381	475913.66	2307788.19
382	475981.35	2307780.80
383	476020.11	2307781.75
384	475858.73	2307828.13
379	475848.16	2307824.35
–	–	–
385	470155.99	2311728.76
386	470153.99	2311728.76
387	470153.98	2311726.76
388	470155.98	2311726.76
385	470155.99	2311728.76
–	–	–
389	470159.31	2311735.85
390	470159.32	2311735.90
391	470156.46	2311736.48
392	470157.13	2311739.53
393	470159.94	2311738.96
389	470159.31	2311735.85
–	–	–
394	470168.18	2311741.64
395	470166.19	2311741.60
396	470166.25	2311739.59
397	470168.24	2311739.65
394	470168.18	2311741.64
–	–	–
398	470169.81	2311744.50
399	470167.81	2311744.45
400	470167.86	2311742.45
401	470169.86	2311742.50

Основная часть проекта межевания территории.

Лист

Изм. Кол. Лист № док Подпись Дата

101

398	470169.81	2311744.50
–	–	–
402	470149.39	2311743.94
403	470146.39	2311743.94
404	470146.38	2311740.44
405	470149.38	2311740.44
402	470149.39	2311743.94
1		

Таблица 12

Перечень координат характерных точек устанавливаемых красных
линий для размещения объекта:

**"Газопровод-отвод от места врезки в ГО "Бравый" и ГРС
"Новопушкинское" Энгельсского района Саратовской области"
(Антенно-мачтовое сооружение ОРС-1 «Кумысная поляна»)**

Обозначение характерных точек границ	Координаты, м	
	X	Y
1	2	3
1	499459.93	2291660.50
2	499459.71	2291662.51
3	499453.73	2291661.97
4	499453.96	2291659.97
5	499454.04	2291659.04
6	499451.45	2291653.51
7	499448.03	2291648.86
8	499360.87	2291531.47
9	499292.16	2291536.53
10	499296.63	2291545.17
11	499275.55	2291556.05
12	499264.86	2291535.18
13	499233.18	2291565.91
14	499225.72	2291557.07
15	499224.58	2291557.96
16	499223.43	2291556.45
17	499216.01	2291562.12
18	499211.92	2291565.25
19	499213.80	2291567.72
20	499211.65	2291569.37
21	499209.87	2291567.04
22	499209.84	2291567.07
23	499205.60	2291562.54
24	499220.72	2291550.82
25	499226.60	2291545.43
26	499233.74	2291554.22
27	499262.36	2291527.23
28	499262.91	2291528.29

Основная часть проекта межевания территории.

Лист

29	499263.81	2291529.44
30	499268.12	2291527.14
31	499269.63	2291529.93
32	499279.79	2291524.27
33	499278.59	2291522.03
34	499283.39	2291519.56
35	499289.16	2291530.73
36	499363.75	2291525.24
37	499460.22	2291657.32
1	499459.93	2291660.50
–	–	–
38	499234.10	2291611.86
39	499254.27	2291634.07
40	499267.71	2291648.88
41	499287.88	2291671.08
42	499265.67	2291691.25
43	499245.50	2291669.04
44	499232.07	2291654.23
45	499239.46	2291647.51
46	499219.29	2291625.31
38	499234.10	2291611.86
1		

Таблица 13

Перечень координат характерных точек устанавливаемых красных линий для размещения объекта:

"Газопровод- отвод от места врезки в ГО "Бравый" и ГРС "Новопушкинское" Энгельсского района Саратовской области" (Антенно-мачтовое сооружение ПРС-2 «ГРС «Заветы Ильича»)

Обозначение характерных точек границ	Координаты, м	
	X	Y
1	2	3
1	473793.36	2326784.40
2	473793.79	2326784.37
3	473793.52	2326790.42
4	473707.94	2326799.71
5	473707.69	2326819.45
6	473828.97	2326820.31
7	473834.51	2326819.13
8	473839.35	2326778.27
9	473837.14	2326779.61
10	473835.39	2326779.50
11	473835.71	2326773.46
12	473840.24	2326770.70
13	473840.62	2326767.53

Основная часть проекта межевания территории.

Лист

14	473875.04	2326770.45
15	473879.35	2326763.07
16	473907.58	2326723.09
17	473937.58	2326722.66
18	473957.58	2326722.37
19	474027.57	2326721.37
20	474029.98	2326719.64
21	474040.32	2326716.30
22	474039.72	2326721.15
23	474034.93	2326753.24
24	474028.33	2326790.44
25	474007.70	2326782.12
26	473998.79	2326781.78
27	473995.26	2326781.77
28	473993.79	2326788.82
29	473979.23	2326787.15
30	473938.01	2326783.70
31	473928.99	2326792.08
32	473897.95	2326845.22
33	473894.50	2326850.60
34	473890.62	2326855.70
35	473886.35	2326860.46
36	473881.70	2326864.85
37	473876.71	2326868.86
38	473871.41	2326872.44
39	473865.84	2326875.59
40	473860.03	2326878.27
41	473854.02	2326880.47
42	473847.86	2326882.18
43	473841.57	2326883.38
44	473835.21	2326884.06
45	473828.81	2326884.23
46	473798.99	2326883.81
47	473798.56	2326913.81
48	473708.57	2326912.52
49	473708.71	2326902.52
50	473678.72	2326902.09
51	473679.00	2326882.09
52	473632.11	2326881.45
53	473633.55	2326829.09
54	473632.52	2326812.64
55	473637.38	2326781.28
56	473696.36	2326783.24
57	473708.16	2326781.70
58	473708.01	2326793.67
2	473793.79	2326784.37
1	473793.36	2326784.40
–	–	–
59	473870.61	2326778.03
60	473848.30	2326816.21
61	473842.77	2326817.38

Основная часть проекта межевания территории.

Изм.	Кол.	Лист	№ док	Подпись	Дата

62	473847.66	2326776.14
59	473870.61	2326778.03
1		

Таблица 14

Перечень координат характерных точек устанавливаемых красных
линий для размещения объекта:

**"Газопровод- отвод от места врезки в ГО "Бравый" и ГРС
"Новопушкинское" Энгельсского района Саратовской области"
(Антенно-мачтовое сооружение ПРС-3 «Степновская
промплощадка»)**

Обозначение характерных точек границ	Координаты, м	
	X	Y
1	2	3
1	480838.01	2355646.19
2	480808.01	2355646.22
3	480790.58	2355564.40
4	480788.46	2355553.52
5	480788.04	2355516.73
6	480789.91	2355505.80
7	480791.95	2355491.08
8	480784.44	2355477.84
9	480789.08	2355468.52
10	480792.38	2355460.80
11	480795.99	2355452.80
12	480854.65	2355469.26
13	480851.49	2355479.91
14	480839.97	2355496.70
15	480836.58	2355514.62
16	480835.07	2355523.40
17	480835.32	2355545.78
18	480837.04	2355554.51
19	480844.14	2355587.19
20	480895.65	2355587.16
21	480895.65	2355592.11
22	480932.09	2355596.39
23	480932.09	2355666.37
24	480961.34	2355666.34
25	480967.96	2355671.23
25	480967.96	2355671.23
26	480981.82	2355680.35
27	480987.55	2355680.71
28	480987.65	2355678.49
29	480995.01	2355678.07

30	480994.95	2355679.23
31	480999.58	2355679.55
32	480999.55	2355680.17
33	481009.62	2355678.84
34	481009.81	2355675.05
35	481015.84	2355674.74
36	481015.40	2355683.15
37	480983.30	2355687.36
38	480980.35	2355687.46
39	480980.14	2355685.72
40	480979.99	2355684.47
41	480978.24	2355684.60
42	480963.00	2355678.59
43	480955.82	2355678.59
44	480926.95	2355678.59
45	480920.02	2355678.59
46	480920.02	2355607.58
47	480895.64	2355605.62
48	480895.63	2355615.96
49	480915.62	2355615.96
50	480915.61	2355645.96
51	480908.01	2355645.96
52	480908.01	2355675.96
53	480878.01	2355675.96
54	480838.00	2355676.19
55	480838.01	2355646.19
1	480838.01	2355646.19
1		

Таблица 15

Перечень координат характерных точек устанавливаемых красных
линий для размещения объекта:

**"Газопровод- отвод от места врезки в ГО "Бравый" и ГРС
"Новопушкинское" Энгельсского района Саратовской области"
(Антенно-мачтовое сооружение ОРС-2 «Мокроусское ЛПУ МГ»)**

Обозначение характерных точек границ	Координаты, м	
	X	Y
1	2	3
1	465644.28	3196315.84
2	465625.29	3196322.12
3	465617.12	3196297.41
4	465636.10	3196291.13
5	465645.60	3196287.99
6	465680.09	3196295.48
7	465685.67	3196296.10
8	465676.27	3196308.06

Основная часть проекта межевания территории.

Лист

9	465667.36	3196311.71
10	465657.77	3196311.38
1	465644.28	3196315.84
–	–	–
11	465549.37	3196195.81
12	465481.37	3196142.38
13	465477.28	3196121.92
14	465478.71	3196120.11
15	465476.93	3196118.36
16	465469.46	3196111.02
17	465459.73	3196102.14
18	465496.28	3196057.23
19	465503.22	3196048.71
20	465506.15	3196051.12
21	465505.81	3196051.50
22	465510.70	3196055.65
23	465514.70	3196051.14
24	465513.63	3196050.23
25	465533.82	3196025.15
26	465539.48	3196029.79
27	465541.90	3196031.94
28	465555.90	3196014.73
29	465553.46	3196012.79
30	465555.90	3196009.82
31	465556.23	3196010.09
32	465557.55	3196008.38
33	465564.39	3196013.81
34	465542.70	3196040.47
35	465534.66	3196033.67
36	465511.31	3196062.73
37	465504.03	3196056.55
38	465467.11	3196102.24
39	465482.35	3196116.67
40	465486.82	3196139.02
41	465553.04	3196190.84
42	465553.69	3196189.93
43	465557.66	3196193.03
44	465588.32	3196217.15
45	465591.55	3196219.69
46	465574.89	3196241.14
47	465571.66	3196245.29
48	465575.32	3196277.64
49	465620.88	3196314.09
50	465603.59	3196335.80
51	465593.60	3196339.72
52	465585.63	3196342.52
53	465582.35	3196346.48
54	465579.27	3196347.74
55	465543.02	3196326.42
56	465534.38	3196317.90
57	465522.44	3196300.79

Основная часть проекта межевания территории.

Лист

Изм. Кол. Лист № док Подпись Дата

107

58	465517.89	3196289.61
59	465514.74	3196273.53
60	465515.62	3196254.65
61	465519.08	3196243.64
62	465533.67	3196216.95
63	465537.53	3196211.81
11	465549.37	3196195.81
1		

Таблица 16

Перечень координат характерных точек устанавливаемых красных
линий для размещения объекта:

**"Газопровод- отвод от места врезки в ГО "Бравый" и ГРС
"Новопушкинское" Энгельсского района Саратовской области"
(Антенно-мачтовое сооружение ПРС-4 «ГРС Романовка»)**

Обозначение характерных точек границ	Координаты, м	
	X	Y
1	2	3
1	481494.63	3182399.12
2	481503.08	3182391.35
3	481500.31	3182388.46
4	481501.02	3182387.81
5	481520.65	3182385.45
6	481552.77	3182352.90
7	481597.08	3182397.12
8	481565.67	3182429.35
9	481590.79	3182454.47
10	481575.05	3182471.81
11	481563.05	3182483.24
12	481544.78	3182501.64
13	481525.97	3182482.97
14	481526.02	3182478.09
15	481487.46	3182437.62
16	481511.29	3182413.46
17	481503.10	3182405.09
18	481497.59	3182410.87
19	481256.64	3182671.76
20	481250.92	3182678.29
21	481244.91	3182673.02
22	481250.76	3182666.33
23	481491.71	3182405.44
24	481494.51	3182402.54
25	481492.81	3182400.78
1	481494.63	3182399.12
-	-	-

Основная часть проекта межевания территории.

Лист

26	481425.53	3182546.42
27	481447.46	3182525.96
28	481454.28	3182533.27
29	481476.22	3182512.80
30	481489.86	3182527.43
31	481467.93	3182547.89
32	481445.99	3182568.36
33	481424.06	3182588.82
34	481403.59	3182566.89
26	481425.53	3182546.42
1		

5.1.3. Проектное предложение по использованию территории.

С целью реализации проекта по строительству объекта: *«Газопровод-отвод от места врезки в ГО «Бравый» и ГРС «Новопушкинское» Энгельсского района Саратовской области»*, предусматривается возможность установления публичного сервитута на земельных участках, согласно утвержденного генерального плана, в случае отсутствия согласования собственников и в связи с невозможностью размещения проектируемого объекта на землях государственной собственности.

Проектом межевания определены площади и границы земельных участков для строительства линейного объекта: *«Газопровод-отвод от места врезки в ГО «Бравый» и ГРС «Новопушкинское» Энгельсского района Саратовской области»*.

Общие данные по земельным участкам в границах территории межевания отражены в составе графических материалов на чертеже: «Чертеж межевания территории».

Проектом межевания, для строительства газопровода-отвода и объектов в его составе, предусматривается формирование земельных участков и частей земельных участков общей площадью **560847 кв. м**, из которых - **10 земельных участков**, общей площадью **241321 кв.м**, образуются из земель государственной собственности:

- в Энгельсском районе – 6 земельных участков, общей площадью **210549 кв.м**;
- в Советском районе - 2 земельных участка, общей площадью **16589 кв.м**;

						Основная часть проекта межевания территории.	Лист
Изм.	Кол.	Лист	№ док	Подпись	Дата		109

- в Федоровском районе - 2 земельных участка, общей площадью **14183 кв.м;**
и **78 земельных участков,** общей площадью **319526 кв.м** – путем образования частей земельных участков, в том числе – образования публичных сервитутов, которые необходимо сформировать на период строительства газопровода во временное пользование.

5.1.4. Количественные и качественные характеристики лесного участка.

Согласно данным проектирования и с учетом результатов натурного обследования, отраженных в акте (Приложение 6), территория под полосой отвода объекта *«Газопровод-отвод от места врезки в ГО «Бравый» и ГРС «Новопушкинское» Энгельсского района Саратовской области* затрагивает участок лесного фонда – Энгельсское участковое лесничество. В связи с этим, формируется публичный сервитут земельного участка:

-64:38:040404:178/1, площадь 1264 кв.м;

- 64:38:040404:178/2, площадь 1370 кв.м.

Согласно данным выписки из государственного лесного реестра, лесной участок имеет категорию земель – «Земли лесного фонда» Вид разрешенного использования – «Защитные», категория защитности: противоэрозионные леса».

5.1.5. Рекомендации по порядку установления границ на местности.

1. Формирование границ земельных участков.
2. Формирование охранных зон объектов инженерной инфраструктуры.
3. Координирование объектов землепользования.

Сформированные границы земельных участков позволяют обеспечить необходимые требования по содержанию и обслуживанию объектов жилой застройки в условиях сложившейся планировочной системы территории проектирования. Земельные участки, сформированные настоящим проектом,

						Основная часть проекта межевания территории.	Лист
Изм.	Кол.	Лист	№дож	Подпись	Дата		110

выделяются во временное пользование для строительства газопровода. Установление границ земельных участков на местности следует выполнять в соответствии с требованиями федерального законодательства, а также инструкции по проведению межевания.

Вынос межевых знаков на местность необходимо выполнить в комплексе землеустроительных работ, с обеспечением мер по уведомлению заинтересованных лиц и согласованию с ними границ. Установление границ земельных участков на местности должно быть выполнено в комплексе работ по одновременному выносу красных и других планировочных линий.

Координирование объектов землепользований выполнить в системе координат: МСК-64.

Выводы.

Проект планировки с проектом межевания территории для размещения объекта: «Газопровод-отвод от места врезки в ГО «Бравый» и ГРС «Новопушкинское» Энгельсского района Саратовской области», разработан специалистами ООО «ПРАНА» в соответствии с Договором на выполнение работ № 1651-ГКС от 15 сентября 2016г., заключенным между Обществом с ограниченной ответственностью «ПРАНА» и Акционерным обществом «Газпром газораспределение Саратовская область».

Проектом межевания определены площади и границы земельных участков для строительства объекта: «Газопровод-отвод от места врезки в ГО «Бравый» и ГРС «Новопушкинское» Энгельсского района Саратовской области».

Общие данные по земельным участкам в границах территории межевания отражены в составе графических материалов на чертеже «Чертеж проекта межевания территории».

Сформированные границы земельных участков позволяют обеспечить необходимые требования по содержанию и обслуживанию объектов жилой

						Основная часть проекта межевания территории.	Лист
Изм.	Кол.	Лист	№ док	Подпись	Дата		111

застройки в условиях сложившейся планировочной системы территории проектирования. Земельные участки, сформированные настоящим проектом, выделяются во временное пользование для строительства газопровода. Установление границ земельных участков на местности следует выполнять в соответствии с требованиями федерального законодательства, а также инструкции по проведению межевания.

Вынос межевых знаков на местность необходимо выполнить в комплексе землеустроительных работ с обеспечением мер по уведомлению заинтересованных лиц и согласованию с ними границ. Установление границ земельных участков на местности должно быть выполнено в комплексе работ по одновременному выносу красных и других планировочных линий.

Координирование объектов землепользования выполнить в системе координат: МСК-64, на основании предоставленного топографо-геодезического материала.

						Основная часть проекта межевания территории.	Лист
Изм.	Кол.	Лист	№ док	Подпись	Дата		112

Приложения

						Основная часть проекта межевания территории.	Лист
Изм.	Кол.	Лист	№ док	Подпись	Дата		113



ЭНГЕЛЬСКИЙ МУНИЦИПАЛЬНЫЙ РАЙОН САРАТОВСКОЙ ОБЛАСТИ
АДМИНИСТРАЦИЯ ЭНГЕЛЬСКОГО МУНИЦИПАЛЬНОГО РАЙОНА
ЗАМЕСТИТЕЛЬ ГЛАВЫ АДМИНИСТРАЦИИ
ПО АРХИТЕКТУРЕ И ГРАДОСТРОИТЕЛЬСТВУ,
НАЧАЛЬНИК УПРАВЛЕНИЯ КАПИТАЛЬНОГО СТРОИТЕЛЬСТВА

пл. Ленина, 30, 413100, г. Энгельс, Саратовская область, тел. (8453) 75-92-80, факс (8453) 55-96-09

03.07.2019 № 363/08-02

На № _____ от _____

Директору ООО «ПРАНА»

Е.В. Сычеву

Уважаемый Евгений Викторович!

На Ваше обращение от 18.06.2019 года № 131 о предоставлении информации о существующих (утвержденных) красных линиях ранее разработанных проектов планировки территории сообщая следующее.

На территорию в районе проектируемого расположения объекта «Газопровод-отвод от места врезки в ГО бравый и ГРС «Новопушкинское» Энгельского района Саратовской области», в соответствии с приложенной Вами схемой, разработан проект планировки и проект межевания части территории Новопушкинского муниципального образования Энгельского муниципального района Саратовской области для установления зоны планируемого размещения линейного объекта: «Участки МН Куйбышев-Лисичанск на 367,41 км – 403,0 км. Реконструкция», утвержденный постановлением администрации Энгельского муниципального района от 14.12.2015 года № 6092. Ознакомиться с материалами проекта Вы можете, обратившись к заказчику данного проекта АО «Транснефть-Приволга» Саратовское РНУ, либо в управление обеспечения градостроительной деятельности администрации Энгельского муниципального района (тел.: (88453)75-88-29).

В отношении территории проектируемого объекта антенно-мачтовое сооружение ПРС-2 «ГРС «Заветы Ильича», согласно приложенной Вами схеме, сведения о разработанных проектах планировки отсутствуют.

М. С. Мельниченко

Смирнова А.В.
55-76-27

						Основная часть проекта межевания территории.	Лист
Изм.	Кол.	Лист	№ док	Подпись	Дата		114



**АДМИНИСТРАЦИЯ
СОВЕТСКОГО МУНИЦИПАЛЬНОГО РАЙОНА
САРАТОВСКОЙ ОБЛАСТИ**

от 26.06.19 № 2049-И
на № 132 от 18.06.2019

413210, р.п.Степное Советского района Саратовской области, ул.50 лет Победы, 3
Тел.: (845-66) 5 00 49, Факс: (845-66) 5 00 53
E-mail: sovorgotdel@mail.ru, admsovnet@yandex.ru
<http://stepnoeadm.ru>

**Директору ООО «ПРНА»
Е.В. Сычёву
а/я 4540, г. Саратов
410056**

Администрация Советского муниципального района сообщает, что проект планировки территории на земельный участок, расположенный в границах территории для размещения объекта: антенно-мачтовое сооружение ПРС-3 «Степновская промплощадка», предназначенное для «Газопровода отвода от места врезки в ГО «Бравый» и ГРС «Новопушкинское» Энгельсского района Саратовской области», не разрабатывался. Информация о красных линиях отсутствует.

**Глава Советского
муниципального района**

С.В. Пименов

Ирьшкова Т.В
5-00-02

						Основная часть проекта межевания территории.	Лист
Изм.	Кол.	Лист	№ док	Подпись	Дата		115



**УПРАВЛЕНИЕ ЭКОНОМИЧЕСКОГО РАЗВИТИЯ
АДМИНИСТРАЦИИ ФЕДОРОВСКОГО МУНИЦИПАЛЬНОГО РАЙОНА
САРАТОВСКОЙ ОБЛАСТИ**

И.О.Ф. 2019 № 128
На № 133 от 19.06.2019

ул. Центральная, 55, р.п. Мокроус,
Саратовская область, 413410
Факс: (845-65) 5-00-38

**Директору ООО «Прана»
Сычёву Е. В.**

**г. Саратов, а/я 4540,
410056**

Уважаемый Евгений Викторович!

Управление экономического развития администрации Федоровского муниципального района сообщает, что на данную территорию проект планировки территории не разрабатывался, красные линии не утверждались.

Начальник управления

Р. А. Кривоножкин

Филиппова Е.А.
(845-65) 5-00-38 доб. 220

						Основная часть проекта межевания территории.	Лист
Изм.	Кол.	Лист	№ док	Подпись	Дата		116



**УПРАВЛЕНИЕ ЭКОНОМИЧЕСКОГО РАЗВИТИЯ
АДМИНИСТРАЦИИ ФЕДОРОВСКОГО МУНИЦИПАЛЬНОГО РАЙОНА
САРАТОВСКОЙ ОБЛАСТИ**

12.07.2019 № 829
На № 113 от 14.06.2019

ул. Центральная, 55, р.п. Мокроус,
Саратовская область, 413410
Факс: (845-65) 5-00-38

**Директору ООО «Прана»
Сычёву Е. В.**

**г. Саратов, а/я 4540,
410056**

Уважаемый Евгений Викторович!

Управление экономического развития администрации Федоровского муниципального района сообщает, что на данную территорию проект планировки территории не разрабатывался, красные линии не утверждались.

Начальник управления

Р. А. Кривоножкин

Филиппова Е.А.
(845-65) 5-00-38 доб. 220

						Основная часть проекта межевания территории.	Лист
Изм.	Кол.	Лист	№ док	Подпись	Дата		117



**АДМИНИСТРАЦИЯ МУНИЦИПАЛЬНОГО ОБРАЗОВАНИЯ
«ГОРОД САРАТОВ»**

410031, г. Саратов, ул. Первомайская, 78, тел.: (845-2) 26-24-57, 23-61-68; 26-14-75, факс: (845-2) 27-84-44, e-mail: glava@admsaratov.ru,
ОКПО 04040924, ОГРН 1036405000280, ИНН/КПП 6450011003/645001001

22.07.2019 № 0202-35/384
На 134 от 19.06.18

**Директору ООО «ПРАНА»
Е. В. Сычёву
410056, г. Саратов, а/я 4540**

Уважаемый Евгений Викторович!

Администрацией муниципального образования «Город Саратов» рассмотрен Ваш запрос о предоставлении информации о существующих (утверждённых) красных линиях, ранее разработанных проектах планировки территории в границах проведения работ по проектированию объекта: «Антенно-мачтовое сооружение ОРС-1 «Кумысная поляна», предназначенное для «Газопровода-отвода от места врезки в ГО «Бравый» и ГРС «Новопушкинское» Энгельсского района Саратовской области».

Направляем Вам таблицу координат красных линий, установленных Проектом планировки территорий общего пользования города Саратова (Октябрьский район), утверждённым постановлением администрации муниципального образования «Город Саратов» от 06.08.2013 № 1634 (Таблица № 1).

Таблица № 1.

Таблица координат красных линий (МСК-64, зона 2)		
№ точки	x	y
т.1	498944.03	2291244.16
т.2	498949.60	2291244.32
т.3	498973.92	2291305.14
т.4	498977.86	2291419.15
т.5	498983.65	2291424.58
т.6	499019.88	2291424.08
т.7	499162.29	2291318.46
т.8	499193.57	2291300.36
т.9	499204.88	2291291.19
т.10	499204.69	2291283.39
т.11	499183.82	2291261.73

Основная часть проекта межевания территории.

Изм.	Кол.	Лист	№ док	Подпись	Дата
------	------	------	-------	---------	------

Лист

118

т.12	499168.25	2291274.97		
т.13	499160.09	2291266.69		
т.14	499180.53	2291246.76		
т.15	499174.75	2291233.17		
т.16	499170.8	2291229.61		
т.17	499148.33	2291210.03		
т.18	499122.73	2291191.57		
т.19	499126.2	2291186.86		
т.20	499129.87	2291188.42		
т.21	499173.29	2291219.49		
т.22	499179.04	2291220.37		
т.23	499200.16	2291220.43		
т.24	499204.35	2291220.89		
т.25	499187.09	2291242.65		
т.26	499191.97	2291256.80		
т.27	499210.38	2291274.40		
т.28	499212.81	2291271.04		
т.29	499216.03	2291273.36		
т.30	499224.00	2291281.57		
т.31	499227.34	2291280.59		
т.32	499229.37	2291282.31		
т.33	499256.49	2291307.82		
т.34	499277.12	2291328.18		
т.35	499280.43	2291332.1		
т.36	499284.88	2291337.92		
т.37	499289.90	2291333.85		
т.38	499293.95	2291330.16		
т.39	499300.42	2291336.67		
т.40	499302.24	2291337.20		
т.41	499336.57	2291368.99		
т.42	499372.15	2291331.56		
т.43	499378.74	2291328.38		
т.44	499389.29	2291317.64		
т.45	499398.69	2291307.49		
т.46	499409.23	2291298.51		
т.47	499413.33	2291301.63		
т.48	499424.45	2291288.56		
т.49	499445.53	2291260.45		
т.50	499451.39	2291264.76		
т.51	499432.62	2291289.41		

Основная часть проекта межевания территории.


Лист

Изм. Кол. Лист № док Подпись Дата

119

т.52	499361.22	2291357.79
т.53	499355.56	2291358.74
т.54	499332.82	2291381.34
т.55	499362.6	2291404.20
т.56	499369.06	2291404.33
т.57	499375.14	2291436.92
т.58	499332.81	2291395.73
т.59	499315.56	2291377.50
т.60	499273.05	2291336.99
т.61	499226.41	2291293.39
т.62	499202.78	2291311.05
т.63	499198.78	2291305.97
т.64	499172.07	2291319.46
т.65	499151.52	2291335.23
т.66	499110.75	2291366.50
т.67	499073.46	2291395.08
т.68	499047.94	2291414.66
т.69	499022.93	2291433.84
т.70	498980.33	2291466.51
т.71	498972.33	2291471.65
т.72	498945.50	2291494.85
т.73	498928.10	2291509.88
т.74	498917.96	2291518.23
т.75	498905.40	2291529.44
т.76	498889.33	2291543.25
т.77	498876.69	2291554.29
т.78	498912.58	2291254.30
т.79	498923.47	2291282.41
т.80	498936.01	2291324.90
т.81	498940.37	2291339.08
т.82	498945.74	2291371.78
т.83	498946.51	2291389.34
т.84	498928.89	2291453.13
т.85	498922.59	2291476.18
т.86	498899.31	2291503.63
т.87	498868.59	2291533.55

Заместитель главы администрации
муниципального образования «Город Саратов»
по градостроительству и архитектуре


А. В. Корнеев

Основная часть проекта межевания территории.

Лист

Изм. Кол. Лист № док Подпись Дата

120

АКТ
натурного технического обследования проектируемых трасс
газопроводов на предмет наличия лесного фонда

г. Энгельс
 «16» августа 2016г.

Энгельское лесничество ГКУ СО «Саратовское областное лесничество» в лице участкового лесничего Энгельского участкового лесничества Дамаева И.И. и представителя АО «Газпром газораспределение Саратовской области» Бесхатнева А.М. провели натурное техническое обследование проектируемой трассы газопровода на предмет наличия лесного фонда.

При обследовании установлено, что проектируемая трасса проходит в нескольких местах по участкам лесного фонда, а именно: Энгельское лесничество, Энгельское участковое лесничество: квартал с 11 выдела 28,29,30; квартал с 12 выдел 10.

Представитель Энгельского лесничества
 ГКУ СО «Саратовское областное лесничество»
 участковый лесничий Энгельского участкового
 лесничества



Дамаев И.И.

Представитель
 АО «Газпром газораспределение Саратовской области»



Бесхатнев А.М.

						Основная часть проекта межевания территории.	Лист
Изм.	Кол.	Лист	№ док	Подпись	Дата		121

ВЫПИСКА ИЗ ГОСУДАРСТВЕННОГО ЛЕСНОГО РЕЕСТРА

на « 11 » октября 2016 г.

Орган государственной власти, осуществляющий ведение государственного лесного реестра на территории Саратовской области: **министерство природных ресурсов и экологии Саратовской области первого заместителя начальника управления лесного хозяйства – начальника отдела лесовосстановления, охраны и защиты лесов Шепталова М.А.**

Правообладатель земель лесного фонда на территории Саратовской области: **министерство природных ресурсов и экологии Саратовской области** (согласно п. 11 Положения о министерстве природных ресурсов и экологии Саратовской области, утвержденного постановлением Правительства Саратовской области от 08 октября 2013 г. № 537-П «Вопросы министерства природных ресурсов и экологии Саратовской области» и п.п. 2 п.1 ст. 83 Лесного кодекса РФ)

Заявитель: АО «Газпром газораспределение Саратовская область»

Информация по запрашиваемому лесному участку:

Кадастровый номер (при наличии): **часть кадастрового номера 64:38:140301:139**

Собственность: Российской Федерации

Категория земель: земли лесного фонда

ХАРАКТЕРИСТИКА ЛЕСНОГО УЧАСТКА

Адрес (местоположение) лесного участка: **Энгельский район**

Лесничество	Энгельское
Участковое лесничество	Энгельское
Общая площадь, га	0,08
Категория лесов	защитные
Категория защитности лесов	ценные леса: противозерозийные леса
Вид использования запрашиваемый:	для строительства, реконструкции, эксплуатации линейных объектов

Таксационная характеристика лесного участка по материалам лесоустройства 2006 г:

№ квартала	№ выдела	Площадь, га	Состав насаждений	Возраст, лет	Бонитет	Полнота	Запас на участке, м3
с 12	10	0,04	7Вм3Яз+Клх+Лх	40	4	0,7	2,4
с 12	11	0,04	7Вм2Клх1Лх+Яз	40	5	0,6	1,6
Итого		0,08					4

Наименование, местонахождение юридического лица /ФИО физического лица/ - **лесопользователя (арендатора) отсутствует**

Документы - основания пользования лесным участком отсутствуют

(договор аренды лесного участка, постоянное (бессрочное) пользование лесным участком, договор безвозмездного срочного пользования лесным участком, реквизиты договора, срок пользования)

Особые отметки –нет.

Первый заместитель начальника управления лесного хозяйства – начальник отдела лесовосстановления, охраны и защиты лесов

Шепталов М.А.

ФИО

11.10.2016

Дата



Подпись

Изм.	Кол.	Лист	№ док	Подпись	Дата
------	------	------	-------	---------	------

Основная часть проекта межевания территории.

Лист

122

Карта-схема расположения и границы лесного участка

Саратовская область

(субъект Российской Федерации, муниципальное образование)

Лесничество (лесопарк) **Энгельское**

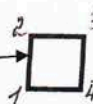
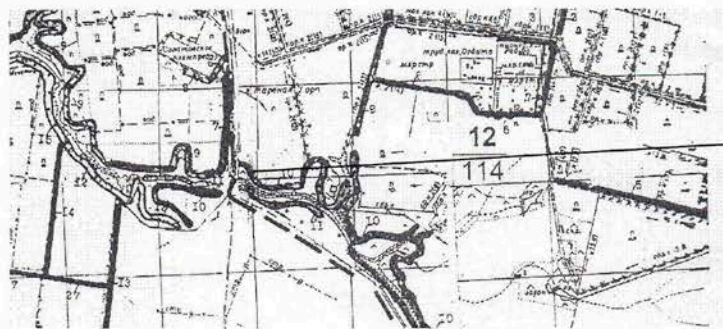
(название)

Участковое лесничество **Энгельское**, квартал с12, часть выдела 10, площадь 0,04 га

(название)

Собственность - Российской Федерации;

Масштаб * 1:25 000



номер	румбы	Длина, м
1-2	ЮВ-45	20
2-3	ЮЗ-35	22
3-4	СЗ-45	20
4-1	СВ-35	21

Первый заместитель начальника
управления лесного хозяйства –
начальник отдела
лесовосстановления, охраны и
защиты лесов

Шепталов М.А.

ФИО

11.10.2016

Дата

Подпись



* Сведения, указанные в выписке, носят информационный характер и НЕ являются основанием для предоставления лесного участка в использование.

** Для вычерчивания карты-схемы расположения лесного участка используются фрагменты картографических материалов лесоустройства: планшеты масштабом М 1:10000, планы лесных насаждений масштабом М 1:25000, карты-схемы лесничества или лесопарка масштабом М 1:100000.

Основная часть проекта межевания территории.

Изм. Кол. Лист № док Подпись Дата

Лист

123

Карта-схема расположения и границы лесного участка
Саратовская область

(субъект Российской Федерации, муниципальное образование)

Лесничество (лесопарк) Энгельское

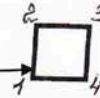
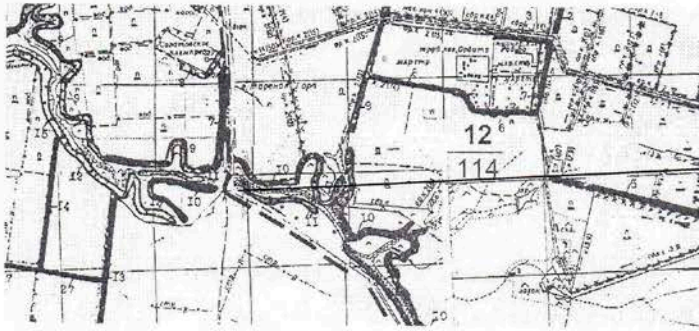
(название)

Участковое лесничество Энгельское, квартал с12, часть выдела 11, площадь 0,04 га

(название)

Собственность - Российской Федерации;

Масштаб * 1:25 000



номер	румбы	Длина, м
1-2	ЮВ-45	20
2-3	ЮЗ-35	22
3-4	СЗ-45	20
4-1	СВ-35	21

Первый заместитель начальника
управления лесного хозяйства –
начальник отдела
лесовосстановления, охраны и
защиты лесов

Шепталов М.А.

ФИО

11.10.2016

Дата

Подпись

МП



* Сведения, указанные в выписке, носят информационный характер и НЕ являются основанием для предоставления лесного участка в использование.

** Для вычерчивания карты-схемы расположения лесного участка используются фрагменты картографических материалов лесоустройства: планшеты масштабом М 1:10000, планы лесных насаждений масштабом М 1:25000, карты-схемы лесничества или лесопарка масштабом М 1:100000.

ВЫПИСКА ИЗ ГОСУДАРСТВЕННОГО ЛЕСНОГО РЕЕСТРА

на «11» октября 2016 г.

Орган государственной власти, осуществляющий ведение государственного лесного реестра на территории Саратовской области: **министерство природных ресурсов и экологии Саратовской области** первого заместителя начальника управления лесного хозяйства – **начальника отдела лесовосстановления, охраны и защиты лесов Шепталова М.А.**

Правообладатель земель лесного фонда на территории Саратовской области: **министерство природных ресурсов и экологии Саратовской области** (согласно п. 11 Положения о министерстве природных ресурсов и экологии Саратовской области, утвержденного постановлением Правительства Саратовской области от 08 октября 2013 г. № 537-П «Вопросы министерства природных ресурсов и экологии Саратовской области» и п.п. 2 п.1 ст. 83 Лесного кодекса РФ)

Заявитель: АО «Газпром газораспределение Саратовская область»

Информация по запрашиваемому лесному участку:

Кадастровый номер (при наличии): **часть кадастрового номера 64:38:040404:178**

Собственность: Российской Федерации

Категория земель: земли лесного фонда

ХАРАКТЕРИСТИКА ЛЕСНОГО УЧАСТКА

Адрес (местоположение) лесного участка: **Энгельский район**

Лесничество	Энгельское
Участковое лесничество	Энгельское
Общая площадь, га	0,12
Категория лесов	защитные
Категория защитности лесов	ценные леса: противозерозийные леса
Вид использования запрашиваемый:	для строительства, реконструкции, эксплуатации линейных объектов

Таксационная характеристика лесного участка по материалам лесоустройства 2006 г:

№ квартала	№ выдела	Площадь, га	Состав насаждений	Возраст, лет	Бонитет	Полнота	Запас на участке, м3
с 11	28	0,04	9Вм1Яз+Клх	45	5	0,7	2
с 11	29	0,04	7Вм3Яз	45	5	0,7	2
с 11	30	0,04	8Вм2Яз+Клх	45	5	0,7	2
Итого		0,12					6

Наименование, местонахождение юридического лица /ФИО физического лица/ - **лесопользователя (арендатора) отсутствует**

Документы - основания пользования лесным участком отсутствуют

(договор аренды лесного участка, постоянное (бессрочное) пользование лесным участком, договор безвозмездного срочного пользования лесным участком, реквизиты договора, срок пользования)

Особые отметки –нет.

Первый заместитель начальника управления лесного хозяйства – начальник отдела лесовосстановления, охраны и защиты лесов

Шепталов М.А.

ФИО

11.10.2016

Дата



Подпись

МП

Основная часть проекта межевания территории.

Изм.	Кол.	Лист	№ док	Подпись	Дата
------	------	------	-------	---------	------

Лист

125

Карта-схема расположения и границы лесного участка Саратовская область

(субъект Российской Федерации, муниципальное образование)

Лесничество (лесопарк) **Энгельское**

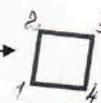
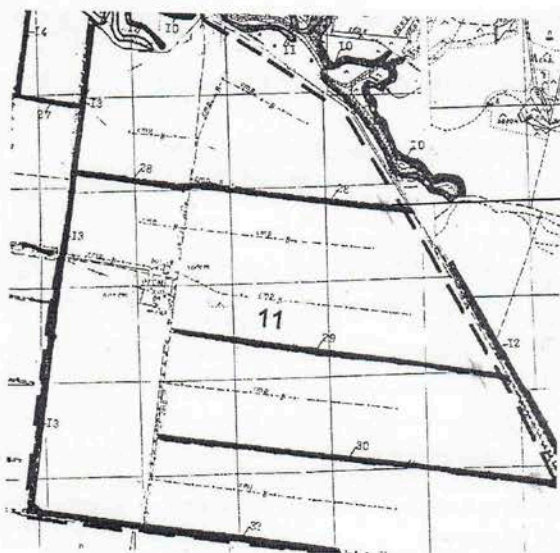
(название)

Участковое лесничество **Энгельское**, квартал с11, часть выдела 28, площадь 0,04 га

(название)

Собственность - Российской Федерации;

Масштаб * 1:25 000



номер	румбы	длина, м
1-2	СВ-15	20
2-3	ЮВ-85	22
3-4	ЮЗ-75	20
4-1	СВ-05	22

Первый заместитель начальника
управления лесного хозяйства –
начальник отдела
лесовосстановления, охраны и
защиты лесов

Шепталов М.А.

ФИО

11.10.2016

Дата

Подпись



МП

* Сведения, указанные в выписке, носят информационный характер и НЕ являются основанием для предоставления лесного участка в использование.

** Для вычерчивания карты-схемы расположения лесного участка используются фрагменты картографических материалов лесостроительства: планшеты масштабом М 1:10000, планы лесных насаждений масштабом М 1:25000, карты-схемы лесничества или лесопарка масштабом М 1:100000.

Основная часть проекта межевания территории.

Лист

Изм. Кол. Лист № док Подпись Дата

126

Карта-схема расположения и границы лесного участка Саратовская область

(субъект Российской Федерации, муниципальное образование)

Лесничество (лесопарк) **Энгельское**

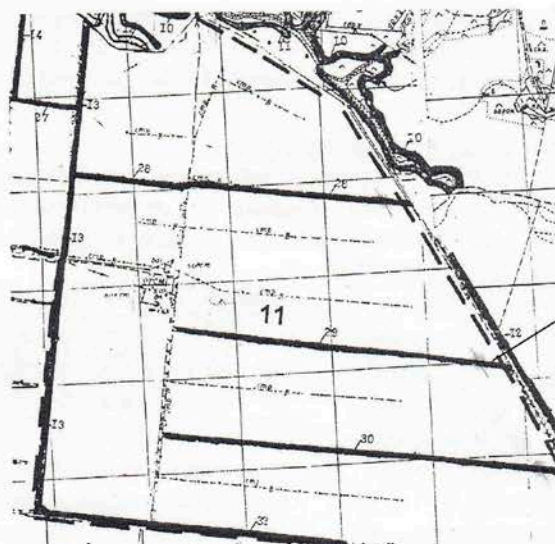
(название)

Участковое лесничество **Энгельское**, квартал с11, часть выдела 29, площадь 0,04 га

(название)

Собственность - Российской Федерации;

Масштаб * 1:25 000



номер	румбы	длина, м
1-2	СВ-15	20
2-3	ЮВ-85	22
3-4	ЮЗ-75	20
4-1	СВ-05	22

Первый заместитель начальника
управления лесного хозяйства –
начальник отдела
лесовосстановления, охраны и
защиты лесов
Шепталов М.А.

ФИО

11.10.2016

Дата



Подпись

МП

* Сведения, указанные в выписке, носят информационный характер и НЕ являются основанием для предоставления лесного участка в использование.

** Для вычерчивания карты-схемы расположения лесного участка используются фрагменты картографических материалов лесоустройства: планшеты масштабom M 1:10000, планы лесных насаждений масштабom M 1:25000, карты схемы лесничества или лесопарка масштабom M 1:100000.

Основная часть проекта межевания территории.

Лист

Изм. Кол. Лист № док Подпись Дата

127

Карта-схема расположения и границы лесного участка Саратовская область

(субъект Российской Федерации, муниципальное образование)

Лесничество (лесопарк) **Энгельское**

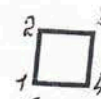
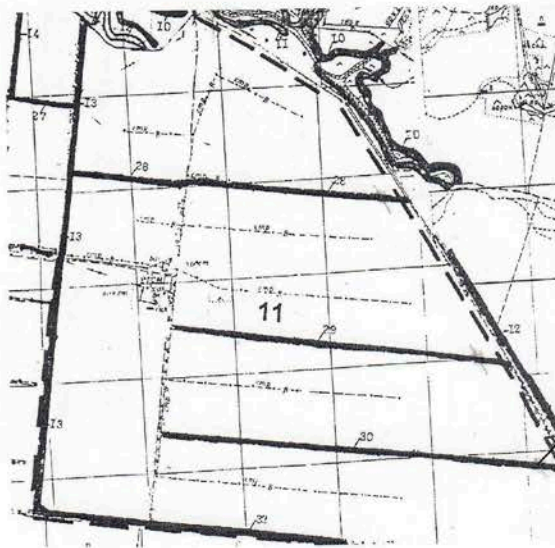
(название)

Участковое лесничество **Энгельское**, квартал с11, часть выдела 30, площадь 0,04 га

(название)

Собственность - Российской Федерации;

Масштаб * 1:25 000



номер	румбы	длина, м
1-2	СВ-15	20
2-3	ЮВ-85	22
3-4	ЮЗ-75	20
4-1	СВ-05	22

Первый заместитель начальника
управления лесного хозяйства –
начальник отдела
лесовосстановления, охраны и
защиты лесов

Шенталов М.А.

ФИО

11.10.2016

Дата



Подпись

М.П.

* Сведения, указанные в выписке, носят информационный характер и НЕ являются основанием для предоставления лесного участка в использование.

** Для вычерчивания карты-схемы расположения лесного участка используются фрагменты картографических материалов лесостроительства: планшеты масштабом М 1:10000, планы лесных насаждений масштабом М 1:25000, карты-схемы лесничества или лесопарка масштабом М 1:100000.

Основная часть проекта межевания территории.

Изм.	Кол.	Лист	№ док	Подпись	Дата

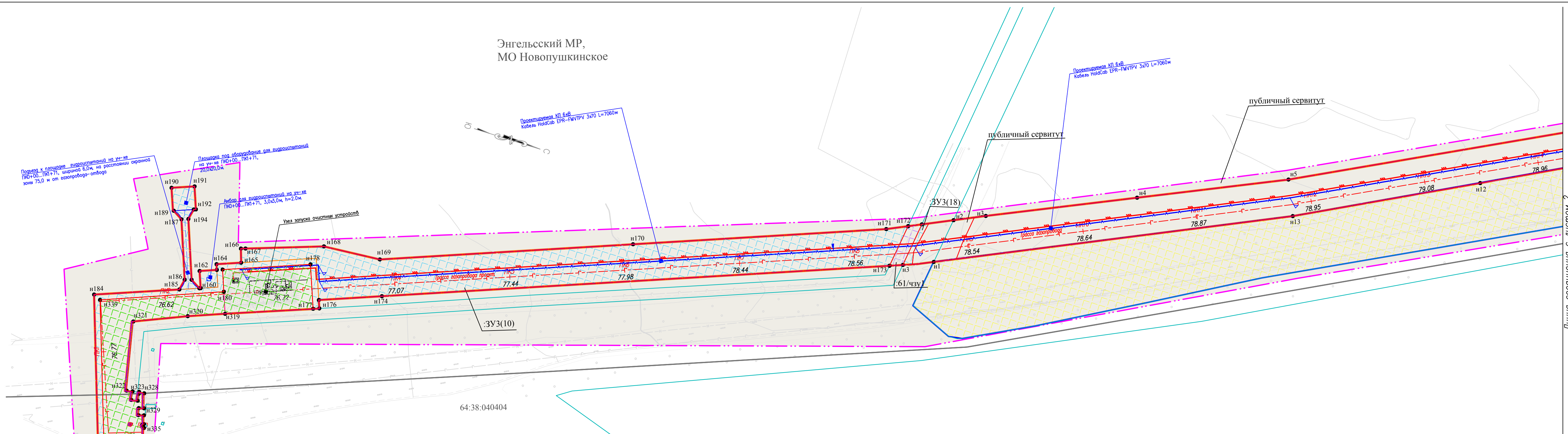
Лист

128

Раздел 6. Материалы по обоснованию проекта межевания территории.

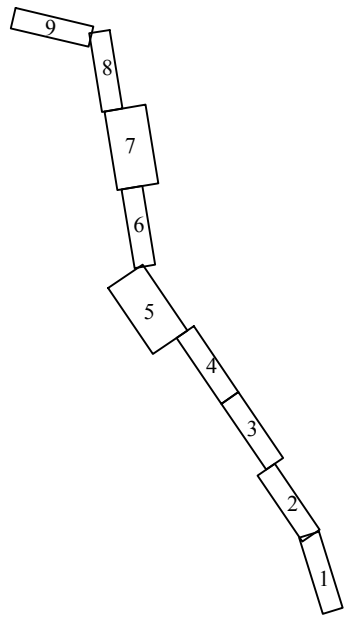
						Основная часть проекта межевания территории.	Лист
Изм.	Кол.	Лист	№ док	Подпись	Дата		129

Энгельский МР,
МО Новопушкинское



64:38:040404

Схема расположения листов



- Условные обозначения:
- границы планируемых элементов планировочной структуры;
 - границы территории, в отношении которой осуществляется подготовка проекта планировки;
 - границы кадастрового квартала;
 - граница существующего земельного участка;
 - утверждаемые красные линии;
 - отвод образуемой части земельного участка во временное пользование;
 - отвод образуемой части земельного участка в постоянное пользование;
 - отвод образуемого земельного участка во временное пользование;
 - отвод образуемого земельного участка в постоянное пользование;
 - земельные участки необрабатываемые в период строительства ;
 - территория населенных пунктов;
 - границы публичных сервитутов;
- 64:38:010201 - обозначение кадастрового квартала;
:924/чзу (ЗУ1) - обозначение образуемой части (земельного участка);
● n1 - номера характерных точек границ образуемой части (земельного участка).

Система координат: МСК-64 зона 2
Система высот: Балтийская

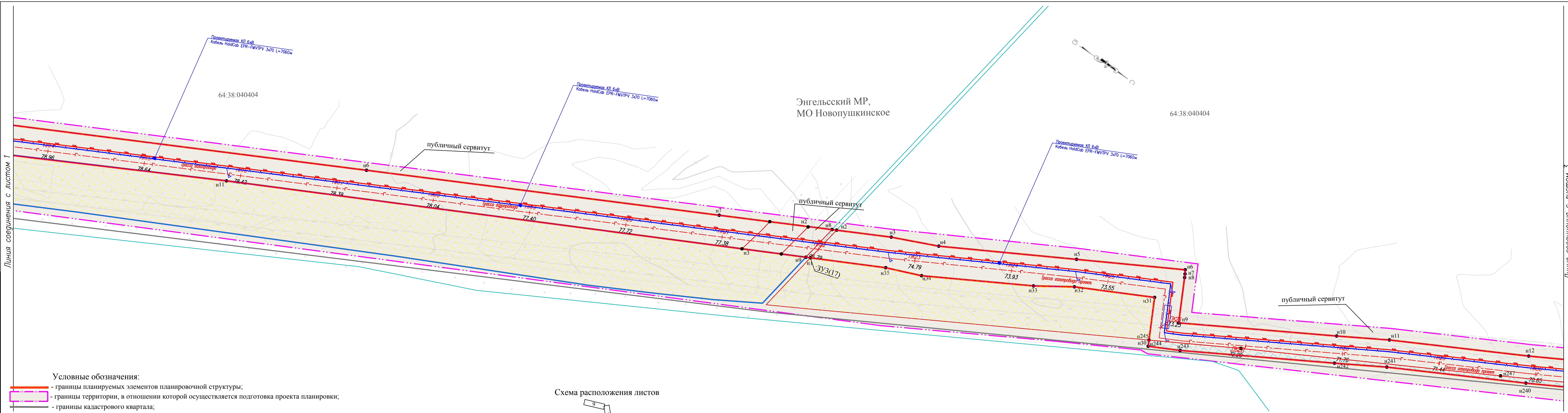
Примечание:
1. Согласно СНиП 2.07.01-89* «Градостроительство. Планировка и застройка городских и сельских поселений» расстояние от оси газопровода давлением 1,2 Мпа до зданий и сооружений принимается равным 10 метров в каждую сторону;
2. Красные линии установлены и отображены согласно Приказу Министерства строительства и жилищно-коммунального хозяйства Российской Федерации № 742/пр от 25.04.2017 г.;
3. Виды элементов планировочной структуры определены согласно Приказу Министерства строительства и жилищно-коммунального хозяйства Российской Федерации № 738/пр от 25.04.2017 г.;
4. Земельные участки, в отношении которых предполагается их резервирование и (или) изъятие для государственных или муниципальных нужд, отсутствуют.

Изм.	Кол.уч.	Лист	N док.	Подп.	Дата
Разработал	Шатурная О.В.				06.2019
Проверил	Сычев Е.В.				06.2019
"Газопровод- отвод от места врезки в ГО "Бравый" и ГРС "Новопушкинское" Энгельского района Саратовской области"					
ПРОЕКТ МЕЖЕВАНИЯ ТЕРРИТОРИИ					
Чертеж межевания территории Масштаб 1:2000					
			Стадия	Лист	Листов
			П	1	14
ООО "ПРАНА"					

Линия соединения с листом 2

Линия соединения с листом 1

Линия соединения с листом 3



Энгельсский МР,
МО Новоушкинское

64:38:040404

64:38:040404

публичный сервитут

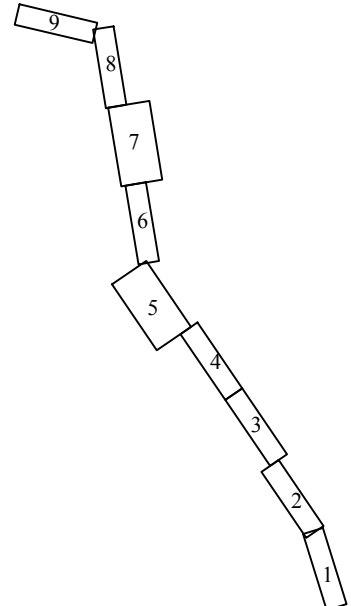
публичный сервитут

публичный сервитут

ЗУЗ(17)

- Условные обозначения:**
- границы планируемых элементов планировочной структуры;
 - границы территории, в отношении которой осуществляется подготовка проекта планировки;
 - границы кадастрового квартала;
 - граница существующего земельного участка;
 - утверждаемые красные линии;
 - отвод образуемой части земельного участка во временное пользование;
 - отвод образуемой части земельного участка в постоянное пользование;
 - отвод образуемого земельного участка во временное пользование;
 - отвод образуемого земельного участка в постоянное пользование;
 - земельные участки необрабатываемые в период строительства ;
 - территория населенных пунктов;
 - границы публичных сервитутов;
- 64:38:010201 - обозначение кадастрового квартала;
 :924/чзу (:ЗУ1) - обозначение образуемой части (земельного участка);
 ● н1 - номера характерных точек границ образуемой части (земельного участка).

Схема расположения листов



Система координат: МСК-64 зона 2
Система высот: Балтийская

Примечание:

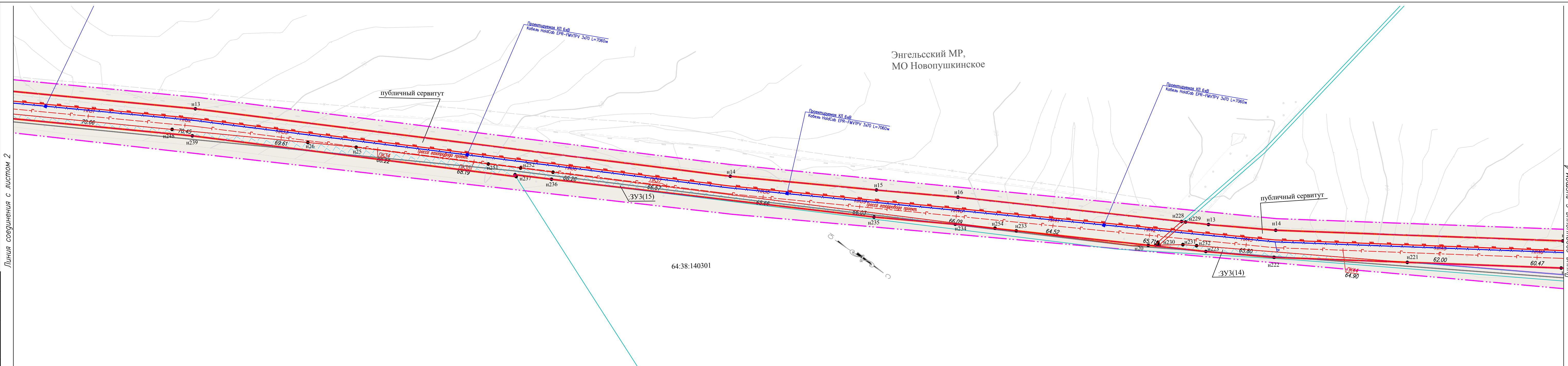
- Согласно СНиП 2.07.01-89* «Градостроительство. Планировка и застройка городских и сельских поселений» расстояние от оси газопровода давлением 1,2 Мпа до зданий и сооружений принимается равным 10 метров в каждую сторону;
- Красные линии установлены и отображены согласно Приказу Министерства строительства и жилищно-коммунального хозяйства Российской Федерации № 742/пр от 25.04.2017 г.;
- Виды элементов планировочной структуры определены согласно Приказу Министерства строительства и жилищно-коммунального хозяйства Российской Федерации № 738/пр от 25.04.2017 г.;
- Земельные участки, в отношении которых предполагается их резервирование и (или) изъятие для государственных или муниципальных нужд, отсутствуют.

"Газопровод-отвод от места врезки в ГО "Бравый" и ГРС "Новоушкинское" Энгельсского района Саратовской области"					
Изм.	Кол.уч.	Лист	N док.	Подп.	Дата
Разработал	Шатурная О.В.	25			06.2019
Проверил	Сычев Е.В.	26			06.2019
ПРОЕКТ МЕЖЕВАНИЯ ТЕРРИТОРИИ					
		Стадия	Лист	Листов	
		П	2	14	
Чертеж межевания территории Масштаб 1:2000					
ООО "ПРАНА"					

Линия соединения с листом 2

Линия соединения с листом 4

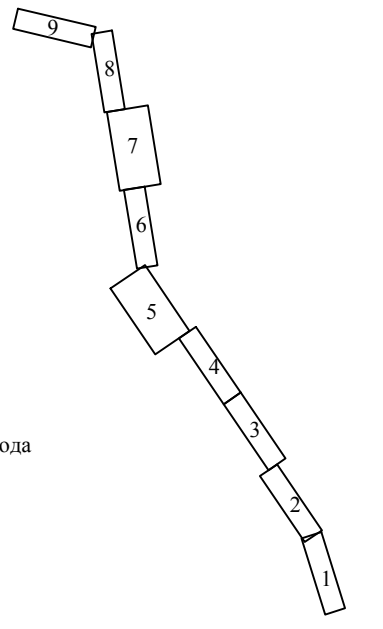
Энгельский МР,
МО Новопушкинское



64:38:140301

- Условные обозначения:**
- границы планируемых элементов планировочной структуры;
 - границы территории, в отношении которой осуществляется подготовка проекта планировки;
 - границы кадастрового квартала;
 - граница существующего земельного участка;
 - утверждаемые красные линии;
 - отвод образуемой части земельного участка во временное пользование;
 - отвод образуемой части земельного участка в постоянное пользование;
 - отвод образуемого земельного участка во временное пользование;
 - отвод образуемого земельного участка в постоянное пользование;
 - земельные участки необрабатываемые в период строительства ;
 - территория населенных пунктов;
 - границы публичных сервитутов;
 - 64:38:010201 - обозначение кадастрового квартала;
 - 924/чзу (ЗУ1) - обозначение образуемой части (земельного участка);
 - n1 - номера характерных точек границ образуемой части (земельного участка).

Схема расположения листов



Система координат: МСК-64 зона 2
Система высот: Балтийская

"Газопровод- отвод от места врезки в ГО "Бравый" и ГРС "Новопушкинское" Энгельского района Саратовской области"					
Изм.	Кол.уч.	Лист	N док.	Подп.	Дата
Разработал	Шатурная О.В.			СШ	06.2019
Проверил	Сычев Е.В.			СШ	06.2019
ПРОЕКТ МЕЖЕВАНИЯ ТЕРРИТОРИИ					
		Стадия	Лист	Листов	
		П	3	14	
Чертеж межевания территории Масштаб 1:2000					
ООО "ПРАНА"					

Примечание:

- Согласно СНиП 2.07.01-89* «Градостроительство. Планировка и застройка городских и сельских поселений» расстояние от оси газопровода давлением 1,2 Мпа до зданий и сооружений принимается равным 10 метров в каждую сторону;
- Красные линии установлены и отображены согласно Приказу Министерства строительства и жилищно-коммунального хозяйства Российской Федерации № 742/пр от 25.04.2017 г.;
- Виды элементов планировочной структуры определены согласно Приказу Министерства строительства и жилищно-коммунального хозяйства Российской Федерации № 738/пр от 25.04.2017 г.;
- Земельные участки, в отношении которых предполагается их резервирование и (или) изъятие для государственных или муниципальных нужд, отсутствуют.

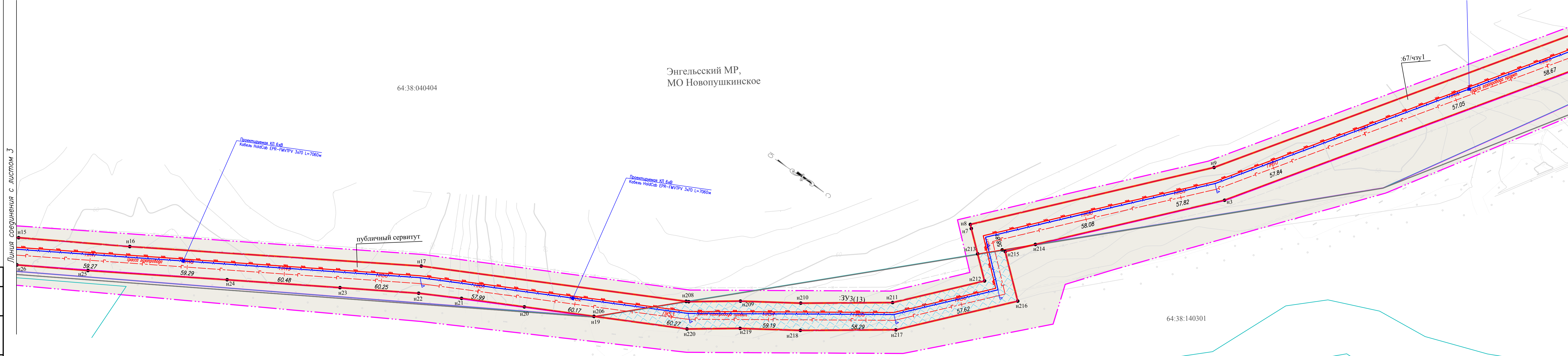
64:38:040404

Энгельский МР,
МО Новопушкинское

64:38:140301

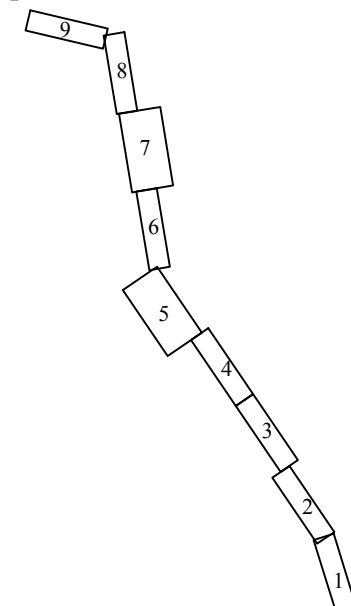
Линия соединения с листом 3

Линия соединения с листом 5



- Условные обозначения:**
- границы планируемых элементов планировочной структуры;
 - границы территории, в отношении которой осуществляется подготовка проекта планировки;
 - границы кадастрового квартала;
 - граница существующего земельного участка;
 - утверждаемые красные линии;
 - отвод образуемой части земельного участка во временное пользование;
 - отвод образуемой части земельного участка в постоянное пользование;
 - отвод образуемого земельного участка во временное пользование;
 - отвод образуемого земельного участка в постоянное пользование;
 - земельные участки необрабатываемые в период строительства;
 - территория населенных пунктов;
 - границы публичных сервитутов;
- 64:38:010201 - обозначение кадастрового квартала;
 :924/чзу (:ЗУ1) - обозначение образуемой части (земельного участка);
 ● n1 - номера характерных точек границ образуемой части (земельного участка).

Схема расположения листов



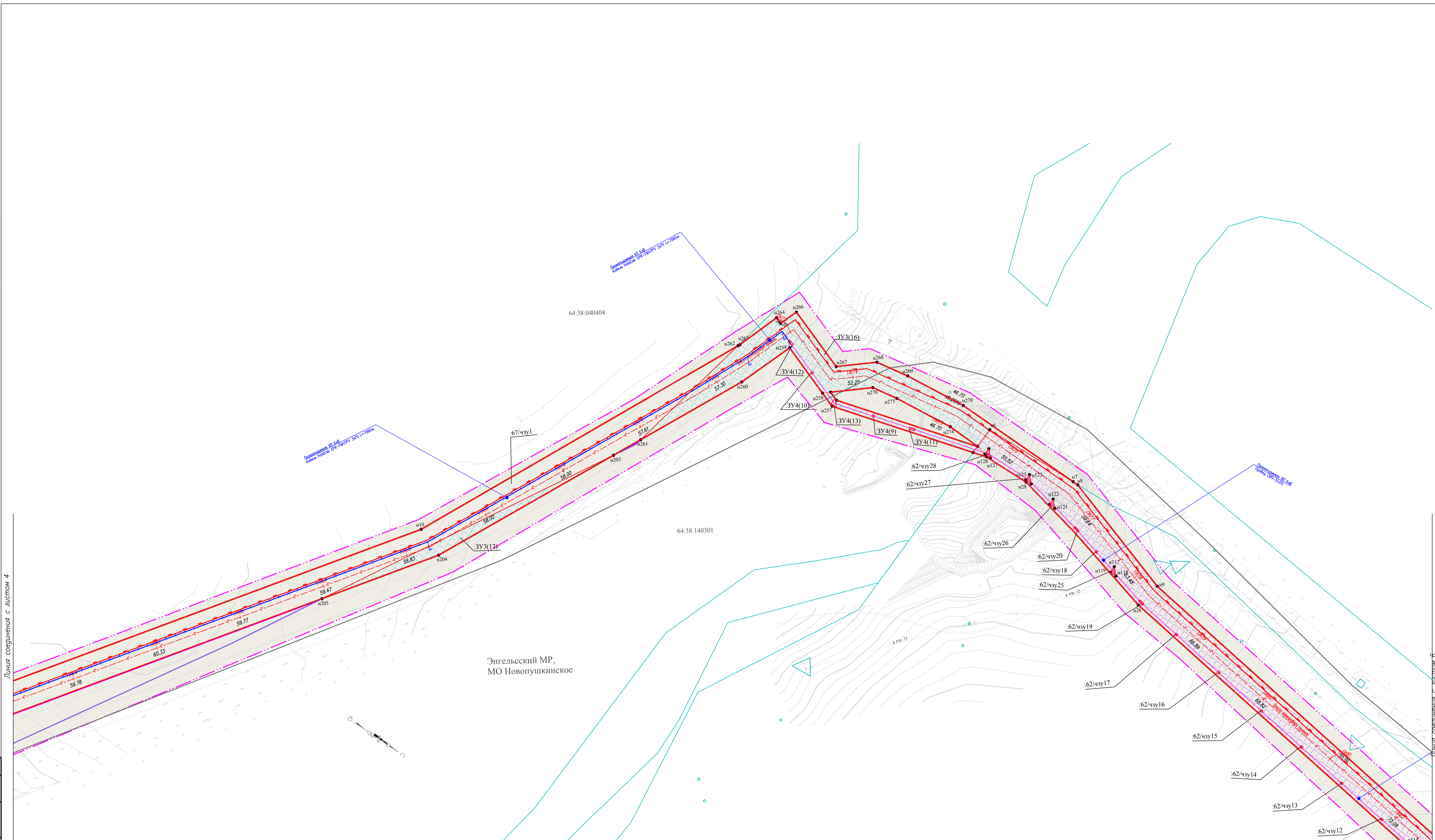
Система координат: МСК-64 зона 2
Система высот: Балтийская

Примечание:
 1. Согласно СНиП 2.07.01-89* «Градостроительство. Планировка и застройка городских и сельских поселений» расстояние от оси газопровода давлением 1,2 Мпа до зданий и сооружений принимается равным 10 метров в каждую сторону;
 2. Красные линии установлены и отображены согласно Приказу Министерства строительства и жилищно-коммунального хозяйства Российской Федерации № 742/пр от 25.04.2017 г.;
 3. Виды элементов планировочной структуры определены согласно Приказу Министерства строительства и жилищно-коммунального хозяйства Российской Федерации № 738/пр от 25.04.2017 г.;
 4. Земельные участки, в отношении которых предполагается их резервирование и (или) изъятие для государственных или муниципальных нужд, отсутствуют.

"Газопровод- отвод от места врезки в ГО "Бравый" и ГРС "Новопушкинское" Энгельского района Саратовской области"					
Изм.	Кол.уч.	Лист	N док.	Подп.	Дата
Разработал	Шатурная О.В.			efo	06.2019
Проверил	Сычев Е.В.			Е.В.	06.2019
ПРОЕКТ МЕЖЕВАНИЯ ТЕРРИТОРИИ					
		Стадия	Лист	Листов	
		П	4	14	
Чертеж межевания территории Масштаб 1:2000					
ООО "ПРАНА"					

Линия соединения с листом 4

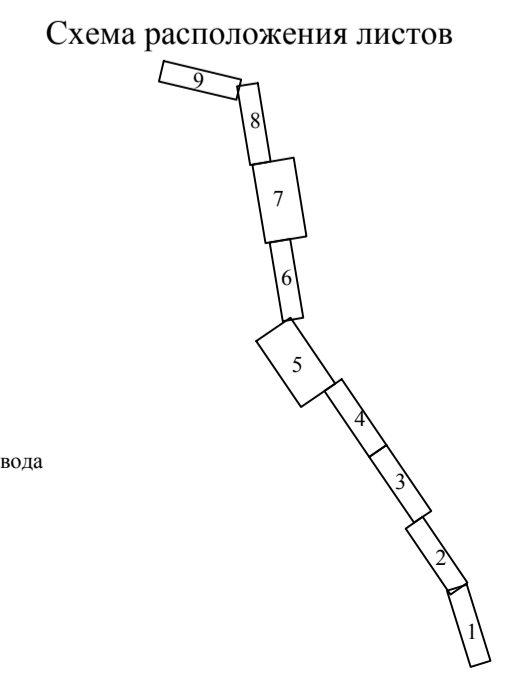
Линия соединения с листом 6



Энгельский МР,
МО Новоушкское

- Условные обозначения:**
- границы планируемых элементов планировочной структуры;
 - границы территории, в отношении которой осуществляется подготовка проекта планировки;
 - границы кадастрового квартала;
 - граница существующего земельного участка;
 - утверждаемые красные линии;
 - отвод образуемой части земельного участка во временное пользование;
 - отвод образуемой части земельного участка в постоянное пользование;
 - отвод образуемого земельного участка во временное пользование;
 - отвод образуемого земельного участка в постоянное пользование;
 - земельные участки необрабатываемые в период строительства;
 - территория населенных пунктов;
 - границы публичных сервитутов;
- 64:38:010201 - обозначение кадастрового квартала;
 :924/чзу (ЗУ1) - обозначение образуемой части (земельного участка);
 ● и1 - номера характерных точек границ образуемой части (земельного участка).

Примечание:
 1. Согласно СНиП 2.07.01-89* «Градостроительство. Планировка и застройка городских и сельских поселений» расстояние от оси газопровода давлением 1,2 Мпа до зданий и сооружений принимается равным 10 метров в каждую сторону;
 2. Красные линии установлены и отображены согласно Приказу Министерства строительства и жилищно-коммунального хозяйства Российской Федерации № 742/пр от 25.04.2017 г.;
 3. Виды элементов планировочной структуры определены согласно Приказу Министерства строительства и жилищно-коммунального хозяйства Российской Федерации № 738/пр от 25.04.2017 г.;
 4. Земельные участки, в отношении которых предполагается их резервирование и (или) изъятие для государственных или муниципальных нужд, отсутствуют.



Система координат: МСК-64 зона 2
 Система высот: Балтийская

Имя	Код	Лист	№ док.	Подп.	Дата
Разработал	Шатрова О.В.				06.2019
Проверил	Сачев Е.В.				06.2019
"Газопровод - отвод от места врезки в ГО "Бравый" и ГРС "Новоушкское" Энгельского района Саратовской области"					
ПРОЕКТ МЕЖЕВАНИЯ ТЕРРИТОРИИ					
Чертеж межевания территории					
Масштаб 1:2000					
Стадия	Лист	Листов			
П	5	14			
ООО "ПРАНА"					

Линия соединения с листом 5

Линия соединения с листом 7

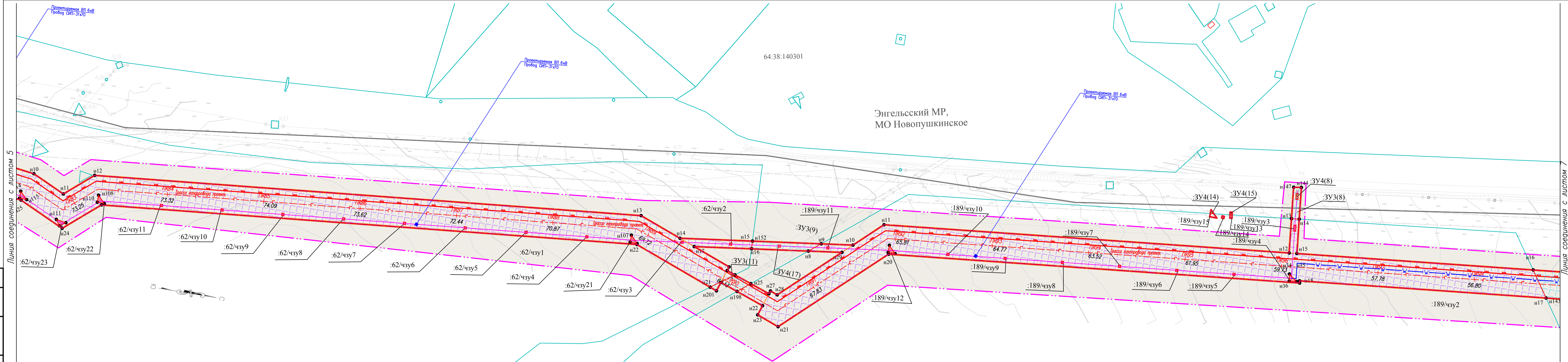
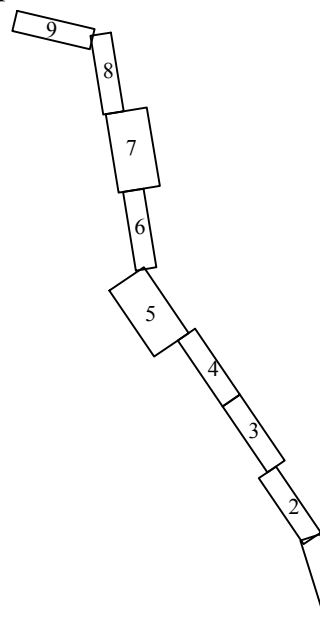


Схема расположения листов



Примечание:
 1. Согласно СНиП 2.07.01-89* «Градостроительство. Планировка и застройка городских и сельских поселений» расстояние от оси газопровода давлением 1,2 Мпа до зданий и сооружений принимается равным 10 метров в каждую сторону;
 2. Красные линии установлены и отображены согласно Приказу Министерства строительства и жилищно-коммунального хозяйства Российской Федерации № 742/пр от 25.04.2017 г.;
 3. Виды элементов планировочной структуры определены согласно Приказу Министерства строительства и жилищно-коммунального хозяйства Российской Федерации № 738/пр от 25.04.2017 г.;
 4. Земельные участки, в отношении которых предполагается их резервирование и (или) изъятие для государственных или муниципальных нужд, отсутствуют.

Энгельский МР,
МО Новоушшинское

64:38:140301

- Условные обозначения:
- границы планируемых элементов планировочной структуры;
 - границы территории, в отношении которой осуществляется подготовка проекта планировки;
 - границы кадастрового квартала;
 - граница существующего земельного участка;
 - утверждаемые красные линии;
 - отвод образуемой части земельного участка во временное пользование;
 - отвод образуемой части земельного участка в постоянное пользование;
 - отвод образуемого земельного участка во временное пользование;
 - отвод образуемого земельного участка в постоянное пользование;
 - земельные участки необрабатываемые в период строительства;
 - территория населенных пунктов;
 - границы публичных сервитутов;
- 64:38:010201 - обозначение кадастрового квартала;
 :924/чзу (:ЗУ1) - обозначение образуемой части (земельного участка);
 ●н1 - номера характерных точек границ образуемой части (земельного участка).

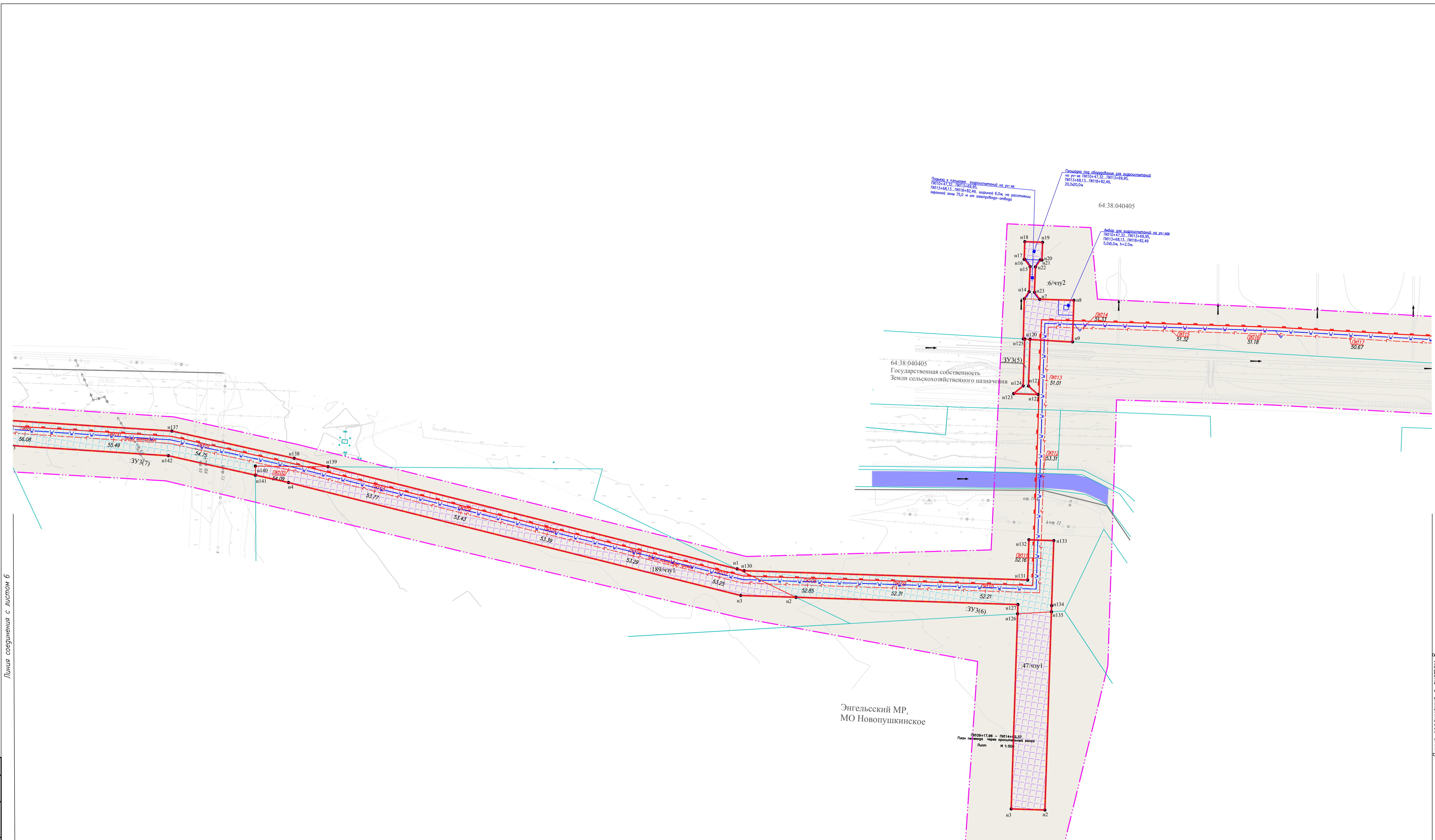
Система координат: МСК-64 зона 2
Система высот: Балтийская

"Газопровод- отвод от места врезки в ГО "Бравый" и ГРС "Новоушшинское" Энгельского района Саратовской области"							
Изм.	Кол.уч.	Лист	N док	Подп.	Дата		
Разработал	Шатурная	О.В.			06.2019		
Проверил	Сычев	Е.В.			06.2019		
ПРОЕКТ МЕЖЕВАНИЯ ТЕРРИТОРИИ					Стадия	Лист	Листов
					П	6	14
Чертеж межевания территории Масштаб 1:2000					ООО "ПРАНА"		

Согласовано	
Взам. инв. №	
Подпись и дата	
Инв. № подл.	

Линия соединения с листом Б

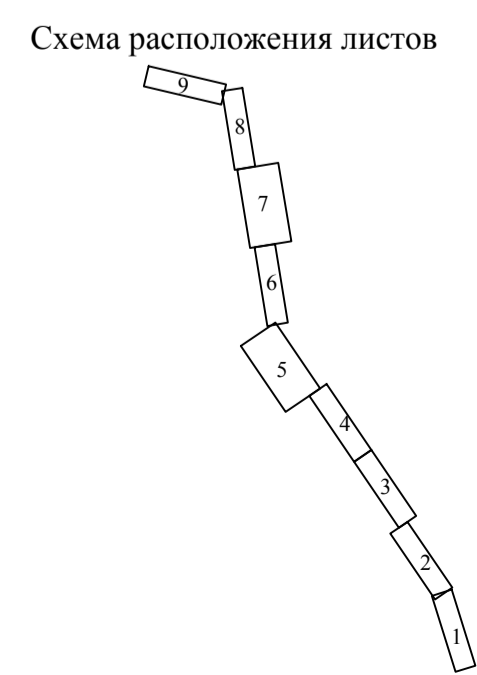
Линия соединения с листом В



- Условные обозначения:**
- границы планируемых элементов планировочной структуры;
 - границы территории, в отношении которой осуществляется подготовка проекта планировки;
 - границы кадастрового квартала;
 - граница существующего земельного участка;
 - утверждаемые красные линии;
 - отвод образуемой части земельного участка во временное пользование;
 - отвод образуемой части земельного участка в постоянное пользование;
 - отвод образуемого земельного участка во временное пользование;
 - отвод образуемого земельного участка в постоянное пользование;
 - земельные участки необрабатываемые в период строительства;
 - территория населенных пунктов;
 - границы публичных сервитутов;
 - 64:38:010201 - обозначение кадастрового квартала;
 - 924/чзу (ЗУ1) - обозначение образуемой части (земельного участка);
 - н1 - номера характерных точек границ образуемой части (земельного участка).

Примечание:

- Согласно СНиП 2.07.01-89* «Градостроительство. Планировка и застройка городских и сельских поселений» расстояние от оси газопровода давлением 1,2 Мпа до зданий и сооружений принимается равным 10 метров в каждую сторону;
- Красные линии установлены и отображены согласно Приказу Министерства строительства и жилищно-коммунального хозяйства Российской Федерации № 742/пр от 25.04.2017 г.;
- Виды элементов планировочной структуры определены согласно Приказу Министерства строительства и жилищно-коммунального хозяйства Российской Федерации № 738/пр от 25.04.2017 г.;
- Земельные участки, в отношении которых предполагается их резервирование и (или) изъятие для государственных или муниципальных нужд, отсутствуют.



Система координат: МСК-64 зона 2
Система высот: Балтийская

"Газопровод- отвод от места врезки в ГО "Бравый" и ГРС "Новоушкское" Энгельского района Саратовской области"					
Изм.	Код	Лист	№ док.	Подп.	Дата
					06.2019
Разработал		Шатурина О.В.			
Проверил		Сачев Е.В.			
ПРОЕКТ МЕЖЕВАНИЯ ТЕРРИТОРИИ					Стадия
					Лист
					Листов
Чертеж межевания территории					000 "ПРАНА"
Масштаб 1:2000					

Линия соединения с листом 7

Линия соединения с листом 9

Энгельский МР,
МО Новопушкинское

64:38:040405

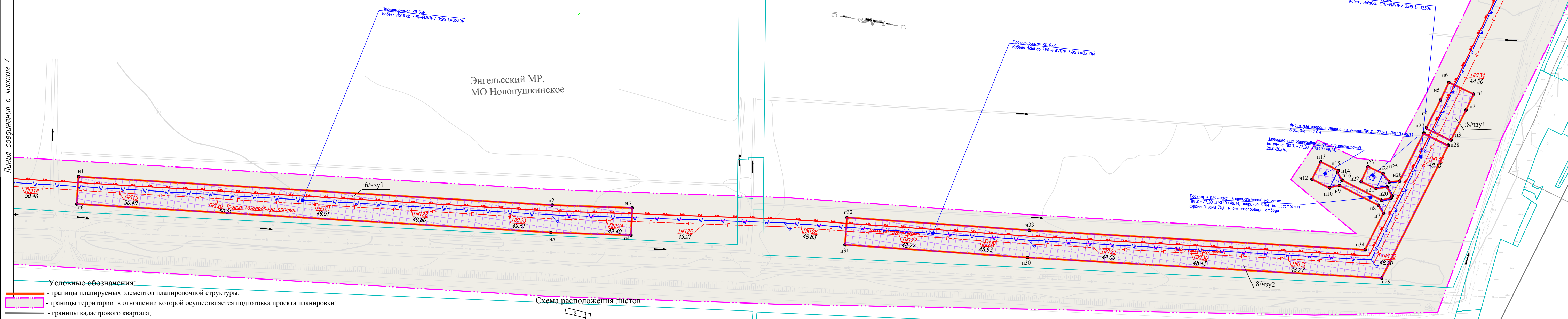
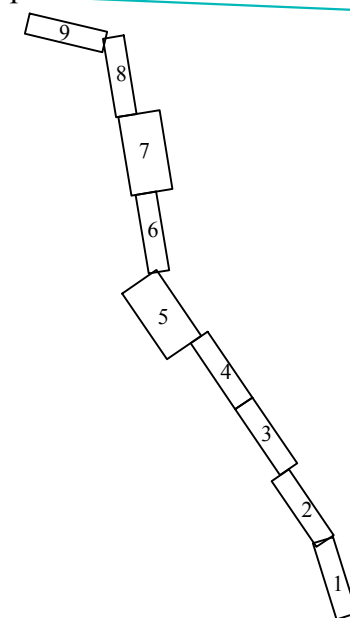


Схема расположения листов



Система координат: МСК-64 зона 2
Система высот: Балтийская

- Условные обозначения:**
- границы планируемых элементов планировочной структуры;
 - границы территории, в отношении которой осуществляется подготовка проекта планировки;
 - границы кадастрового квартала;
 - граница существующего земельного участка;
 - утверждаемые красные линии;
 - отвод образуемой части земельного участка во временное пользование;
 - отвод образуемой части земельного участка в постоянное пользование;
 - отвод образуемого земельного участка во временное пользование;
 - отвод образуемого земельного участка в постоянное пользование;
 - земельные участки необрабатываемые в период строительства ;
 - территория населенных пунктов;
 - границы публичных сервитутов;
 - 64:38:010201 - обозначение кадастрового квартала;
 - :924/чзу (ЗУ1) - обозначение образуемой части (земельного участка);
 - n1 - номера характерных точек границ образуемой части (земельного участка).

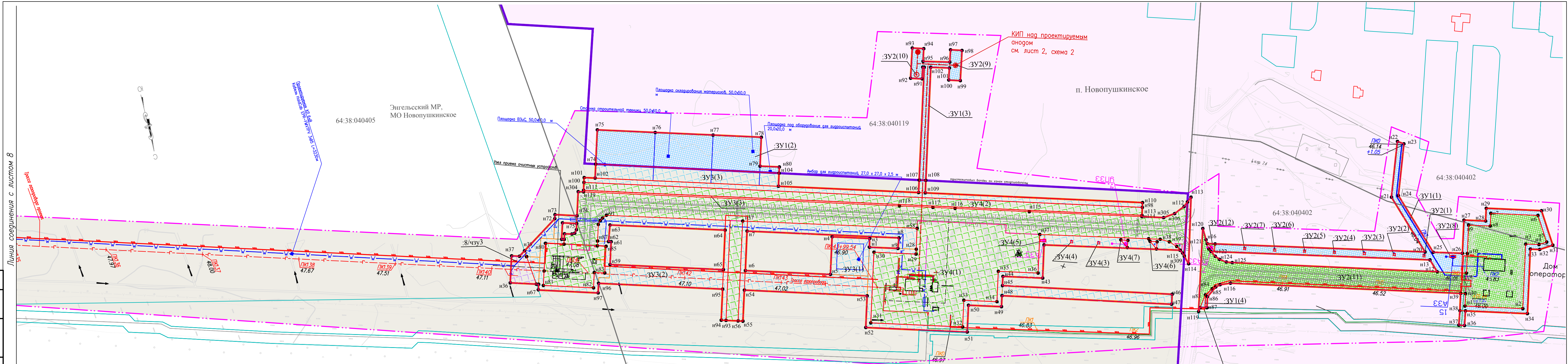
Примечание:

- Согласно СНиП 2.07.01-89* «Градостроительство. Планировка и застройка городских и сельских поселений» расстояние от оси газопровода давлением 1,2 Мпа до зданий и сооружений принимается равным 10 метров в каждую сторону;
- Красные линии установлены и отображены согласно Приказу Министерства строительства и жилищно-коммунального хозяйства Российской Федерации № 742/пр от 25.04.2017 г.;
- Виды элементов планировочной структуры определены согласно Приказу Министерства строительства и жилищно-коммунального хозяйства Российской Федерации № 738/пр от 25.04.2017 г.;
- Земельные участки, в отношении которых предполагается их резервирование (или) изъятие для государственных или муниципальных нужд, отсутствуют.

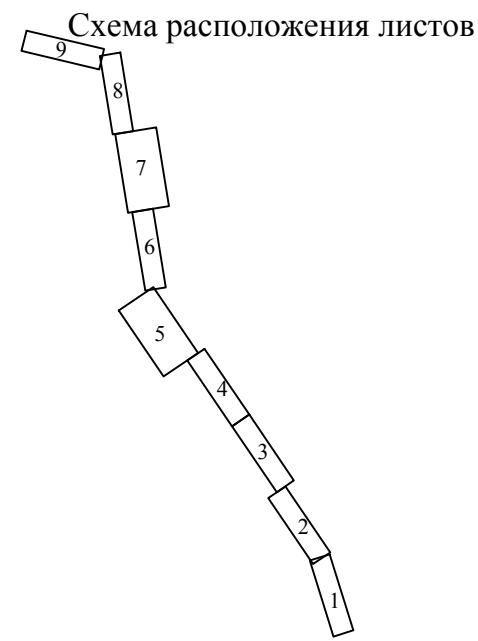
Изм.	Кол.уч.	Лист	N док.	Подп.	Дата
Разработал	Шатирная О.В.	06		06.2019	
Проверил	Сычев Е.В.	06		06.2019	

"Газопровод- отвод от места врезки в ГО "Бравый" и ГРС "Новопушкинское" Энгельсского района Саратовской области"				
ПРОЕКТ МЕЖЕВАНИЯ ТЕРРИТОРИИ		Стадия	Лист	Листов
		П	8	14
Чертеж межевания территории Масштаб 1:2000		ООО "ПРАНА"		

Согласовано	
Взам. инв. №	
Подпись и дата	
Инв. № подл.	



- Условные обозначения:**
- границы планируемых элементов планировочной структуры;
 - границы территории, в отношении которой осуществляется подготовка проекта планировки;
 - границы кадастрового квартала;
 - граница существующего земельного участка;
 - утверждаемые красные линии;
 - отвод образуемой части земельного участка во временное пользование;
 - отвод образуемой части земельного участка в постоянное пользование;
 - отвод образуемого земельного участка во временное пользование;
 - отвод образуемого земельного участка в постоянное пользование;
 - земельные участки необрабатываемые в период строительства ;
 - территория населенных пунктов;
 - границы публичных сервитутов;
- 64:38:010201 - обозначение кадастрового квартала;
 :924/чзу (:ЗУ1) - обозначение образуемой части (земельного участка);
 ●н1 - номера характерных точек границ образуемой части (земельного участка).



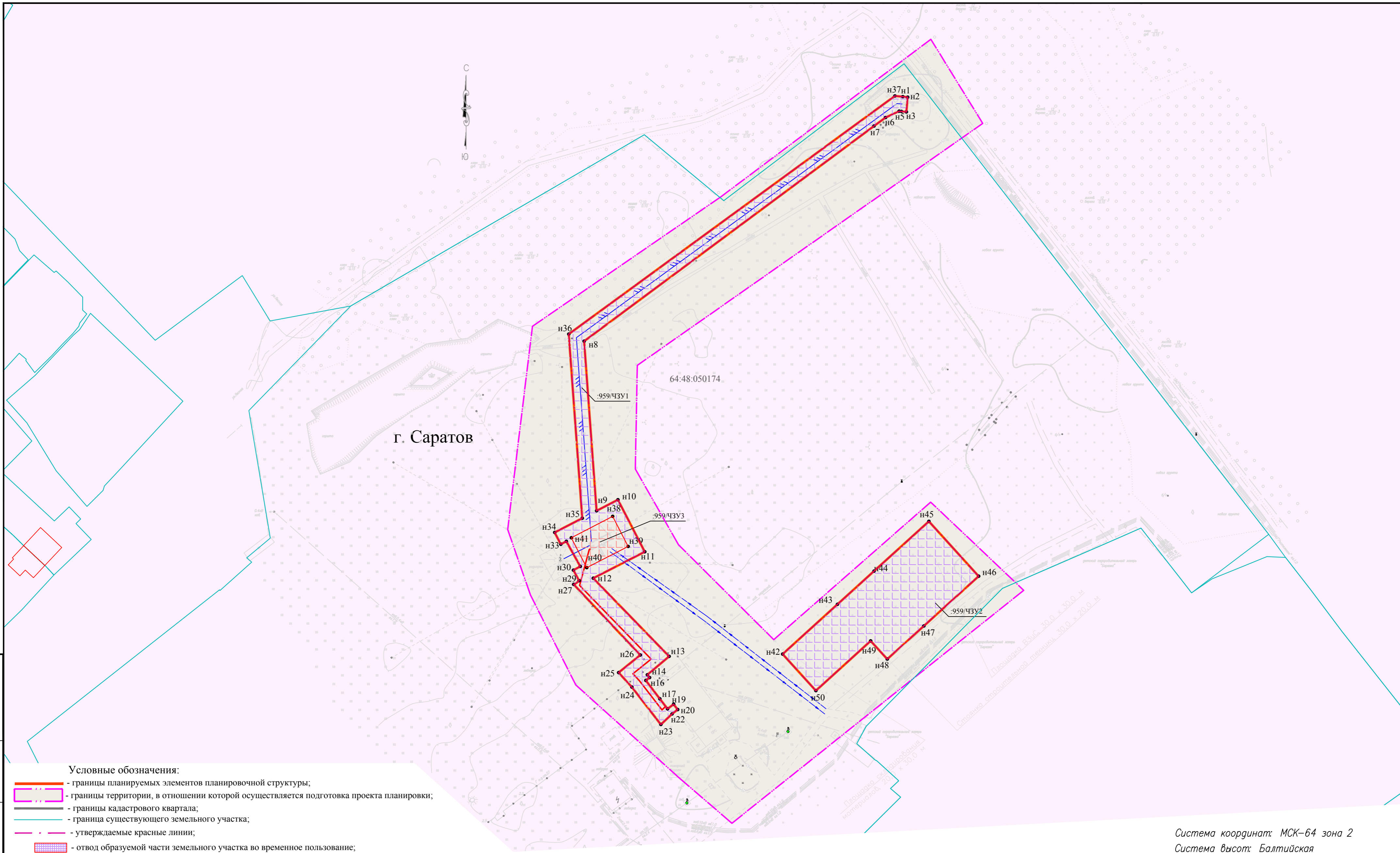
Примечание:
 1. Согласно СНиП 2.07.01-89* «Градостроительство. Планировка и застройка городских и сельских поселений» расстояние от оси газопровода давлением 1,2 Мпа до зданий и сооружений принимается равным 10 метров в каждую сторону;
 2. Красные линии установлены и отображены согласно Приказу Министерства строительства и жилищно-коммунального хозяйства Российской Федерации № 742/пр от 25.04.2017 г.;
 3. Виды элементов планировочной структуры определены согласно Приказу Министерства строительства и жилищно-коммунального хозяйства Российской Федерации № 738/пр от 25.04.2017 г.;
 4. Земельные участки, в отношении которых предполагается их резервирование и (или) изъятие для государственных или муниципальных нужд, отсутствуют.

Изм.	Код.уч.	Лист N док.	Подп.	Дата
Разработал	Шатурная О.В.		Шатурная О.В.	06.2019
Проверил	Сычев Е.В.		Сычев Е.В.	06.2019

Система координат: МСК-64 зона 2
 Система высот: Балтийская

"Газопровод- отвод от места врезки в ГО "Бравый" и ГРС "Новопушкинское" Энгельсского района Саратовской области"

ПРОЕКТ МЕЖЕВАНИЯ ТЕРРИТОРИИ	Стадия	Лист	Листов
	П	9	14
Чертеж межевания территории Масштаб 1:2000	ООО "ПРАНА"		



- Условные обозначения:**
- границы планируемых элементов планировочной структуры;
 - границы территории, в отношении которой осуществляется подготовка проекта планировки;
 - границы кадастрового квартала;
 - граница существующего земельного участка;
 - утверждаемые красные линии;
 - отвод образуемой части земельного участка во временное пользование;
 - отвод образуемой части земельного участка в постоянное пользование;
 - отвод образуемого земельного участка во временное пользование;
 - отвод образуемого земельного участка в постоянное пользование;
 - земельные участки необработываемые в период строительства ;
 - территория населенных пунктов;
 - границы публичных сервитутов;
- 64:38:010201 - обозначение кадастрового квартала;
- :924/чзз (:ЗУ1) - обозначение образуемой части (земельного участка);
- н1 - номера характерных точек границ образуемой части (земельного участка).

Примечание:

1. Согласно СНиП 2.07.01-89* «Градостроительство. Планировка и застройка городских и сельских поселений» расстояние от оси газопровода давлением 1,2 Мпа до зданий и сооружений принимается равным 10 метров в каждую сторону;
2. Красные линии установлены и отображены согласно Приказу Министерства строительства и жилищно-коммунального хозяйства Российской Федерации № 742/пр от 25.04.2017 г.;
3. Виды элементов планировочной структуры определены согласно Приказу Министерства строительства и жилищно-коммунального хозяйства Российской № 738/пр Федерации от 25.04.2017 г.;
4. Земельные участки, в отношении которых предполагается их резервирование и (или) изъятие для государственных или муниципальных нужд, отсутствуют.

Система координат: МСК-64 зона 2
Система высот: Балтийская

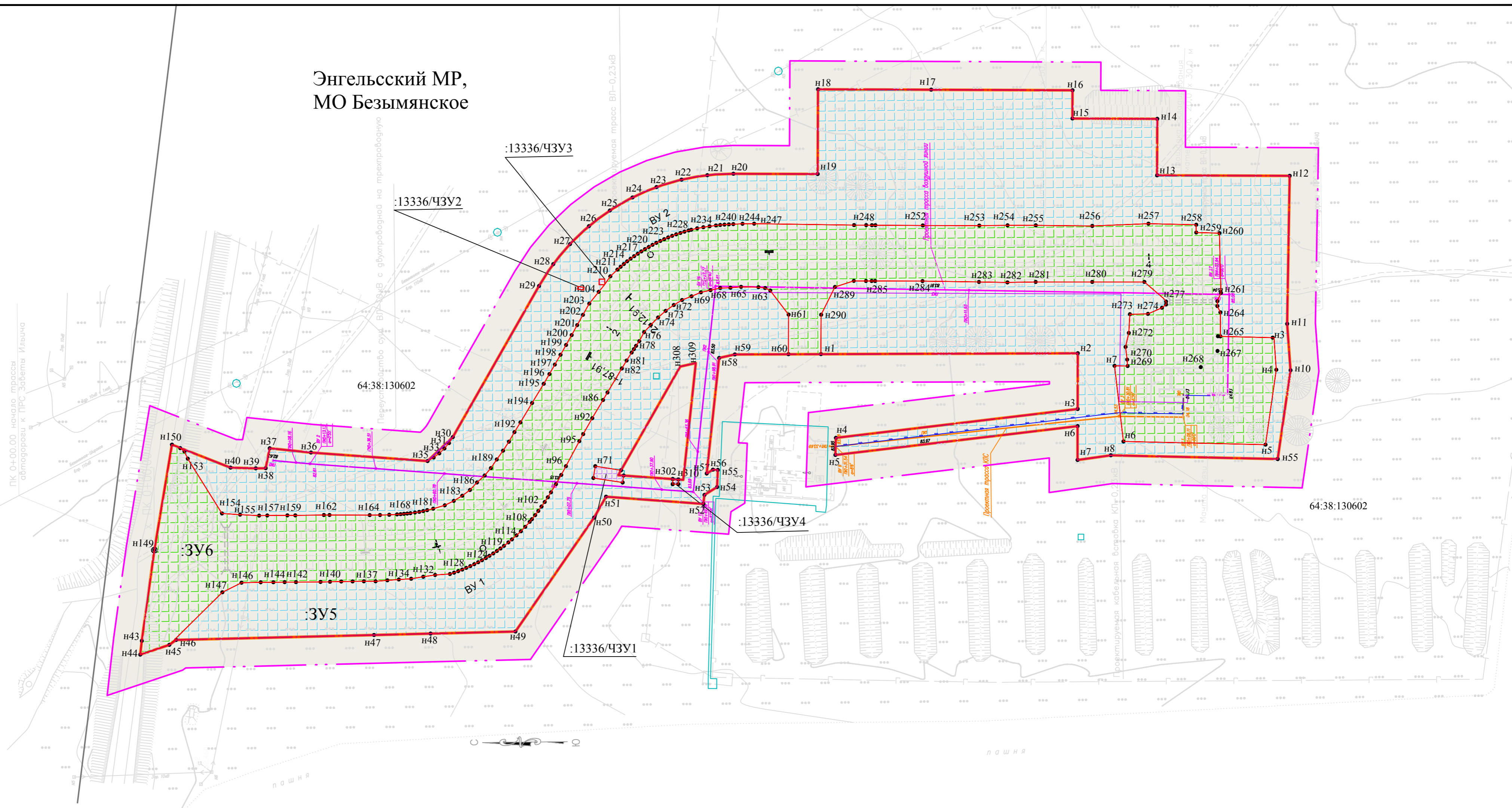
Изм.	Кол.уч.	Лист	№ док.	Подп.	Дата
Разработал	Шатурная О.В.				06.2019
Проверил	Сычев Е.В.				06.2019

"Газопровод- отвод от места врезки в ГО "Бравый" и ГРС "Новопушкинское" Энгельского района Саратовской области"(Антенно-мачтовое сооружение ОРС-1 «Кумысная поляна»)

ПРОЕКТ МЕЖЕВАНИЯ ТЕРРИТОРИИ	Стадия	Лист	Листов
	П	10	14
Чертеж межевания территории Масштаб 1:2000			ООО "ПРАНА"

Инв. № подл. / Подп. и дата / Взам. инв. № / Инв. № дубл. / Подп. и дата

Энгельсский МР,
МО Безымянское



- Условные обозначения:**
- границы планируемых элементов планировочной структуры;
 - границы территории, в отношении которой осуществляется подготовка проекта планировки;
 - границы кадастрового квартала;
 - граница существующего земельного участка;
 - утверждаемые красные линии;
 - отвод образуемой части земельного участка во временное пользование;
 - отвод образуемой части земельного участка в постоянное пользование;
 - отвод образуемого земельного участка во временное пользование;
 - отвод образуемого земельного участка в постоянное пользование;
 - земельные участки необрабатываемые в период строительства ;
 - территория населенных пунктов;
 - границы публичных сервитутов;
- 64:38:010201 - обозначение кадастрового квартала;
 :924/чзу (:ЗУ1) - обозначение образуемой части (земельного участка);
 ● н1 - номера характерных точек границ образуемой части (земельного участка).

Примечание:
 1. Согласно СНиП 2.07.01-89* «Г радиостроительство. Планировка и застройка городских и сельских поселений» расстояние от оси газопровода давлением 1,2 Мпа до зданий и сооружений принимается равным 10 метров в каждую сторону;
 2. Красные линии установлены и отображены согласно Приказу Министерства строительства и жилищно-коммунального хозяйства Российской Федерации № 742/пр от 25.04.2017 г.;
 3. Виды элементов планировочной структуры определены согласно Приказу Министерства строительства и жилищно-коммунального хозяйства Российской Федерации № 738/пр Федерации от 25.04.2017 г.;
 4. Земельные участки, в отношении которых предполагается их резервирование и (или) изъятие для государственных или муниципальных нужд, отсутствуют.

Система координат: МСК-64 зона 2
 Система высот: Балтийская

Изм.	Колуч.	Лист	№ док.	Подп.	Дата	"Газопровод- отвод от места врезки в ГО "Бравый" и ГРС "Новопушкинское" Энгельсского района Саратовской области"(Антенно-мачтовое сооружение ПРС-2 «ГРС «Заветы Ильича»)		
Разработал	Шатурная О.В.				06.2019			
Проверил	Сычев Е.В.				06.2019			
						Стадия	Лист	Листов
ПРОЕКТ МЕЖЕВАНИЯ ТЕРРИТОРИИ						П	11	14
Чертеж межевания территории Масштаб 1:2000						ООО "ПРАНА"		

Инф. № подл. / Погр. и дата / Взам. инв. № / Инв. № дубл. / Погр. и дата

п.н. Федоровский, с. Романовка

ПК 0+00.00 начало трассы
автодороги к ГРС Романовка

логи к

Мачта сф

КЛ-0,22кВ

ВЛ-0,4кВ (замена)



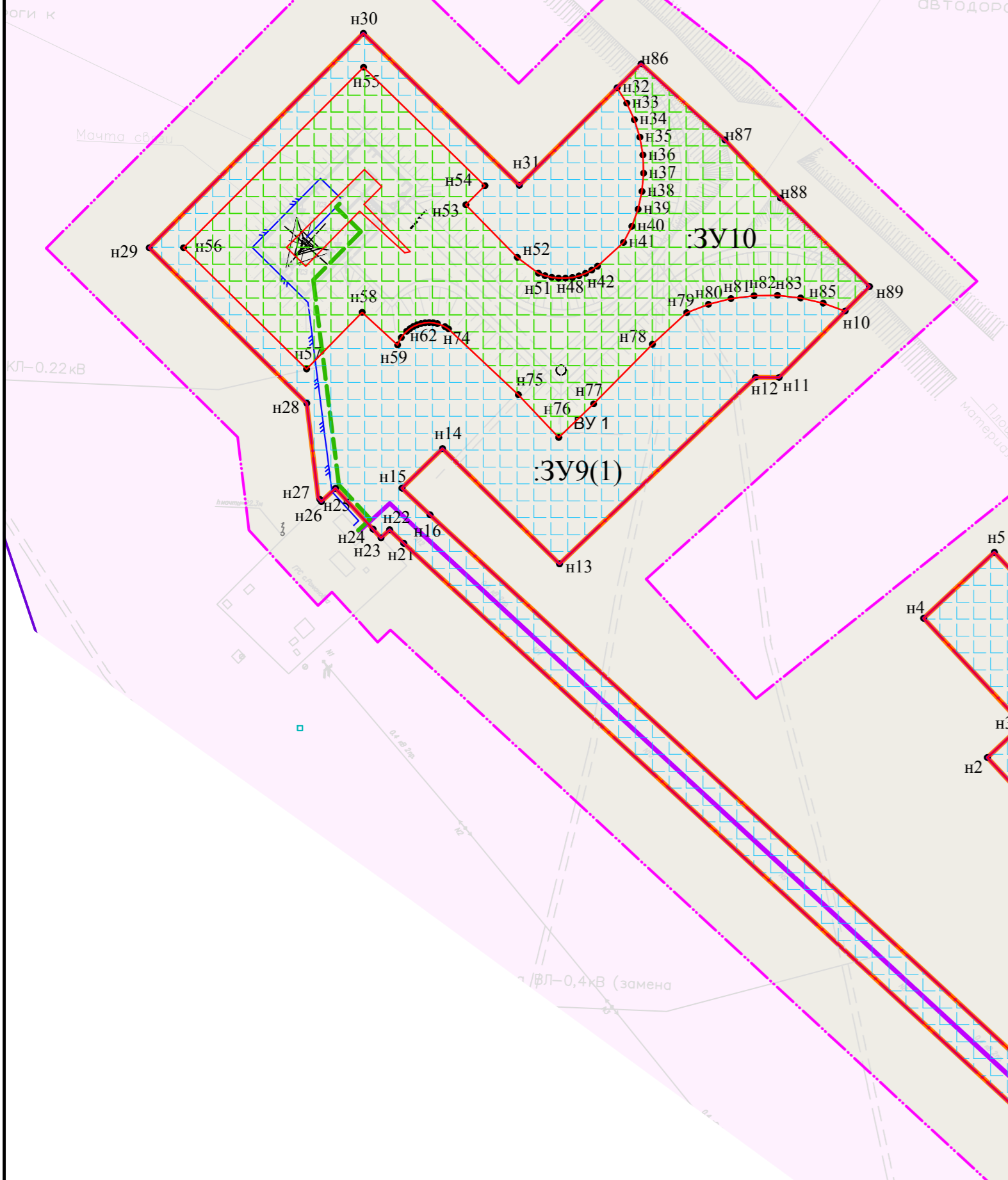
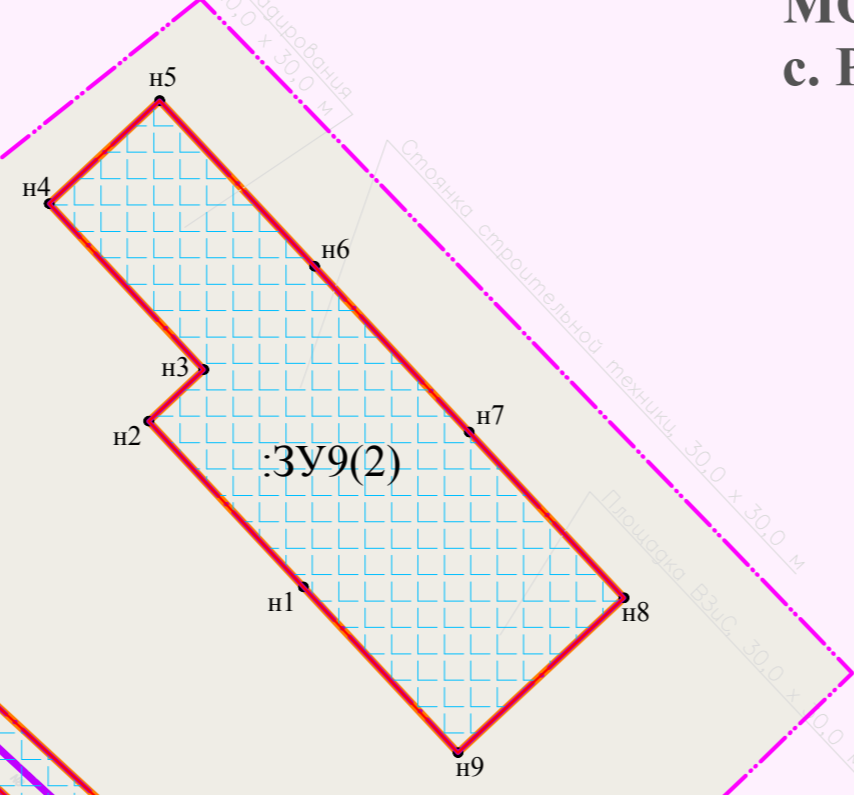
64:36:030401

Федоровский МР, МО Калужское с. Романовка

- Условные обозначения:**
- границы планируемых элементов планировочной структуры;
 - границы территории, в отношении которой осуществляется подготовка проекта планировки;
 - границы кадастрового квартала;
 - граница существующего земельного участка;
 - утверждаемые красные линии;
 - отвод образуемой части земельного участка во временное пользование;
 - отвод образуемой части земельного участка в постоянное пользование;
 - отвод образуемого земельного участка во временное пользование;
 - отвод образуемого земельного участка в постоянное пользование;
 - земельные участки необрабатываемые в период строительства ;
 - территория населенных пунктов;
 - границы публичных сервитутов;
- 64:38:010201 - обозначение кадастрового квартала;
- :924/чзу (:ЗУ1) - обозначение образуемой части (земельного участка);
- н1 - номера характерных точек границ образуемой части (земельного участка).

Примечание:

- Согласно СНИП 2.07.01-89* «Градостроительство. Планировка и застройка городских и сельских поселений» расстояние от оси газопровода давлением 1,2 Мпа до зданий и сооружений принимается равным 10 метров в каждую сторону;
- Красные линии установлены и отображены согласно Приказу Министерства строительства и жилищно-коммунального хозяйства Российской Федерации № 742/пр от 25.04.2017 г.;
- Виды элементов планировочной структуры определены согласно Приказу Министерства строительства и жилищно-коммунального хозяйства Российской Федерации № 738/пр от 25.04.2017 г.;
- Земельные участки, в отношении которых предполагается их резервирование и (или) изъятие для государственных или муниципальных нужд, отсутствуют.



Система координат: МСК-64 зона 2
Система высот: Балтийская

Изм.	Кол.уч.	Лист	№ док.	Подп.	Дата
Разработал	Шатурная О.В.				06.2019
Проверил	Сычев Е.В.				06.2019
"Газопровод- отвод от места врезки в ГО "Бравый" и ГРС "Новопушкинское" Энгельсского района Саратовской области"(Антенно-мачтовое сооружение ПРС-4 «ГРС Романовка»)					
ПРОЕКТ МЕЖЕВАНИЯ ТЕРРИТОРИИ					
Чертёж межевания территории Масштаб 1:2000					
			Стадия	Лист	Листов
			П	14	14
			ООО "ПРАНА"		

Инф. № подл. / Погр. и дата / Взам. инф. № / Инф. № дубл. / Погр. и дата

Энгельский МР,
МО Новопушкинское

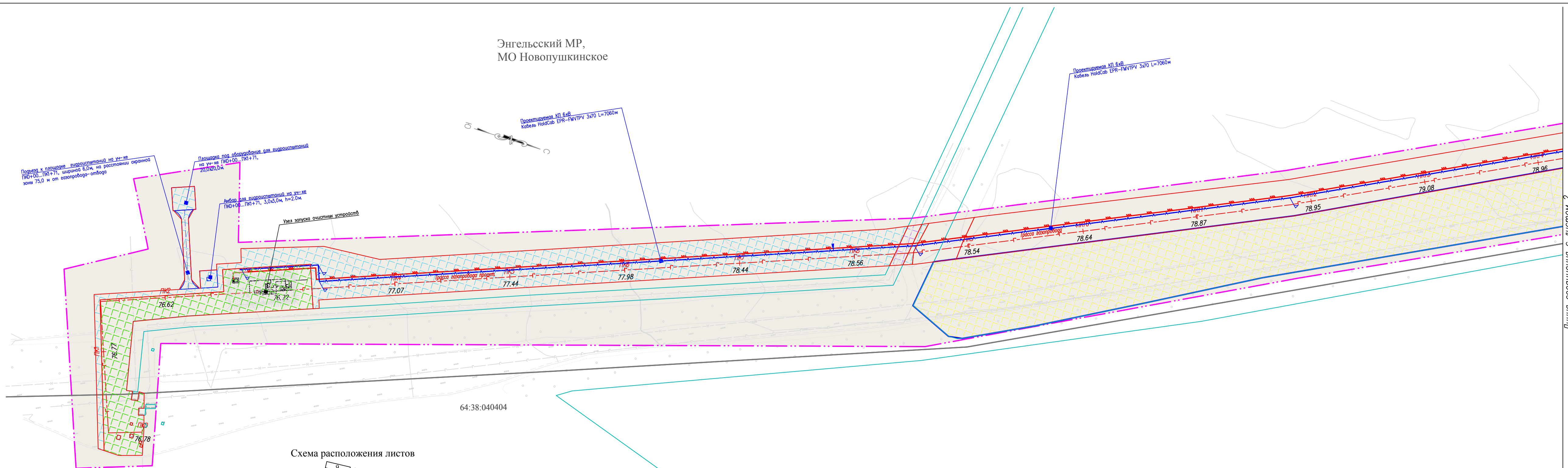
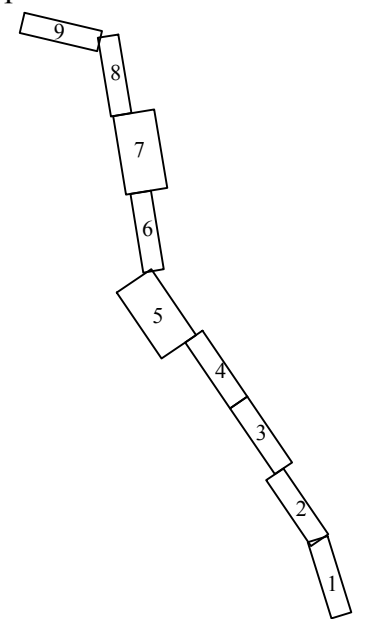


Схема расположения листов



- Условные обозначения:**
- границы территории, в отношении которой осуществляется подготовка проекта планировки;
 - границы кадастрового квартала;
 - граница существующего земельного участка;
 - отвод образуемой части земельного участка во временное пользование;
 - отвод образуемой части земельного участка в постоянное пользование;
 - отвод образуемого земельного участка во временное пользование;
 - отвод образуемого земельного участка в постоянное пользование;
 - граница публичного сервитута;
 - земельные участки необрабатываемые в период строительства ;
 - территория населенных пунктов;
 - границы зон с особыми условиями использования территории;
 - границы водоохранных зон.

Система координат: МСК-64 зона 2
Система высот: Балтийская

"Газопровод- отвод от места врезки в ГО "Бравый" и ГРС "Новопушкинское" Энгельского района Саратовской области"					
Изм.	Кол.уч.	Лист	N док.	Подп.	Дата
				Шатурная О.В.	06.2019
				Сычев Е.В.	06.2019
ПРОЕКТ МЕЖЕВАНИЯ ТЕРРИТОРИИ					
			Стадия	Лист	Листов
			П	1	14
Материалы по обоснования проекта межевания территории Масштаб 1:2000					
ООО "ПРАНА"					

Линия соединения с листом 2

Согласовано	
Взам. инф. №	
Подпись и дата	
Инф. № подл.	

Линия соединения с листом 1

Линия соединения с листом 3

64:38:040404

Энгельсский МР,
МО Новоушкинское

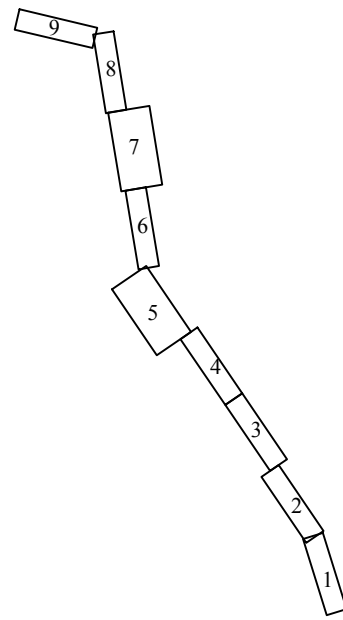
64:38:040404

Проектируемая КЛ 6кВ
Кабель Ноласаб ЕРР-РМВТРВ 3x70 L=7060м

Проектируемая КЛ 6кВ
Кабель Ноласаб ЕРР-РМВТРВ 3x70 L=7060м

Проектируемая КЛ 6кВ
Кабель Ноласаб ЕРР-РМВТРВ 3x70 L=7060м

Схема расположения листов



- Условные обозначения:**
- границы территории, в отношении которой осуществляется подготовка проекта планировки;
 - границы кадастрового квартала;
 - граница существующего земельного участка;
 - отвод образуемой части земельного участка во временное пользование;
 - отвод образуемой части земельного участка в постоянное пользование;
 - отвод образуемого земельного участка во временное пользование;
 - отвод образуемого земельного участка в постоянное пользование;
 - граница публичного сервитута;
 - земельные участки необрабатываемые в период строительства ;
 - территория населенных пунктов;
 - границы зон с особыми условиями использования территории;
 - границы водоохранных зон.

Система координат: МСК-64 зона 2
Система высот: Балтийская

"Газопровод- отвод от места врезки в ГО "Бравый" и ГРС "Новоушкинское" Энгельсского района Саратовской области"					
Изм.	Код.уч.	Лист N док.	Подп.	Дата	
Разработал	Шатурная О.В.			06.2019	
Проверил	Сычев Е.В.			06.2019	
ПРОЕКТ МЕЖЕВАНИЯ ТЕРРИТОРИИ					Стадия
					Лист
					Листов
Материалы по обоснования проекта межевания территории Масштаб 1:2000					ООО "ПРАНА"
					П
					2
					14

Согласовано

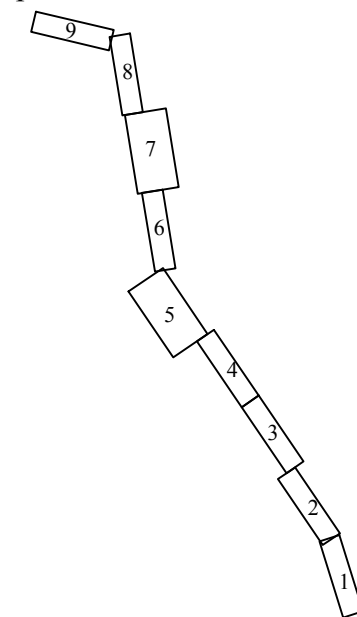
Взам. инв. №	
Подпись и дата	
Инв. № подл.	

Энгельский МР,
МО Новопушкинское

64:38:140301

- Условные обозначения:**
- границы территории, в отношении которой осуществляется подготовка проекта планировки;
 - границы кадастрового квартала;
 - граница существующего земельного участка;
 - отвод образуемой части земельного участка во временное пользование;
 - отвод образуемой части земельного участка в постоянное пользование;
 - отвод образуемого земельного участка во временное пользование;
 - отвод образуемого земельного участка в постоянное пользование;
 - граница публичного сервитута;
 - земельные участки необрабатываемые в период строительства ;
 - территория населенных пунктов;
 - границы зон с особыми условиями использования территории;
 - границы водоохранных зон.

Схема расположения листов



Система координат: МСК-64 зона 2
Система высот: Балтийская

"Газопровод- отвод от места врезки в ГО "Бравый" и ГРС "Новопушкинское" Энгельского района Саратовской области"											
Изм.	Кол.уч.	Лист	N док.	Подп.	Дата						
Разработал	Шатурная О.В.				06.2019						
Проверил	Сычев Е.В.				06.2019						
ПРОЕКТ МЕЖЕВАНИЯ ТЕРРИТОРИИ					<table border="1"> <tr> <td>Стадия</td> <td>Лист</td> <td>Листов</td> </tr> <tr> <td>П</td> <td>3</td> <td>14</td> </tr> </table>	Стадия	Лист	Листов	П	3	14
Стадия	Лист	Листов									
П	3	14									
Материалы по обоснования проекта межевания территории Масштаб 1:2000					ООО "ПРАНА"						

Согласовано

Взам. инф. №	
Подпись и дата	
Инф. № подл.	

64:38:040404

Энгельский МР,
МО Новопушкинское


64:38:140301

Линия соединения с листом 3

Линия соединения с листом 5

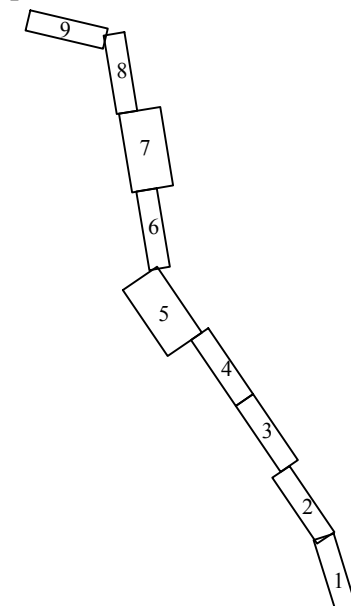
Проектируемая КЛ 6кВ
Кабель HoldCab EPR-FMVTPV 3x70 L=7060м

Проектируемая КЛ 6кВ
Кабель HoldCab EPR-FMVTPV 3x70 L=7060м



- Условные обозначения:**
- границы территории, в отношении которой осуществляется подготовка проекта планировки;
 - границы кадастрового квартала;
 - граница существующего земельного участка;
 - отвод образуемой части земельного участка во временное пользование;
 - отвод образуемой части земельного участка в постоянное пользование;
 - отвод образуемого земельного участка во временное пользование;
 - отвод образуемого земельного участка в постоянное пользование;
 - граница публичного сервитута;
 - земельные участки необрабатываемые в период строительства ;
 - территория населенных пунктов;
 - границы зон с особыми условиями использования территории;
 - границы водоохранных зон.

Схема расположения листов



Система координат: МСК-64 зона 2
Система высот: Балтийская

"Газопровод- отвод от места врезки в ГО "Бравый" и ГРС "Новопушкинское" Энгельского района Саратовской области"					
Изм.	Кол.уч.	Лист	N док.	Подп.	Дата
Разработал	Шатурная	О.В.			06.2019
Проверил	Сычев	Е.В.			06.2019
ПРОЕКТ МЕЖЕВАНИЯ ТЕРРИТОРИИ					
			Стадия	Лист	Листов
			П	4	14
Материалы по обоснованию проекта межевания территории Масштаб 1:2000					
ООО "ПРАНА"					

Согласовано

Взам. инв. №	
Подпись и дата	
Инв. № подл.	

Линия соединения с листом 4

Линия соединения с листом 6

Энгельский МР,
МО Новоушкинское

64:38:040404

64:38:140301

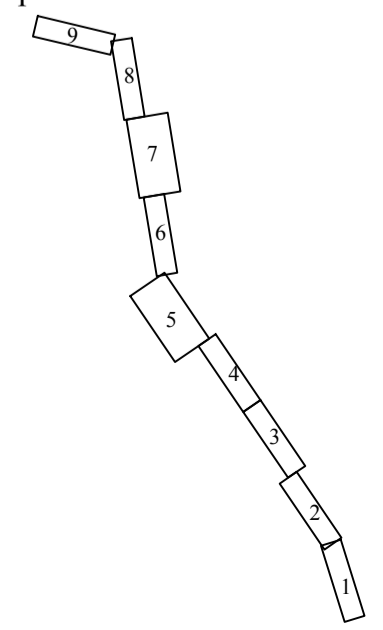
Документы 10 Б.В.
Иванов Николай ФР-П/ПРП 3/03 L=7/08/04

Документы 10 Б.В.
Иванов Николай ФР-П/ПРП 3/03 L=7/08/04

Документы 10 Б.В.
Иванов Николай ФР-П/ПРП 3/03 L=7/08/04

- Условные обозначения:**
- границы территории, в отношении которой осуществляется подготовка проекта планировки;
 - границы кадастрового квартала;
 - граница существующего земельного участка;
 - отвод образуемой части земельного участка во временное пользование;
 - отвод образуемой части земельного участка в постоянное пользование;
 - отвод образуемого земельного участка во временное пользование;
 - отвод образуемого земельного участка в постоянное пользование;
 - граница публичного сервитута;
 - земельные участки необрабатываемые в период строительства;
 - территория населенных пунктов;
 - границы зон с особыми условиями использования территории;
 - границы водоохранных зон.

Схема расположения листов



Система координат: МСК-64 зона 2
Система высот: Балтийская

"Газопровод - отвод от места врезки в ГО "Бравый" и ГРС "Новоушкинское" Энгельского района Саратовской области"					
Изм.	Код ул.	Лист	№ док.	Подп.	Дата
		Разработал	Шатурина О.В.		06.2019
		Проверил	Сычев Е.В.		06.2019
ПРОЕКТ МЕЖЕВАНИЯ ТЕРРИТОРИИ					Стадия
					Лист
					Листов
					П
					5
					14
Материалы по обоснованию проекта межевания территории Масштаб 1:2000					ООО "ПРАНА"

Ссылка	
Инд. № подл.	
Полный и дата	
Взам. инв. №	

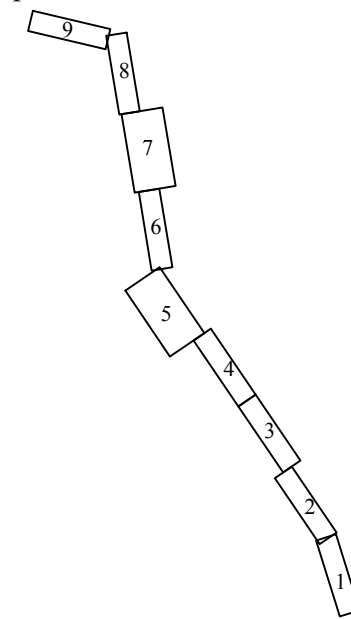
Линия соединения с листом 5

Линия соединения с листом 7

64:38:140301

Энгельский МР,
МО Новоушкское

Схема расположения листов

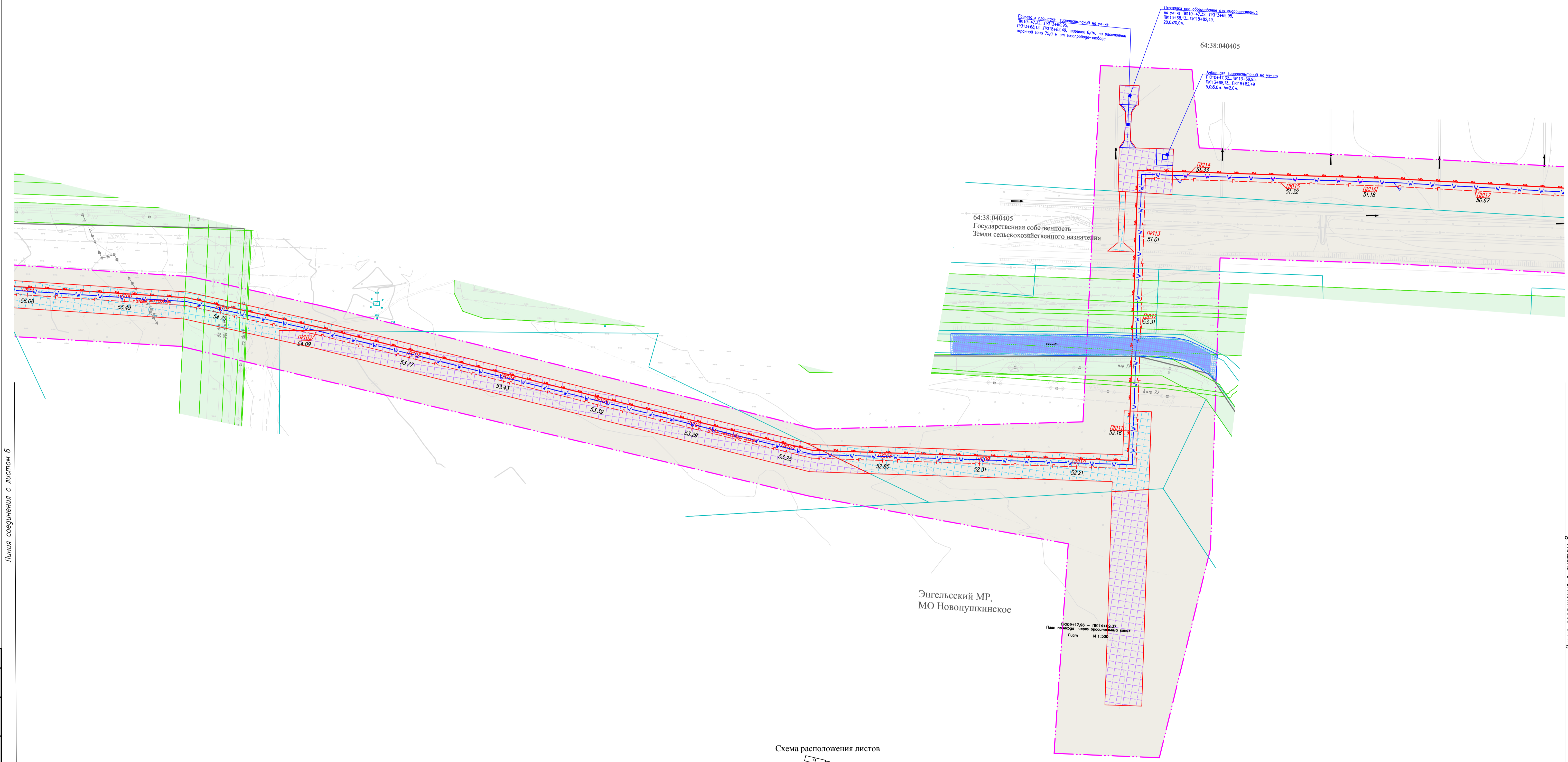


- Условные обозначения:**
- границы территории, в отношении которой осуществляется подготовка проекта планировки;
 - границы кадастрового квартала;
 - граница существующего земельного участка;
 - отвод образуемой части земельного участка во временное пользование;
 - отвод образуемой части земельного участка в постоянное пользование;
 - отвод образуемого земельного участка во временное пользование;
 - отвод образуемого земельного участка в постоянное пользование;
 - граница публичного сервитута;
 - земельные участки необрабатываемые в период строительства;
 - территория населенных пунктов;
 - границы зон с особыми условиями использования территории;
 - границы водоохранных зон.

Система координат: МСК-64 зона 2
Система высот: Балтийская

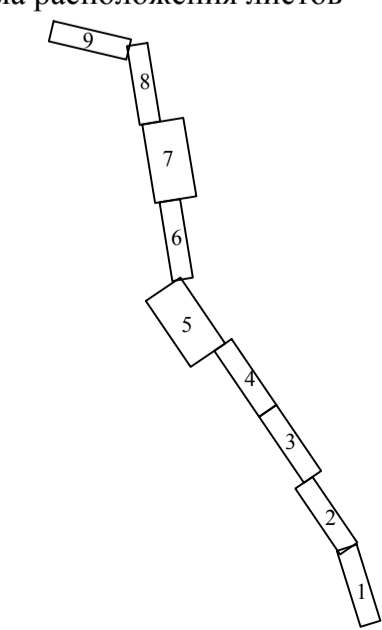
Изм.	Кол.уч.	Лист	N док.	Подп.	Дата	
Разработал	Шатурная	О.В.			06.2019	
Проверил	Сычев	Е.В.			06.2019	
"Газопровод- отвод от места врезки в ГО "Бравый" и ГРС "Новоушкское" Энгельского района Саратовской области"						
ПРОЕКТ МЕЖЕВАНИЯ ТЕРРИТОРИИ				Стадия	Лист	Листов
				П	6	14
Материалы по обоснования проекта межевания территории Масштаб 1:2000				ООО "ПРАНА"		

Согласовано	
Взам. инф. №	
Подпись и дата	
Инф. № подл.	



Энгельский МР,
МО Новоушкинское

Схема расположения листов



- Условные обозначения:**
- границы территории, в отношении которой осуществляется подготовка проекта планировки;
 - границы кадастрового квартала;
 - граница существующего земельного участка;
 - отвод образуемой части земельного участка во временное пользование;
 - отвод образуемой части земельного участка в постоянное пользование;
 - отвод образуемого земельного участка во временное пользование;
 - отвод образуемого земельного участка в постоянное пользование;
 - граница публичного сервитута;
 - земельные участки необрабатываемые в период строительства;
 - территория населенных пунктов;
 - границы зон с особыми условиями использования территории;
 - границы водоохранных зон.

Система координат: МСК-64 зона 2
Система высот: Балтийская

"Газопровод - отвод от места врезки в ГО "Бравый" и ГРС "Новоушкинское" Энгельского района Саратовской области"					
Изм.	Код	Лист	М. док.	Погр.	Дата
					06.2019
Разработал	Шатурина О.В.				
Проверил	Сачев Е.В.				
ПРОЕКТ МЕЖЕВАНИЯ ТЕРРИТОРИИ					
Материалы по обоснованию проекта межевания территории Масштаб 1:2000					
Стадия	Лист	Листов			
П	7	14			
ООО "ПРАНА"					

Согласовано	
Инв. № подл.	
Поблище и дата	
Взам. инв. №	

Энгельский МР,
МО Новопушкинское

64:38:040405

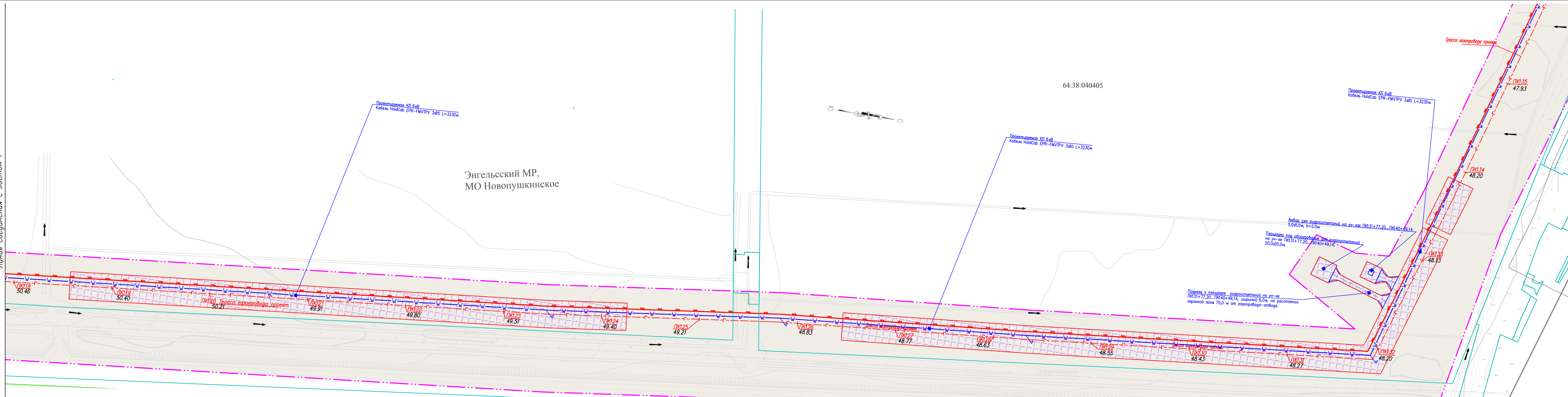
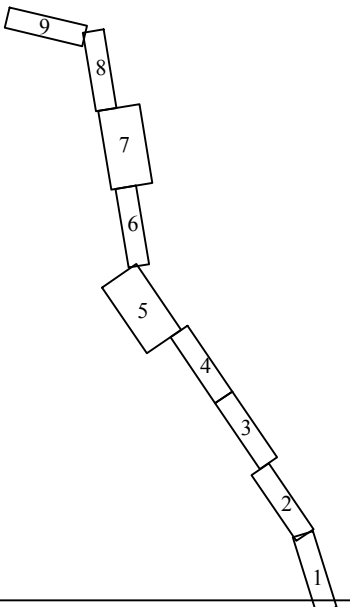


Схема расположения листов

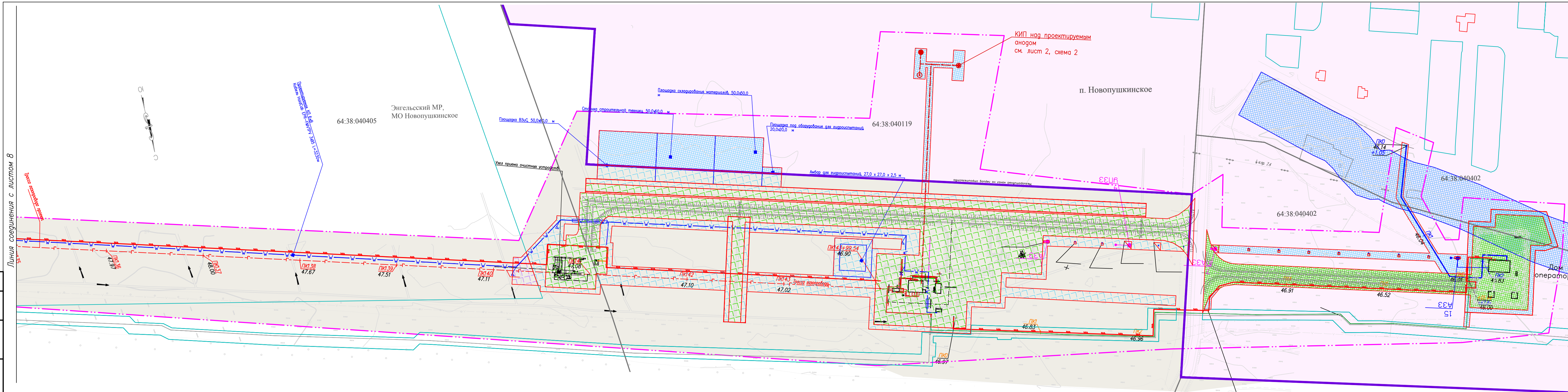


- Условные обозначения:
- границы территории, в отношении которой осуществляется подготовка проекта планировки;
 - границы кадастрового квартала;
 - граница существующего земельного участка;
 - отвод образуемой части земельного участка во временное пользование;
 - отвод образуемой части земельного участка в постоянное пользование;
 - отвод образуемого земельного участка во временное пользование;
 - отвод образуемого земельного участка в постоянное пользование;
 - граница публичного сервитута;
 - земельные участки необрабатываемые в период строительства ;
 - территория населенных пунктов;
 - границы зон с особыми условиями использования территории;
 - границы водоохранных зон.

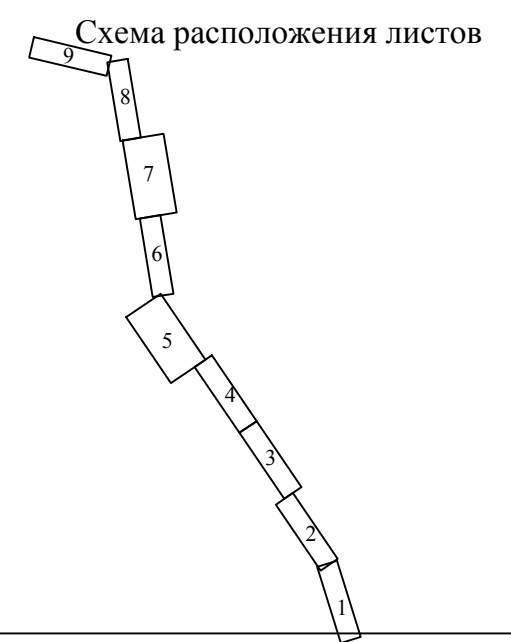
"Газопровод- отвод от места врезки в ГО "Бравый" и ГРС "Новопушкинское" Энгельского района Саратовской области"					
Изм.	Кол.уч.	Лист	N док	Подп.	Дата
	Разработал	Шатурная О.В.		<i>OS</i>	06.2019
	Проверил	Сычев Е.В.		<i>ES</i>	06.2019
Материалы по обоснования проекта межевания территории Масштаб 1:2000					
		Стадия	Лист	Листов	
		П	8	14	
ООО "ПРАНА"					

Согласовано	
Взам. инф. №	
Подпись и дата	
Инф. № подл.	

Взам. инв. №	
Подпись и дата	
Инв. № подл.	

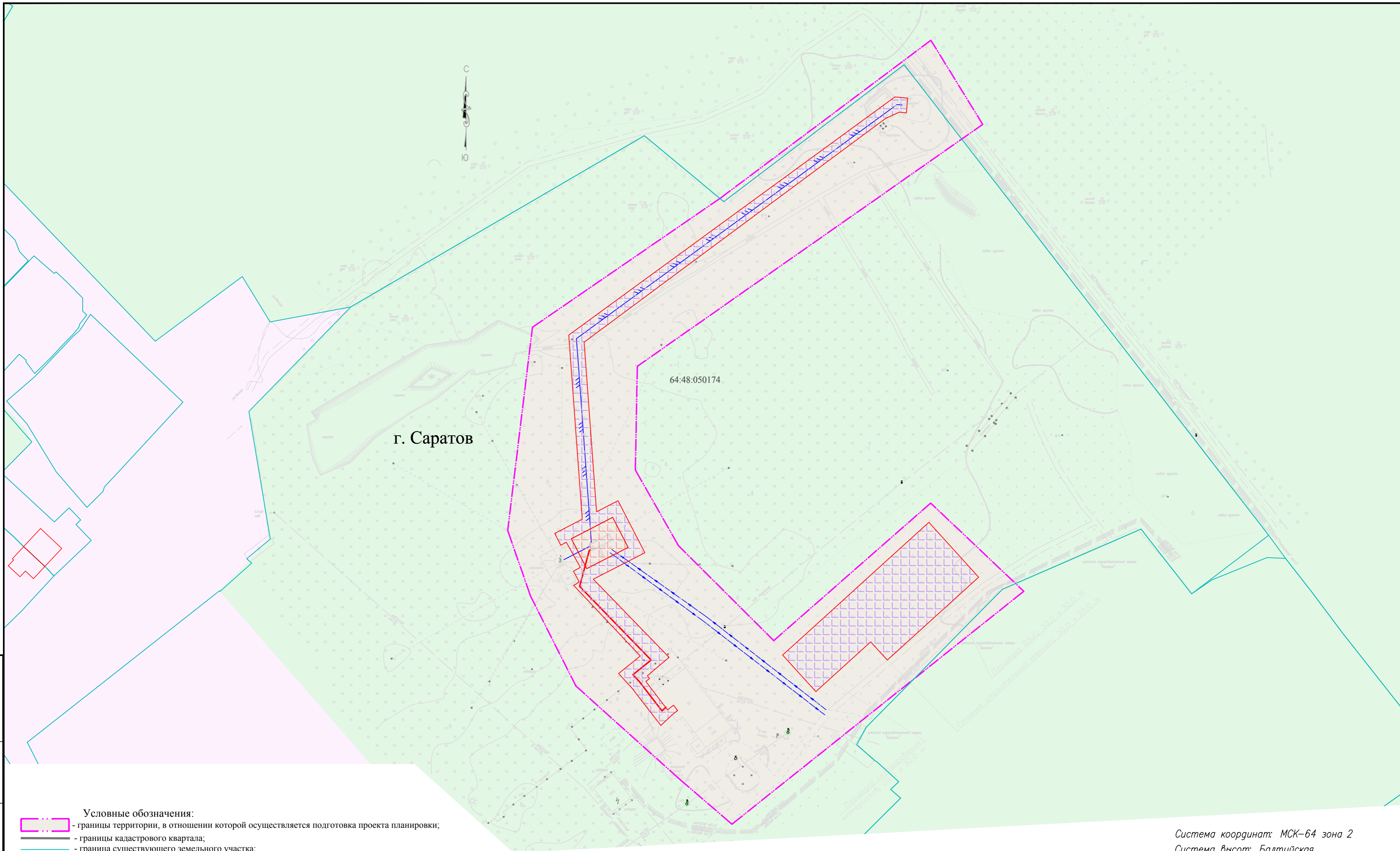


- Условные обозначения:**
- границы территории, в отношении которой осуществляется подготовка проекта планировки;
 - границы кадастрового квартала;
 - граница существующего земельного участка;
 - отвод образуемой части земельного участка во временное пользование;
 - отвод образуемой части земельного участка в постоянное пользование;
 - отвод образуемого земельного участка во временное пользование;
 - отвод образуемого земельного участка в постоянное пользование;
 - граница публичного сервитута;
 - земельные участки необрабатываемые в период строительства ;
 - территория населенных пунктов;
 - границы зон с особыми условиями использования территории;
 - границы водоохранных зон.



Система координат: МСК-64 зона 2
Система высот: Балтийская

"Газопровод- отвод от места врезки в ГО "Бравый" и ГРС "Новопушкинское" Энгельского района Саратовской области"					
Изм.	Кол.уч.	Лист	N док.	Подп.	Дата
	Разработал	Шатурная О.В.		Шатурная О.В.	06.2019
	Проверил	Сычев Е.В.		Сычев Е.В.	06.2019
ПРОЕКТ МЕЖЕВАНИЯ ТЕРРИТОРИИ					
		Стадия	Лист	Листов	
		П	9	14	
Материалы по обоснованию проекта межевания территории Масштаб 1:2000					
ООО "ПРАНА"					



г. Саратов

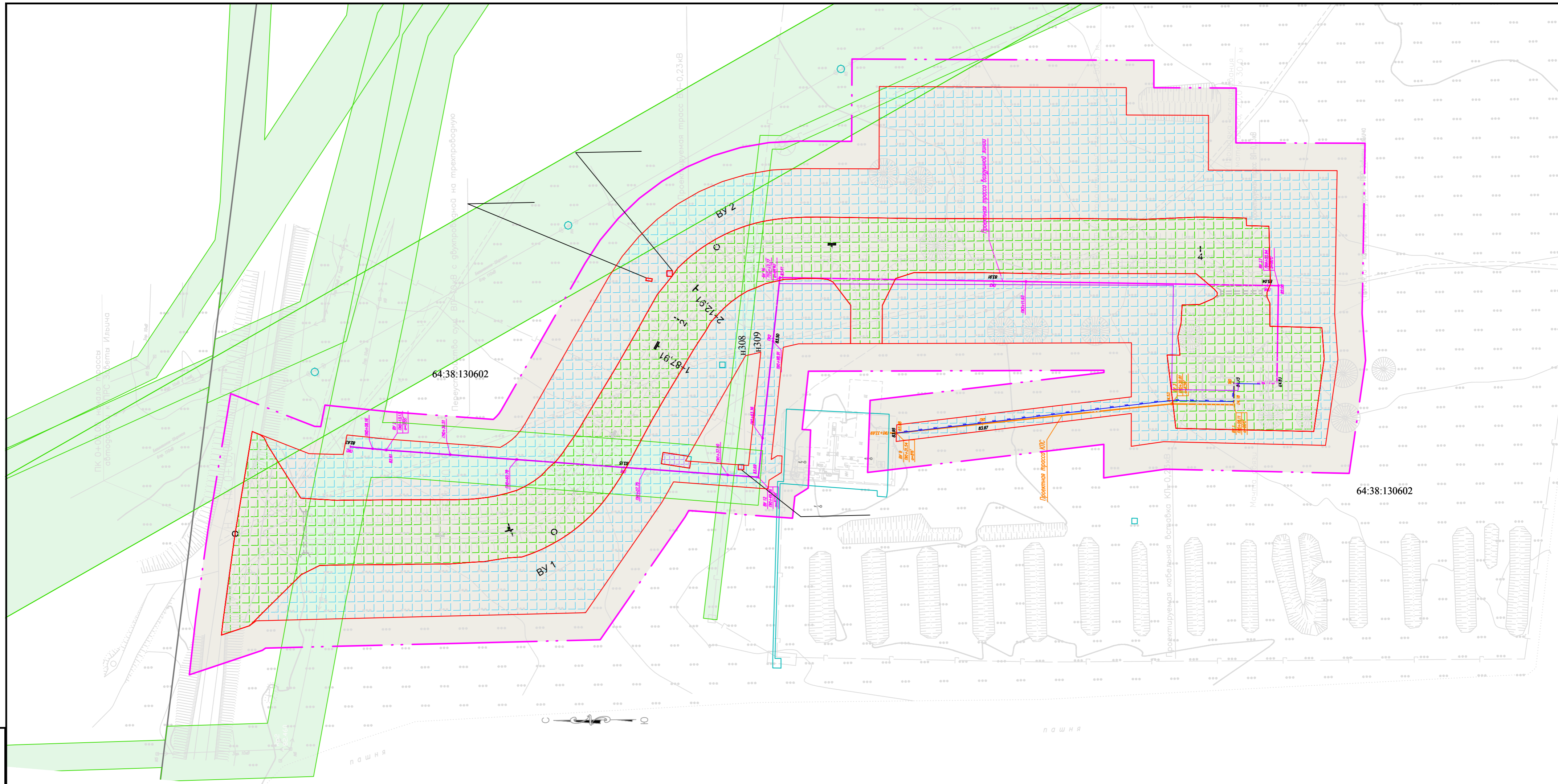
64:48:050174

- Условные обозначения:**
- границы территории, в отношении которой осуществляется подготовка проекта планировки;
 - границы кадастрового квартала;
 - граница существующего земельного участка;
 - отвод образуемой части земельного участка во временное пользование;
 - отвод образуемой части земельного участка в постоянное пользование;
 - отвод образуемого земельного участка во временное пользование;
 - отвод образуемого земельного участка в постоянное пользование;
 - граница публичного сервитута;
 - земельные участки необрабатываемые в период строительства ;
 - территория населенных пунктов;
 - границы зон с особыми условиями использования территории;
 - границы водоохранных зон.

Система координат: МСК-64 зона 2
Система высот: Балтийская

						"Газопровод- отвод от места врезки в ГО "Бравый" и ГРС "Новопушкинское" Энгельсского района Саратовской области"(Антенно-мачтовое сооружение ОРС-1 «Кумысная поляна»)		
Изм.	Кол.уч.	Лист	№ док.	Подп.	Дата			
Разработал	Шатурная О.В.				06.2019			
Проверил	Сычев Е.В.				06.2019			
						ПРОЕКТ МЕЖЕВАНИЯ ТЕРРИТОРИИ		
						Стация	Лист	Листов
						П	10	14
						Материалы по обоснования проекта межевания территории Масштаб 1:2000		
						ООО "ПРАНА"		

Инф. № подл. Погр. и дата. Взам. инв. №. Инв. № дубл. Погр. и дата.



Условные обозначения:

- границы территории, в отношении которой осуществляется подготовка проекта планировки;
- границы кадастрового квартала;
- граница существующего земельного участка;
- отвод образуемой части земельного участка во временное пользование;
- отвод образуемой части земельного участка в постоянное пользование;
- отвод образуемого земельного участка во временное пользование;
- отвод образуемого земельного участка в постоянное пользование;
- граница публичного сервитута;
- земельные участки необрабатываемые в период строительства ;
- территория населенных пунктов;
- границы зон с особыми условиями использования территории;
- границы водоохранных зон.

Система координат: МСК-64 зона 2
Система высот: Балтийская

"Газопровод- отвод от места врезки в ГО "Бравый" и ГРС "Новопушкинское" Энгельсского района Саратовской области"(Антенно-мачтовое сооружение ПРС-2 «ГРС «Заветы Ильича»)					
Изм.	Колуч	Лист	№ док	Погр.	Дата
	Шатурная О.В.				06.2019
Проверил	Сычев Е.В.				06.2019
ПРОЕКТ МЕЖЕВАНИЯ ТЕРРИТОРИИ				Стация	Лист
				П	11
Материалы по обоснования проекта межевания территории Масштаб 1:2000				Листов	14
				ООО "ПРАНА"	

Инф. № подл. Погр. и дата. Взам. инв. № Инв. № дубл. Погр. и дата.

Советский МР,
р.п. Степное

64:33:020203

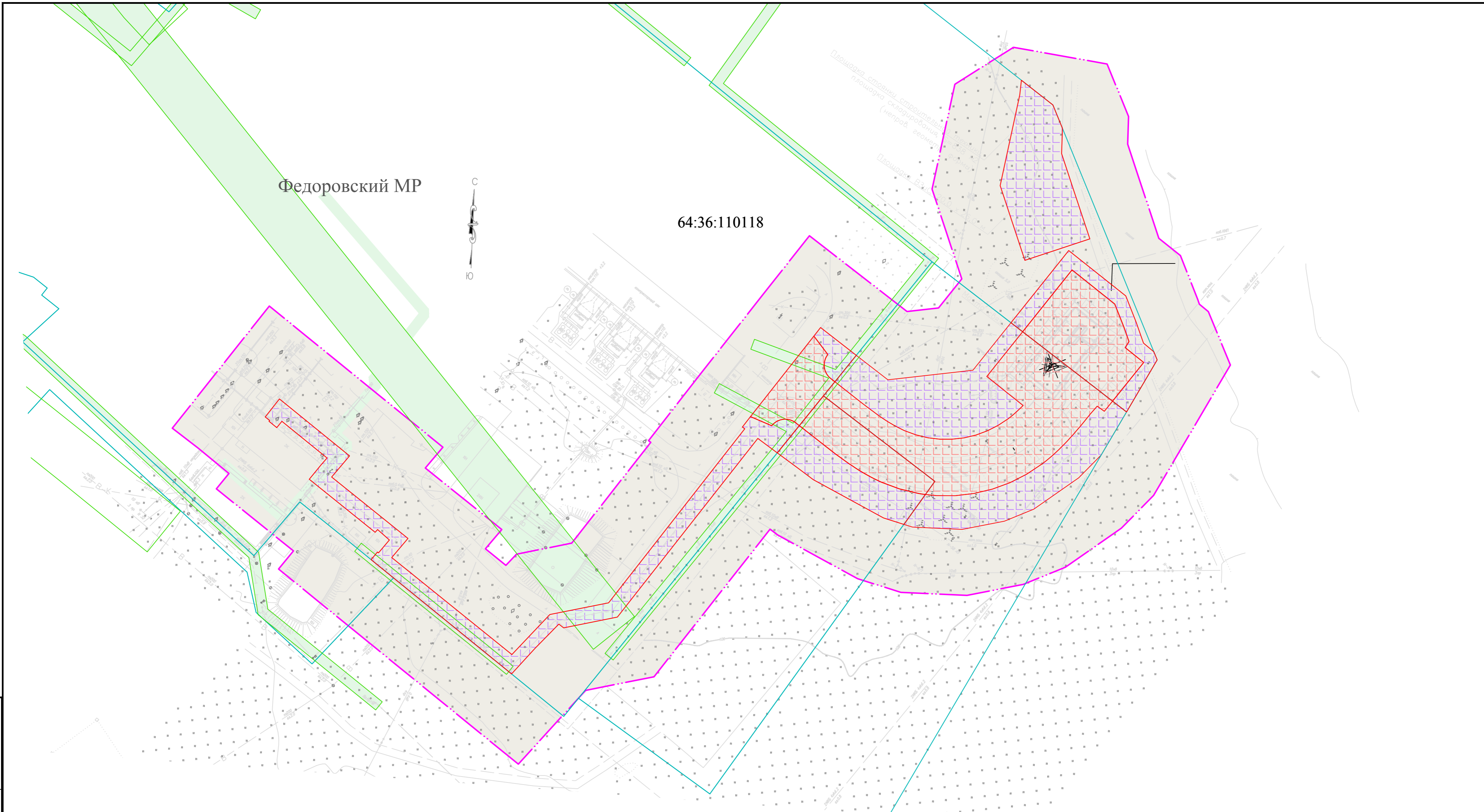


- Условные обозначения:**
- границы территории, в отношении которой осуществляется подготовка проекта планировки;
 - границы кадастрового квартала;
 - граница существующего земельного участка;
 - отвод образуемой части земельного участка во временное пользование;
 - отвод образуемой части земельного участка в постоянное пользование;
 - отвод образуемого земельного участка во временное пользование;
 - отвод образуемого земельного участка в постоянное пользование;
 - граница публичного сервитута;
 - земельные участки необрабатываемые в период строительства;
 - территория населенных пунктов;
 - границы зон с особыми условиями использования территории;
 - границы водоохранных зон.

Система координат: МСК-64 зона 2
Система высот: Балтийская

Изм.	Код уч.	Лист	№ док.	Подп.	Дата			
Разработал	Шатурная О.В.			<i>[Signature]</i>	06.2019	"Газопровод- отвод от места врезки в ГО "Бравый" и ГРС "Новопошкинское" Энгельсского района Саратовской области"(Антенно-мачтовое сооружение ПРС-3 «Степновская площадка»)		
Проверил	Сычев Е.В.			<i>[Signature]</i>	06.2019			
ПРОЕКТ МЕЖЕВАНИЯ ТЕРРИТОРИИ						Стадия	Лист	Листов
Материалы по обоснования проекта межевания территории Масштаб 1:2000						П	12	14
ООО "ПРАНА"								

Инф. № подл. Погр. и дата. Взам. инв. №. Инв. № дубл. Погр. и дата.



Федоровский МР

64:36:110118



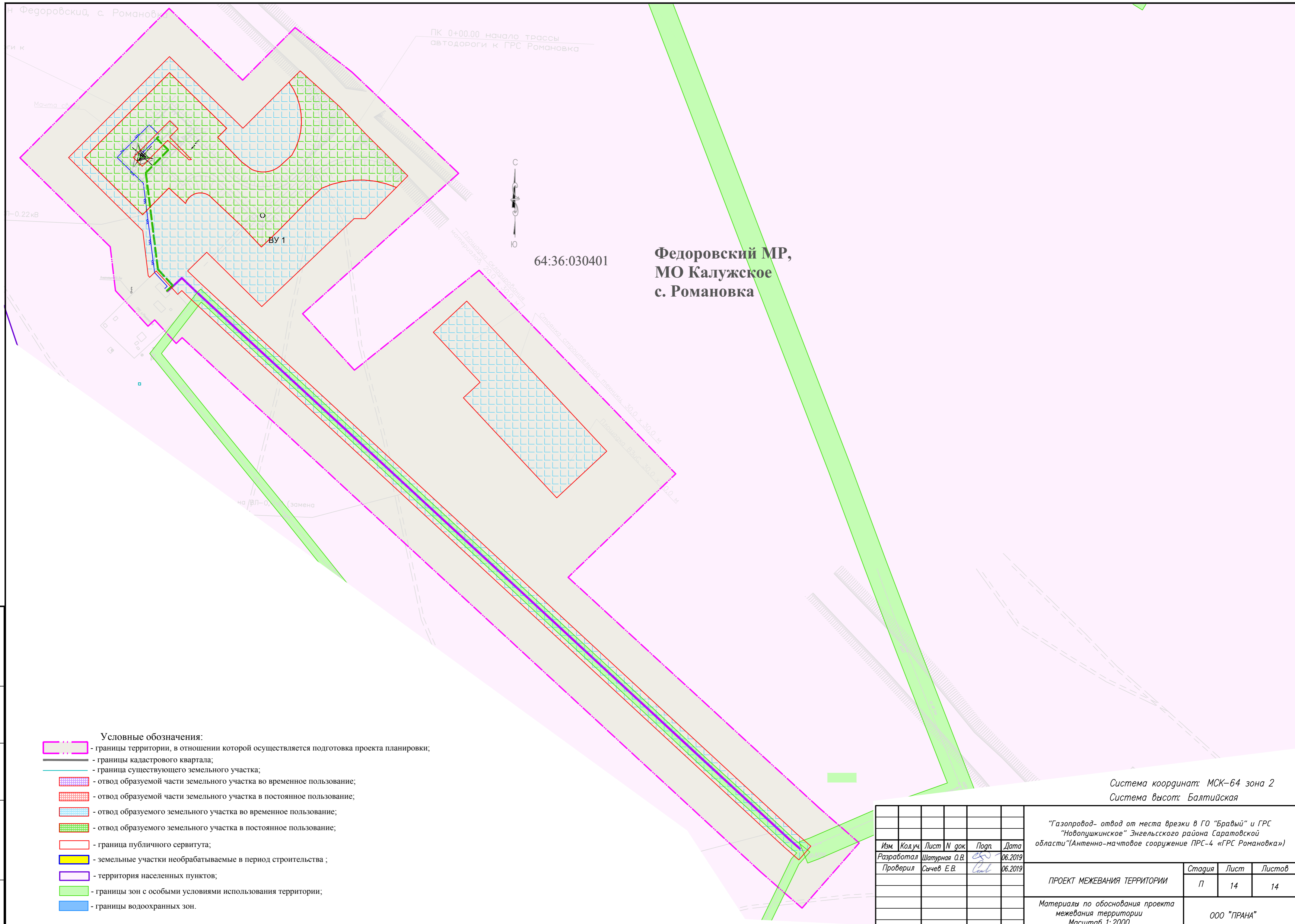
Площадка стоянки строительной техники
площадка складирования (непроб. геомем.)
Площадка В.З.

- Условные обозначения:**
- границы территории, в отношении которой осуществляется подготовка проекта планировки;
 - границы кадастрового квартала;
 - граница существующего земельного участка;
 - отвод образуемой части земельного участка во временное пользование;
 - отвод образуемой части земельного участка в постоянное пользование;
 - отвод образуемого земельного участка во временное пользование;
 - отвод образуемого земельного участка в постоянное пользование;
 - граница публичного сервитута;
 - земельные участки необрабатываемые в период строительства ;
 - территория населенных пунктов;
 - границы зон с особыми условиями использования территории;
 - границы водоохранных зон.

Система координат: МСК-64 зона 2
Система высот: Балтийская

						"Газопровод- отвод от места врезки в ГО "Бравый" и ГРС "Новопушкинское" Энгельсского района Саратовской области"(Антенно-мачтовое сооружение ОРС-2 «Мокроусское ЛПУ МГ»)				
Изм.	Кол.уч.	Лист	№ док.	Подп.	Дата		ПРОЕКТ МЕЖЕВАНИЯ ТЕРРИТОРИИ	Стация	Лист	Листов
Разработал	Шатурная О.В.			<i>[Signature]</i>	06.2019			П	13	14
Проверил	Сычев Е.В.			<i>[Signature]</i>	06.2019	Материалы по обоснования проекта межевания территории Масштаб 1:2000	ООО "ПРАНА"			

Инф. № подл. Погр. и дата. Взам. инф. № Инф. № дубл. Погр. и дата.



Федоровский, с. Романовка

ги к

Мачта с/

T-0.22 кВ

ПК 0+00.00 начало трассы
автодороги к ГРС Романовка

ВУ 1



64:36:030401

**Федоровский МР,
МО Калужское
с. Романовка**

Площадь складировочной
площадки 270,0 x 300,0 м

Строение строительной техники 30,0 x 30,0 м

Площадь ВЗУС 30,0 x 30,0 м

на ВЛ-0, (замена

- Условные обозначения:**
- границы территории, в отношении которой осуществляется подготовка проекта планировки;
 - границы кадастрового квартала;
 - граница существующего земельного участка;
 - отвод образуемой части земельного участка во временное пользование;
 - отвод образуемой части земельного участка в постоянное пользование;
 - отвод образуемого земельного участка во временное пользование;
 - отвод образуемого земельного участка в постоянное пользование;
 - граница публичного сервитута;
 - земельные участки необрабатываемые в период строительства ;
 - территория населенных пунктов;
 - границы зон с особыми условиями использования территории;
 - границы водоохранных зон.

Система координат: МСК-64 зона 2
Система высот: Балтийская

"Газопровод- отвод от места врезки в ГО "Бравый" и ГРС
"Новопушкинское" Энгельсского района Саратовской
области"(Антенно-мачтовое сооружение ПРС-4 «ГРС Романовка»)

Изм.	Колуч.	Лист	№ док.	Погр.	Дата
Разработал	Шатурная О.В.				06.2019
Проверил	Сычев Е.В.				06.2019

Проект	Стация	Лист	Листов
ПРОЕКТ МЕЖЕВАНИЯ ТЕРРИТОРИИ	П	14	14

Материалы по обоснованию проекта
межевания территории
Масштаб 1:2000

ООО "ПРАНА"

Инф. № подл. Погр. и дата. Взам. инв. №. Инв. № дубл. Погр. и дата. Инф. № подл.